



**INSTITUTO DE SEGURIDAD JURIDICA PATRIMONIAL DE YUCATAN
DIRECCIÓN DE CATASTRO
OFICIO DE PROYECTO DE DIVISION DE PREDIO**

Mérida, Yucatán, a 12 de julio de 2023

FOLIO:

Referencia:

Folio de la Solicitud:

Fecha de la Solicitud:

**C. MARTIN JACOB VELAZQUEZ SOSA.
PRESENTE.**

Verificadas las dimensiones de las partes en que se dividirá el predio Rústico marcado con Tablaje Número 2886 de la Localidad y Municipio de Seyé, los Avalúos catastrales como siguen:

Fracción 1	Superficie Terreno:	379.34 M2
TABLAJE 2886	Superficie Construcción:	0.00 M2
Folio Electrónico 1214876	Valor Catastral:	\$ 1,145.61
Fracción 2	Superficie Terreno:	300.00 M2
TABLAJE 5274	Superficie Construcción:	0.00 M2
Folio Electrónico 1563194	Valor Catastral:	\$ 906.00
Fracción 3	Superficie Terreno:	300.00 M2
TABLAJE 5275	Superficie Construcción:	0.00 M2
Folio Electrónico 1563195	Valor Catastral:	\$ 906.00
Fracción 4	Superficie Terreno:	300.00 M2
TABLAJE 5276	Superficie Construcción:	0.00 M2
Folio Electrónico 1563196	Valor Catastral:	\$ 906.00
Fracción 5	Superficie Terreno:	300.00 M2
TABLAJE 5277	Superficie Construcción:	0.00 M2
Folio Electrónico 1563197	Valor Catastral:	\$ 906.00
Fracción 6	Superficie Terreno:	300.00 M2
TABLAJE 5278	Superficie Construcción:	0.00 M2
Folio Electrónico 1563198	Valor Catastral:	\$ 906.00
Fracción 7	Superficie Terreno:	300.00 M2
TABLAJE 5279	Superficie Construcción:	0.00 M2
Folio Electrónico 1563199	Valor Catastral:	\$ 906.00
Fracción 8	Superficie Terreno:	300.00 M2
TABLAJE 5280	Superficie Construcción:	0.00 M2
Folio Electrónico 1563200	Valor Catastral:	\$ 906.00
Fracción 9	Superficie Terreno:	300.00 M2
TABLAJE 5281	Superficie Construcción:	0.00 M2
Folio Electrónico 1563201	Valor Catastral:	\$ 906.00





**INSTITUTO DE SEGURIDAD JURIDICA PATRIMONIAL DE YUCATAN
DIRECCIÓN DE CATASTRO
OFICIO DE PROYECTO DE DIVISION DE PREDIO**

Mérida, Yucatán, a 12 de julio de 2023

FOLIO:

Fracción 10	Superficie Terreno:	300.00 M2
TABLAJE 5282	Superficie Construcción:	0.00 M2
Folio Electrónico 1563202	Valor Catastral:	\$ 906.00
Fracción 11	Superficie Terreno:	300.00 M2
TABLAJE 5283	Superficie Construcción:	0.00 M2
Folio Electrónico 1563203	Valor Catastral:	\$ 906.00
Fracción 12	Superficie Terreno:	300.00 M2
TABLAJE 5284	Superficie Construcción:	0.00 M2
Folio Electrónico 1563204	Valor Catastral:	\$ 906.00
Fracción 13	Superficie Terreno:	440.87 M2
TABLAJE 5285	Superficie Construcción:	0.00 M2
Folio Electrónico 1563205	Valor Catastral:	\$ 1,331.43
Fracción 14	Superficie Terreno:	479.57 M2
TABLAJE 5286	Superficie Construcción:	0.00 M2
Folio Electrónico 1563206	Valor Catastral:	\$ 1,448.30
Fracción 15	Superficie Terreno:	407.25 M2
TABLAJE 5287	Superficie Construcción:	0.00 M2
Folio Electrónico 1563207	Valor Catastral:	\$ 1,229.90
Fracción 16	Superficie Terreno:	407.25 M2
TABLAJE 5288	Superficie Construcción:	0.00 M2
Folio Electrónico 1563208	Valor Catastral:	\$ 1,229.90
Fracción 17	Superficie Terreno:	402.83 M2
TABLAJE 5289	Superficie Construcción:	0.00 M2
Folio Electrónico 1563209	Valor Catastral:	\$ 1,216.55
Fracción 18	Superficie Terreno:	348.47 M2
TABLAJE 5290	Superficie Construcción:	0.00 M2
Folio Electrónico 1563210	Valor Catastral:	\$ 1,052.38
Fracción 19	Superficie Terreno:	369.37 M2
TABLAJE 5291	Superficie Construcción:	0.00 M2
Folio Electrónico 1563211	Valor Catastral:	\$ 1,115.50
Fracción 20	Superficie Terreno:	406.36 M2
TABLAJE 5292	Superficie Construcción:	0.00 M2
Folio Electrónico 1563212	Valor Catastral:	\$ 1,227.21





**INSTITUTO DE SEGURIDAD JURIDICA PATRIMONIAL DE YUCATAN
DIRECCIÓN DE CATASTRO
OFICIO DE PROYECTO DE DIVISION DE PREDIO**

Mérida, Yucatán, a 12 de julio de 2023
FOLIO:

Fracción 21	Superficie Terreno:	407.25 M2
TABLAJE 5293	Superficie Construcción:	0.00 M2
Folio Electrónico 1563213	Valor Catastral:	\$ 1,229.90
Fracción 22	Superficie Terreno:	407.25 M2
TABLAJE 5294	Superficie Construcción:	0.00 M2
Folio Electrónico 1563214	Valor Catastral:	\$ 1,229.90
Fracción 23	Superficie Terreno:	407.25 M2
TABLAJE 5295	Superficie Construcción:	0.00 M2
Folio Electrónico 1563215	Valor Catastral:	\$ 1,229.90
Fracción 24	Superficie Terreno:	407.25 M2
TABLAJE 5296	Superficie Construcción:	0.00 M2
Folio Electrónico 1563216	Valor Catastral:	\$ 1,229.90
Fracción 25	Superficie Terreno:	479.57 M2
TABLAJE 5297	Superficie Construcción:	0.00 M2
Folio Electrónico 1563217	Valor Catastral:	\$ 1,448.30
Fracción 26	Superficie Terreno:	479.57 M2
TABLAJE 5298	Superficie Construcción:	0.00 M2
Folio Electrónico 1563218	Valor Catastral:	\$ 1,448.30
Fracción 27	Superficie Terreno:	407.25 M2
TABLAJE 5299	Superficie Construcción:	0.00 M2
Folio Electrónico 1563219	Valor Catastral:	\$ 1,229.90
Fracción 28	Superficie Terreno:	407.25 M2
TABLAJE 5300	Superficie Construcción:	0.00 M2
Folio Electrónico 1563220	Valor Catastral:	\$ 1,229.90
Fracción 29	Superficie Terreno:	407.25 M2
TABLAJE 5301	Superficie Construcción:	0.00 M2
Folio Electrónico 1563221	Valor Catastral:	\$ 1,229.90
Fracción 30	Superficie Terreno:	407.25 M2
TABLAJE 5302	Superficie Construcción:	0.00 M2
Folio Electrónico 1563222	Valor Catastral:	\$ 1,229.90
Fracción 31	Superficie Terreno:	407.25 M2
TABLAJE 5303	Superficie Construcción:	0.00 M2
Folio Electrónico 1563223	Valor Catastral:	\$ 1,229.90





**INSTITUTO DE SEGURIDAD JURIDICA PATRIMONIAL DE YUCATAN
DIRECCIÓN DE CATASTRO
OFICIO DE PROYECTO DE DIVISION DE PREDIO**

Mérida, Yucatán, a 12 de julio de 2023
FOLIO:

Fracción 32 TABLAJE 5304 Folio Electrónico 1563224	Superficie Terreno: Superficie Construcción: Valor Catastral:	407.25 M2 0.00 M2 \$ 1,229.90
Fracción 33 TABLAJE 5305 Folio Electrónico 1563225	Superficie Terreno: Superficie Construcción: Valor Catastral:	407.25 M2 0.00 M2 \$ 1,229.90
Fracción 34 TABLAJE 5306 Folio Electrónico 1563226	Superficie Terreno: Superficie Construcción: Valor Catastral:	407.25 M2 0.00 M2 \$ 1,229.90
Fracción 35 TABLAJE 5307 Folio Electrónico 1563227	Superficie Terreno: Superficie Construcción: Valor Catastral:	405.61 M2 0.00 M2 \$ 1,224.94
Fracción 36 TABLAJE 5308 Folio Electrónico 1563228	Superficie Terreno: Superficie Construcción: Valor Catastral:	389.75 M2 0.00 M2 \$ 1,177.04
Fracción 37 TABLAJE 5309 Folio Electrónico 1563229	Superficie Terreno: Superficie Construcción: Valor Catastral:	413.10 M2 0.00 M2 \$ 1,247.56
Fracción 38 TABLAJE 5310 Folio Electrónico 1563230	Superficie Terreno: Superficie Construcción: Valor Catastral:	407.25 M2 0.00 M2 \$ 1,229.90
Fracción 39 TABLAJE 5311 Folio Electrónico 1563231	Superficie Terreno: Superficie Construcción: Valor Catastral:	407.25 M2 0.00 M2 \$ 1,229.90
Fracción 40 TABLAJE 5312 Folio Electrónico 1563232	Superficie Terreno: Superficie Construcción: Valor Catastral:	407.25 M2 0.00 M2 \$ 1,229.90
Fracción 41 TABLAJE 5313 Folio Electrónico 1563233	Superficie Terreno: Superficie Construcción: Valor Catastral:	407.25 M2 0.00 M2 \$ 1,229.90
Fracción 42 TABLAJE 5314 Folio Electrónico 1563234	Superficie Terreno: Superficie Construcción: Valor Catastral:	407.25 M2 0.00 M2 \$ 1,229.90





**INSTITUTO DE SEGURIDAD JURIDICA PATRIMONIAL DE YUCATAN
DIRECCIÓN DE CATASTRO
OFICIO DE PROYECTO DE DIVISION DE PREDIO**

Mérida, Yucatán, a 12 de julio de 2023
FOLIO:

Fracción 43	Superficie Terreno:	407.25 M2
TABLAJE 5315	Superficie Construcción:	0.00 M2
Folio Electrónico 1563235	Valor Catastral:	\$ 1,229.90
Fracción 44	Superficie Terreno:	407.25 M2
TABLAJE 5316	Superficie Construcción:	0.00 M2
Folio Electrónico 1563236	Valor Catastral:	\$ 1,229.90
Fracción 45	Superficie Terreno:	407.25 M2
TABLAJE 5317	Superficie Construcción:	0.00 M2
Folio Electrónico 1563237	Valor Catastral:	\$ 1,229.90
Fracción 46	Superficie Terreno:	407.25 M2
TABLAJE 5318	Superficie Construcción:	0.00 M2
Folio Electrónico 1563238	Valor Catastral:	\$ 1,229.90
Fracción 47	Superficie Terreno:	407.25 M2
TABLAJE 5319	Superficie Construcción:	0.00 M2
Folio Electrónico 1563239	Valor Catastral:	\$ 1,229.90
Fracción 48	Superficie Terreno:	407.25 M2
TABLAJE 5320	Superficie Construcción:	0.00 M2
Folio Electrónico 1563240	Valor Catastral:	\$ 1,229.90
Fracción 49	Superficie Terreno:	479.57 M2
TABLAJE 5321	Superficie Construcción:	0.00 M2
Folio Electrónico 1563241	Valor Catastral:	\$ 1,448.30
Fracción 50	Superficie Terreno:	352.42 M2
TABLAJE 5322	Superficie Construcción:	0.00 M2
Folio Electrónico 1563242	Valor Catastral:	\$ 1,064.31
Fracción 51	Superficie Terreno:	300.00 M2
TABLAJE 5323	Superficie Construcción:	0.00 M2
Folio Electrónico 1563243	Valor Catastral:	\$ 906.00
Fracción 52	Superficie Terreno:	300.00 M2
TABLAJE 5324	Superficie Construcción:	0.00 M2
Folio Electrónico 1563244	Valor Catastral:	\$ 906.00
Fracción 53	Superficie Terreno:	300.00 M2
TABLAJE 5325	Superficie Construcción:	0.00 M2
Folio Electrónico 1563245	Valor Catastral:	\$ 906.00





**INSTITUTO DE SEGURIDAD JURIDICA PATRIMONIAL DE YUCATAN
DIRECCIÓN DE CATASTRO
OFICIO DE PROYECTO DE DIVISION DE PREDIO**

Mérida, Yucatán, a 12 de julio de 2023

FOLIO: I

Fracción 54	Superficie Terreno:	300.00 M2
TABLAJE 5326	Superficie Construcción:	0.00 M2
Folio Electrónico 1563246	Valor Catastral:	\$ 906.00
Fracción 55	Superficie Terreno:	300.00 M2
TABLAJE 5327	Superficie Construcción:	0.00 M2
Folio Electrónico 1563247	Valor Catastral:	\$ 906.00
Fracción 56	Superficie Terreno:	300.00 M2
TABLAJE 5328	Superficie Construcción:	0.00 M2
Folio Electrónico 1563248	Valor Catastral:	\$ 906.00
Fracción 57	Superficie Terreno:	300.00 M2
TABLAJE 5329	Superficie Construcción:	0.00 M2
Folio Electrónico 1563249	Valor Catastral:	\$ 906.00
Fracción 58	Superficie Terreno:	300.00 M2
TABLAJE 5330	Superficie Construcción:	0.00 M2
Folio Electrónico 1563250	Valor Catastral:	\$ 906.00
Fracción 59	Superficie Terreno:	300.00 M2
TABLAJE 5331	Superficie Construcción:	0.00 M2
Folio Electrónico 1563251	Valor Catastral:	\$ 906.00
Fracción 60	Superficie Terreno:	300.00 M2
TABLAJE 5332	Superficie Construcción:	0.00 M2
Folio Electrónico 1563252	Valor Catastral:	\$ 906.00
Fracción 61	Superficie Terreno:	300.00 M2
TABLAJE 5333	Superficie Construcción:	0.00 M2
Folio Electrónico 1563253	Valor Catastral:	\$ 906.00
Fracción 62	Superficie Terreno:	300.00 M2
TABLAJE 5334	Superficie Construcción:	0.00 M2
Folio Electrónico 1563254	Valor Catastral:	\$ 906.00
Fracción 63	Superficie Terreno:	300.00 M2
TABLAJE 5335	Superficie Construcción:	0.00 M2
Folio Electrónico 1563255	Valor Catastral:	\$ 906.00
Fracción 64	Superficie Terreno:	352.42 M2
TABLAJE 5336	Superficie Construcción:	0.00 M2
Folio Electrónico 1563256	Valor Catastral:	\$ 1,064.31





**INSTITUTO DE SEGURIDAD JURIDICA PATRIMONIAL DE YUCATAN
DIRECCIÓN DE CATASTRO
OFICIO DE PROYECTO DE DIVISION DE PREDIO**

Mérida, Yucatán, a 12 de julio de 2023

FOLIO: _____

Fracción 65	Superficie Terreno:	352.42 M2
TABLAJE 5337	Superficie Construcción:	0.00 M2
Folio Electrónico 1563257	Valor Catastral:	\$ 1,064.31
Fracción 66	Superficie Terreno:	300.00 M2
TABLAJE 5338	Superficie Construcción:	0.00 M2
Folio Electrónico 1563258	Valor Catastral:	\$ 906.00
Fracción 67	Superficie Terreno:	300.00 M2
TABLAJE 5339	Superficie Construcción:	0.00 M2
Folio Electrónico 1563259	Valor Catastral:	\$ 906.00
Fracción 68	Superficie Terreno:	300.00 M2
TABLAJE 5340	Superficie Construcción:	0.00 M2
Folio Electrónico 1563260	Valor Catastral:	\$ 906.00
Fracción 69	Superficie Terreno:	300.00 M2
TABLAJE 5341	Superficie Construcción:	0.00 M2
Folio Electrónico 1563261	Valor Catastral:	\$ 906.00
Fracción 70	Superficie Terreno:	300.00 M2
TABLAJE 5342	Superficie Construcción:	0.00 M2
Folio Electrónico 1563262	Valor Catastral:	\$ 906.00
Fracción 71	Superficie Terreno:	300.00 M2
TABLAJE 5343	Superficie Construcción:	0.00 M2
Folio Electrónico 1563263	Valor Catastral:	\$ 906.00
Fracción 72	Superficie Terreno:	300.00 M2
TABLAJE 5344	Superficie Construcción:	0.00 M2
Folio Electrónico 1563264	Valor Catastral:	\$ 906.00
Fracción 73	Superficie Terreno:	300.00 M2
	Superficie Construcción:	0.00 M2
TABLAJE 5345		
Folio Electrónico 1563265	Valor Catastral:	\$ 906.00
Fracción 74	Superficie Terreno:	300.00 M2
TABLAJE 5346	Superficie Construcción:	0.00 M2
Folio Electrónico 1563266	Valor Catastral:	\$ 906.00
Fracción 75	Superficie Terreno:	300.00 M2
TABLAJE 5347	Superficie Construcción:	0.00 M2
Folio Electrónico 1563267	Valor Catastral:	\$ 906.00





**INSTITUTO DE SEGURIDAD JURIDICA PATRIMONIAL DE YUCATAN
DIRECCIÓN DE CATASTRO
OFICIO DE PROYECTO DE DIVISION DE PREDIO**

Mérida, Yucatán, a 12 de julio de 2023

FOLIO: |

Fracción 76 TABLAJE 5348 Folio Electrónico 1563268	Superficie Terreno: Superficie Construcción: Valor Catastral:	300.00 M2 0.00 M2 \$ 906.00
Fracción 77 TABLAJE 5349 Folio Electrónico 1563269	Superficie Terreno: Superficie Construcción: Valor Catastral:	300.00 M2 0.00 M2 \$ 906.00
Fracción 78 TABLAJE 5350 Folio Electrónico 1563270	Superficie Terreno: Superficie Construcción: Valor Catastral:	300.00 M2 0.00 M2 \$ 906.00
Fracción 79 TABLAJE 5351 Folio Electrónico 1563271	Superficie Terreno: Superficie Construcción: Valor Catastral:	352.42 M2 0.00 M2 \$ 1,064.31
Fracción 80 TABLAJE 5352 Folio Electrónico 1563272	Superficie Terreno: Superficie Construcción: Valor Catastral:	352.42 M2 0.00 M2 \$ 1,064.31
Fracción 81 TABLAJE 5353 Folio Electrónico 1563273	Superficie Terreno: Superficie Construcción: Valor Catastral:	300.00 M2 0.00 M2 \$ 906.00
Fracción 82 TABLAJE 5354 Folio Electrónico 1563274	Superficie Terreno: Superficie Construcción: Valor Catastral:	300.00 M2 0.00 M2 \$ 906.00
Fracción 83 TABLAJE 5355 Folio Electrónico 1563275	Superficie Terreno: Superficie Construcción: Valor Catastral:	300.00 M2 0.00 M2 \$ 906.00
Fracción 84 TABLAJE 5356 Folio Electrónico 1563276	Superficie Terreno: Superficie Construcción: Valor Catastral:	352.42 M2 0.00 M2 \$ 1,064.31
Fracción 85 TABLAJE 5357 Folio Electrónico 1563277	Superficie Terreno: Superficie Construcción: Valor Catastral:	352.42 M2 0.00 M2 \$ 1,064.31
Fracción 86 TABLAJE 5358 Folio Electrónico 1563278	Superficie Terreno: Superficie Construcción: Valor Catastral:	300.00 M2 0.00 M2 \$ 906.00





**INSTITUTO DE SEGURIDAD JURIDICA PATRIMONIAL DE YUCATAN
DIRECCIÓN DE CATASTRO
OFICIO DE PROYECTO DE DIVISION DE PREDIO**

Mérida, Yucatán, a 12 de julio de 2023
FOLIO:

Fracción 87 TABLAJE 5359 Folio Electrónico 1563279	Superficie Terreno: Superficie Construcción: Valor Catastral:	300.00 M2 0.00 M2 \$ 906.00
Fracción 88 TABLAJE 5360 Folio Electrónico 1563280	Superficie Terreno: Superficie Construcción: Valor Catastral:	300.00 M2 0.00 M2 \$ 906.00
Fracción 89 TABLAJE 5361 Folio Electrónico 1563281	Superficie Terreno: Superficie Construcción: Valor Catastral:	352.42 M2 0.00 M2 \$ 1,064.31
Fracción 90 TABLAJE 5362 Folio Electrónico 1563282	Superficie Terreno: Superficie Construcción: Valor Catastral:	352.42 M2 0.00 M2 \$ 1,064.31
Fracción 91 TABLAJE 5363 Folio Electrónico 1563283	Superficie Terreno: Superficie Construcción: Valor Catastral:	300.00 M2 0.00 M2 \$ 906.00
Fracción 92 TABLAJE 5364 Folio Electrónico 1563284	Superficie Terreno: Superficie Construcción: Valor Catastral:	300.00 M2 0.00 M2 \$ 906.00
Fracción 93 TABLAJE 5365 Folio Electrónico 1563285	Superficie Terreno: Superficie Construcción: Valor Catastral:	300.00 M2 0.00 M2 \$ 906.00
Fracción 94 TABLAJE 5366 Folio Electrónico 1563286	Superficie Terreno: Superficie Construcción: Valor Catastral:	352.42 M2 0.00 M2 \$ 1,064.31
Fracción 95 TABLAJE 5367 Folio Electrónico 1563287	Superficie Terreno: Superficie Construcción: Valor Catastral:	352.42 M2 0.00 M2 \$ 1,064.31
Fracción 96 TABLAJE 5368 Folio Electrónico 1563288	Superficie Terreno: Superficie Construcción: Valor Catastral:	300.00 M2 0.00 M2 \$ 906.00
Fracción 97 TABLAJE 5369 Folio Electrónico 1563289	Superficie Terreno: Superficie Construcción: Valor Catastral:	300.00 M2 0.00 M2 \$ 906.00





**INSTITUTO DE SEGURIDAD JURIDICA PATRIMONIAL DE YUCATAN
DIRECCIÓN DE CATASTRO
OFICIO DE PROYECTO DE DIVISION DE PREDIO**

Mérida, Yucatán, a 12 de julio de 2023
FOLIO:

Fracción 98 TABLAJE 5370 Folio Electrónico 1563290	Superficie Terreno: Superficie Construcción: Valor Catastral:	300.00 M2 0.00 M2 \$ 906.00
Fracción 99 TABLAJE 5371 Folio Electrónico 1563291	Superficie Terreno: Superficie Construcción: Valor Catastral:	352.42 M2 0.00 M2 \$ 1,064.31
Fracción 100 TABLAJE 5372 Folio Electrónico 1563292	Superficie Terreno: Superficie Construcción: Valor Catastral:	352.42 M2 0.00 M2 \$ 1,064.31
Fracción 101 TABLAJE 5373 Folio Electrónico 1563293	Superficie Terreno: Superficie Construcción: Valor Catastral:	300.00 M2 0.00 M2 \$ 906.00
Fracción 102 TABLAJE 5374 Folio Electrónico 1563294	Superficie Terreno: Superficie Construcción: Valor Catastral:	300.00 M2 0.00 M2 \$ 906.00
Fracción 103 TABLAJE 5375 Folio Electrónico 1563295	Superficie Terreno: Superficie Construcción: Valor Catastral:	300.00 M2 0.00 M2 \$ 906.00
Fracción 104 TABLAJE 5376 Folio Electrónico 1563296	Superficie Terreno: Superficie Construcción: Valor Catastral:	300.00 M2 0.00 M2 \$ 906.00
Fracción 105 TABLAJE 5377 Folio Electrónico 1563297	Superficie Terreno: Superficie Construcción: Valor Catastral:	300.00 M2 0.00 M2 \$ 906.00
Fracción 106 TABLAJE 5378 Folio Electrónico 1563298	Superficie Terreno: Superficie Construcción: Valor Catastral:	300.00 M2 0.00 M2 \$ 906.00
Fracción 107 TABLAJE 5379 Folio Electrónico 1563299	Superficie Terreno: Superficie Construcción: Valor Catastral:	300.00 M2 0.00 M2 \$ 906.00
Fracción 108 TABLAJE 5380 Folio Electrónico 1563300	Superficie Terreno: Superficie Construcción: Valor Catastral:	300.00 M2 0.00 M2 \$ 906.00





**INSTITUTO DE SEGURIDAD JURIDICA PATRIMONIAL DE YUCATAN
DIRECCIÓN DE CATASTRO
OFICIO DE PROYECTO DE DIVISION DE PREDIO**

Mérida, Yucatán, a 12 de julio de 2023
FOLIO:

Fracción 109	Superficie Terreno:	300.00 M2
TABLAJE 5381	Superficie Construcción:	0.00 M2
Folio Electrónico 1563301	Valor Catastral:	\$ 906.00
Fracción 110	Superficie Terreno:	300.00 M2
TABLAJE 5382	Superficie Construcción:	0.00 M2
Folio Electrónico 1563302	Valor Catastral:	\$ 906.00
Fracción 111	Superficie Terreno:	300.00 M2
TABLAJE 5383	Superficie Construcción:	0.00 M2
Folio Electrónico 1563303	Valor Catastral:	\$ 906.00
Fracción 112	Superficie Terreno:	300.00 M2
TABLAJE 5384	Superficie Construcción:	0.00 M2
Folio Electrónico 1563304	Valor Catastral:	\$ 906.00
Fracción 113	Superficie Terreno:	300.00 M2
TABLAJE 5385	Superficie Construcción:	0.00 M2
Folio Electrónico 1563305	Valor Catastral:	\$ 906.00
Fracción 114	Superficie Terreno:	352.42 M2
TABLAJE 5386	Superficie Construcción:	0.00 M2
Folio Electrónico 1563306	Valor Catastral:	\$ 1,064.31
Fracción 115	Superficie Terreno:	352.42 M2
TABLAJE 5387	Superficie Construcción:	0.00 M2
Folio Electrónico 1563307	Valor Catastral:	\$ 1,064.31
Fracción 116	Superficie Terreno:	300.00 M2
TABLAJE 5388	Superficie Construcción:	0.00 M2
Folio Electrónico 1563308	Valor Catastral:	\$ 906.00
Fracción 117	Superficie Terreno:	300.00 M2
TABLAJE 5389	Superficie Construcción:	0.00 M2
Folio Electrónico 1563309	Valor Catastral:	\$ 906.00
Fracción 118	Superficie Terreno:	300.00 M2
TABLAJE 5390	Superficie Construcción:	0.00 M2
Folio Electrónico 1563310	Valor Catastral:	\$ 906.00
Fracción 119	Superficie Terreno:	300.00 M2
TABLAJE 5391	Superficie Construcción:	0.00 M2
Folio Electrónico 1563311	Valor Catastral:	\$ 906.00





**INSTITUTO DE SEGURIDAD JURIDICA PATRIMONIAL DE YUCATAN
DIRECCIÓN DE CATASTRO
OFICIO DE PROYECTO DE DIVISION DE PREDIO**

Mérida, Yucatán, a 12 de julio de 2023
FOLIO

Fracción 120 TABLAJE 5392 Folio Electrónico 1563312	Superficie Terreno: Superficie Construcción: Valor Catastral:	300.00 M2 0.00 M2 \$ 906.00
Fracción 121 TABLAJE 5393 Folio Electrónico 1563313	Superficie Terreno: Superficie Construcción: Valor Catastral:	300.00 M2 0.00 M2 \$ 906.00
Fracción 122 TABLAJE 5394 Folio Electrónico 1563314	Superficie Terreno: Superficie Construcción: Valor Catastral:	300.00 M2 0.00 M2 \$ 906.00
Fracción 123 TABLAJE 5395 Folio Electrónico 1563315	Superficie Terreno: Superficie Construcción: Valor Catastral:	300.00 M2 0.00 M2 \$ 906.00
Fracción 124 TABLAJE 5396 Folio Electrónico 1563316	Superficie Terreno: Superficie Construcción: Valor Catastral:	300.00 M2 0.00 M2 \$ 906.00
Fracción 125 TABLAJE 5397 Folio Electrónico 1563317	Superficie Terreno: Superficie Construcción: Valor Catastral:	300.00 M2 0.00 M2 \$ 906.00
Fracción 126 TABLAJE 5398 Folio Electrónico 1563318	Superficie Terreno: Superficie Construcción: Valor Catastral:	300.00 M2 0.00 M2 \$ 906.00
Fracción 127 TABLAJE 5399 Folio Electrónico 1563319	Superficie Terreno: Superficie Construcción: Valor Catastral:	300.00 M2 0.00 M2 \$ 906.00
Fracción 128 TABLAJE 5400 Folio Electrónico 1563320	Superficie Terreno: Superficie Construcción: Valor Catastral:	300.00 M2 0.00 M2 \$ 906.00
Fracción 129 TABLAJE 5401 Folio Electrónico 1563321	Superficie Terreno: Superficie Construcción: Valor Catastral:	352.42 M2 0.00 M2 \$ 1,064.31
Fracción 130 TABLAJE 5402 Folio Electrónico 1563322	Superficie Terreno: Superficie Construcción: Valor Catastral:	352.42 M2 0.00 M2 \$ 1,064.31





**INSTITUTO DE SEGURIDAD JURIDICA PATRIMONIAL DE YUCATAN
DIRECCIÓN DE CATASTRO
OFICIO DE PROYECTO DE DIVISION DE PREDIO**

Mérida, Yucatán, a 12 de julio de 2023
FOLIO:

Fracción 131	Superficie Terreno:	300.00 M2
TABLAJE 5403	Superficie Construcción:	0.00 M2
Folio Electrónico 1563323	Valor Catastral:	\$ 906.00
Fracción 132	Superficie Terreno:	300.00 M2
TABLAJE 5404	Superficie Construcción:	0.00 M2
Folio Electrónico 1563324	Valor Catastral:	\$ 906.00
Fracción 133	Superficie Terreno:	300.00 M2
TABLAJE 5405	Superficie Construcción:	0.00 M2
Folio Electrónico 1563325	Valor Catastral:	\$ 906.00
Fracción 134	Superficie Terreno:	300.00 M2
TABLAJE 5406	Superficie Construcción:	0.00 M2
Folio Electrónico 1563326	Valor Catastral:	\$ 906.00
Fracción 135	Superficie Terreno:	300.00 M2
TABLAJE 5407	Superficie Construcción:	0.00 M2
Folio Electrónico 1563327	Valor Catastral:	\$ 906.00
Fracción 136	Superficie Terreno:	300.00 M2
TABLAJE 5408	Superficie Construcción:	0.00 M2
Folio Electrónico 1563328	Valor Catastral:	\$ 906.00
Fracción 137	Superficie Terreno:	300.00 M2
TABLAJE 5409	Superficie Construcción:	0.00 M2
Folio Electrónico 1563329	Valor Catastral:	\$ 906.00
Fracción 138	Superficie Terreno:	300.00 M2
TABLAJE 5410	Superficie Construcción:	0.00 M2
Folio Electrónico 1563330	Valor Catastral:	\$ 906.00
Fracción 139	Superficie Terreno:	300.00 M2
TABLAJE 5411	Superficie Construcción:	0.00 M2
Folio Electrónico 1563331	Valor Catastral:	\$ 906.00
Fracción 140	Superficie Terreno:	300.00 M2
TABLAJE 5412	Superficie Construcción:	0.00 M2
Folio Electrónico 1563332	Valor Catastral:	\$ 906.00
Fracción 141	Superficie Terreno:	300.00 M2
TABLAJE 5413	Superficie Construcción:	0.00 M2
Folio Electrónico 1563333	Valor Catastral:	\$ 906.00





**INSTITUTO DE SEGURIDAD JURIDICA PATRIMONIAL DE YUCATAN
DIRECCIÓN DE CATASTRO
OFICIO DE PROYECTO DE DIVISION DE PREDIO**

Mérida, Yucatán, a 12 de julio de 2023

FOLIO: 1

Fracción 142	Superficie Terreno:	300.00 M2
TABLAJE 5414	Superficie Construcción:	0.00 M2
Folio Electrónico 1563334	Valor Catastral:	\$ 906.00
Fracción 143	Superficie Terreno:	300.00 M2
TABLAJE 5415	Superficie Construcción:	0.00 M2
Folio Electrónico 1563335	Valor Catastral:	\$ 906.00
Fracción 144	Superficie Terreno:	352.42 M2
TABLAJE 5416	Superficie Construcción:	0.00 M2
Folio Electrónico 1563336	Valor Catastral:	\$ 1,064.31
Fracción 145	Superficie Terreno:	352.42 M2
TABLAJE 5417	Superficie Construcción:	0.00 M2
Folio Electrónico 1563337	Valor Catastral:	\$ 1,064.31
Fracción 146	Superficie Terreno:	300.00 M2
TABLAJE 5418	Superficie Construcción:	0.00 M2
Folio Electrónico 1563338	Valor Catastral:	\$ 906.00
Fracción 147	Superficie Terreno:	300.00 M2
TABLAJE 5419	Superficie Construcción:	0.00 M2
Folio Electrónico 1563339	Valor Catastral:	\$ 906.00
Fracción 148	Superficie Terreno:	300.00 M2
TABLAJE 5420	Superficie Construcción:	0.00 M2
Folio Electrónico 1563340	Valor Catastral:	\$ 906.00
Fracción 149	Superficie Terreno:	300.00 M2
TABLAJE 5421	Superficie Construcción:	0.00 M2
Folio Electrónico 1563341	Valor Catastral:	\$ 906.00
Fracción 150	Superficie Terreno:	300.00 M2
TABLAJE 5422	Superficie Construcción:	0.00 M2
Folio Electrónico 1563342	Valor Catastral:	\$ 906.00
Fracción 151	Superficie Terreno:	300.00 M2
TABLAJE 5423	Superficie Construcción:	0.00 M2
Folio Electrónico 1563343	Valor Catastral:	\$ 906.00
Fracción 152	Superficie Terreno:	300.00 M2
TABLAJE 5424	Superficie Construcción:	0.00 M2
Folio Electrónico 1563344	Valor Catastral:	\$ 906.00





**INSTITUTO DE SEGURIDAD JURIDICA PATRIMONIAL DE YUCATAN
DIRECCIÓN DE CATASTRO
OFICIO DE PROYECTO DE DIVISION DE PREDIO**

Mérida, Yucatán, a 12 de julio de 2023

FOLIO: _____

Fracción 153	Superficie Terreno:	300.00 M2
TABLAJE 5425	Superficie Construcción:	0.00 M2
Folio Electrónico 1563345	Valor Catastral:	\$ 906.00
Fracción 154	Superficie Terreno:	300.00 M2
TABLAJE 5426	Superficie Construcción:	0.00 M2
Folio Electrónico 1563346	Valor Catastral:	\$ 906.00
Fracción 155	Superficie Terreno:	300.00 M2
TABLAJE 5427	Superficie Construcción:	0.00 M2
Folio Electrónico 1563347	Valor Catastral:	\$ 906.00
Fracción 156	Superficie Terreno:	300.00 M2
TABLAJE 5428	Superficie Construcción:	0.00 M2
Folio Electrónico 1563348	Valor Catastral:	\$ 906.00
Fracción 157	Superficie Terreno:	300.00 M2
TABLAJE 5429	Superficie Construcción:	0.00 M2
Folio Electrónico 1563349	Valor Catastral:	\$ 906.00
Fracción 158	Superficie Terreno:	300.00 M2
TABLAJE 5430	Superficie Construcción:	0.00 M2
Folio Electrónico 1563350	Valor Catastral:	\$ 906.00
Fracción 159	Superficie Terreno:	352.42 M2
TABLAJE 5431	Superficie Construcción:	0.00 M2
Folio Electrónico 1563351	Valor Catastral:	\$ 1,064.31
Fracción 160	Superficie Terreno:	352.42 M2
TABLAJE 5432	Superficie Construcción:	0.00 M2
Folio Electrónico 1563352	Valor Catastral:	\$ 1,064.31
Fracción 161	Superficie Terreno:	300.00 M2
TABLAJE 5433	Superficie Construcción:	0.00 M2
Folio Electrónico 1563353	Valor Catastral:	\$ 906.00
Fracción 162	Superficie Terreno:	300.00 M2
TABLAJE 5434	Superficie Construcción:	0.00 M2
Folio Electrónico 1563354	Valor Catastral:	\$ 906.00
Fracción 163	Superficie Terreno:	300.00 M2
TABLAJE 5435	Superficie Construcción:	0.00 M2
Folio Electrónico 1563355	Valor Catastral:	\$ 906.00





**INSTITUTO DE SEGURIDAD JURIDICA PATRIMONIAL DE YUCATAN
DIRECCIÓN DE CATASTRO
OFICIO DE PROYECTO DE DIVISION DE PREDIO**

Mérida, Yucatán, a 12 de julio de 2023

FOLIO:

Fracción 164 TABLAJE 5436 Folio Electrónico 1563356	Superficie Terreno: Superficie Construcción: Valor Catastral:	352.42 M2 0.00 M2 \$ 1,064.31
Fracción 165 TABLAJE 5437 Folio Electrónico 1563357	Superficie Terreno: Superficie Construcción: Valor Catastral:	352.42 M2 0.00 M2 \$ 1,064.31
Fracción 166 TABLAJE 5438 Folio Electrónico 1563358	Superficie Terreno: Superficie Construcción: Valor Catastral:	300.00 M2 0.00 M2 \$ 906.00
Fracción 167 TABLAJE 5439 Folio Electrónico 1563359	Superficie Terreno: Superficie Construcción: Valor Catastral:	300.00 M2 0.00 M2 \$ 906.00
Fracción 168 TABLAJE 5440 Folio Electrónico 1563360	Superficie Terreno: Superficie Construcción: Valor Catastral:	300.00 M2 0.00 M2 \$ 906.00
Fracción 169 TABLAJE 5441 Folio Electrónico 1563361	Superficie Terreno: Superficie Construcción: Valor Catastral:	352.42 M2 0.00 M2 \$ 1,064.31
Fracción 170 TABLAJE 5442 Folio Electrónico 1563362	Superficie Terreno: Superficie Construcción: Valor Catastral:	352.42 M2 0.00 M2 \$ 1,064.31
Fracción 171 TABLAJE 5443 Folio Electrónico 1563363	Superficie Terreno: Superficie Construcción: Valor Catastral:	300.00 M2 0.00 M2 \$ 906.00
Fracción 172 TABLAJE 5444 Folio Electrónico 1563364	Superficie Terreno: Superficie Construcción: Valor Catastral:	300.00 M2 0.00 M2 \$ 906.00
Fracción 173 TABLAJE 5445 Folio Electrónico 1563365	Superficie Terreno: Superficie Construcción: Valor Catastral:	300.00 M2 0.00 M2 \$ 906.00
Fracción 174 TABLAJE 5446 Folio Electrónico 1563366	Superficie Terreno: Superficie Construcción: Valor Catastral:	352.42 M2 0.00 M2 \$ 1,064.31





**INSTITUTO DE SEGURIDAD JURIDICA PATRIMONIAL DE YUCATAN
DIRECCIÓN DE CATASTRO
OFICIO DE PROYECTO DE DIVISION DE PREDIO**

Mérida, Yucatán, a 12 de julio de 2023

FOLIO: _____

Fracción 175	Superficie Terreno:	352.42 M2
TABLAJE 5447	Superficie Construcción:	0.00 M2
Folio Electrónico 1563367	Valor Catastral:	\$ 1,064.31
Fracción 176	Superficie Terreno:	300.00 M2
TABLAJE 5448	Superficie Construcción:	0.00 M2
Folio Electrónico 1563368	Valor Catastral:	\$ 906.00
Fracción 177	Superficie Terreno:	300.00 M2
TABLAJE 5449	Superficie Construcción:	0.00 M2
Folio Electrónico 1563369	Valor Catastral:	\$ 906.00
Fracción 178	Superficie Terreno:	300.00 M2
TABLAJE 5450	Superficie Construcción:	0.00 M2
Folio Electrónico 1563370	Valor Catastral:	\$ 906.00
Fracción 179	Superficie Terreno:	352.42 M2
TABLAJE 5451	Superficie Construcción:	0.00 M2
Folio Electrónico 1563371	Valor Catastral:	\$ 1,064.31
Fracción 180	Superficie Terreno:	417.53 M2
TABLAJE 5452	Superficie Construcción:	0.00 M2
Folio Electrónico 1563372	Valor Catastral:	\$ 1,260.94
Fracción 181	Superficie Terreno:	400.95 M2
TABLAJE 5453	Superficie Construcción:	0.00 M2
Folio Electrónico 1563373	Valor Catastral:	\$ 1,210.87
Fracción 182	Superficie Terreno:	400.95 M2
TABLAJE 5454	Superficie Construcción:	0.00 M2
Folio Electrónico 1563374	Valor Catastral:	\$ 1,210.87
Fracción 183	Superficie Terreno:	400.95 M2
TABLAJE 5455	Superficie Construcción:	0.00 M2
Folio Electrónico 1563375	Valor Catastral:	\$ 1,210.87
Fracción 184	Superficie Terreno:	400.95 M2
TABLAJE 5456	Superficie Construcción:	0.00 M2
Folio Electrónico 1563376	Valor Catastral:	\$ 1,210.87
Fracción 185	Superficie Terreno:	400.95 M2
TABLAJE 5457	Superficie Construcción:	0.00 M2
Folio Electrónico 1563377	Valor Catastral:	\$ 1,210.87





**INSTITUTO DE SEGURIDAD JURIDICA PATRIMONIAL DE YUCATAN
DIRECCIÓN DE CATASTRO
OFICIO DE PROYECTO DE DIVISION DE PREDIO**

Mérida, Yucatán, a 12 de julio de 2023

FOLIO: -----

Fracción 186	Superficie Terreno:	400.95 M2
TABLAJE 5458	Superficie Construcción:	0.00 M2
Folio Electrónico 1563378	Valor Catastral:	\$ 1,210.87
Fracción 187	Superficie Terreno:	400.95 M2
TABLAJE 5459	Superficie Construcción:	0.00 M2
Folio Electrónico 1563379	Valor Catastral:	\$ 1,210.87
Fracción 188	Superficie Terreno:	400.95 M2
TABLAJE 5460	Superficie Construcción:	0.00 M2
Folio Electrónico 1563380	Valor Catastral:	\$ 1,210.87
Fracción 189	Superficie Terreno:	400.95 M2
TABLAJE 5461	Superficie Construcción:	0.00 M2
Folio Electrónico 1563381	Valor Catastral:	\$ 1,210.87
Fracción 190	Superficie Terreno:	400.95 M2
TABLAJE 5462	Superficie Construcción:	0.00 M2
Folio Electrónico 1563382	Valor Catastral:	\$ 1,210.87
Fracción 191	Superficie Terreno:	400.95 M2
TABLAJE 5463	Superficie Construcción:	0.00 M2
Folio Electrónico 1563383	Valor Catastral:	\$ 1,210.87
Fracción 192	Superficie Terreno:	400.95 M2
TABLAJE 5464	Superficie Construcción:	0.00 M2
Folio Electrónico 1563384	Valor Catastral:	\$ 1,210.87
Fracción 193	Superficie Terreno:	400.95 M2
TABLAJE 5465	Superficie Construcción:	0.00 M2
Folio Electrónico 1563385	Valor Catastral:	\$ 1,210.87
Fracción 194	Superficie Terreno:	400.95 M2
TABLAJE 5466	Superficie Construcción:	0.00 M2
Folio Electrónico 1563386	Valor Catastral:	\$ 1,210.87
Fracción 195	Superficie Terreno:	400.95 M2
TABLAJE 5467	Superficie Construcción:	0.00 M2
Folio Electrónico 1563387	Valor Catastral:	\$ 1,210.87
Fracción 196	Superficie Terreno:	400.95 M2
TABLAJE 5468	Superficie Construcción:	0.00 M2
Folio Electrónico 1563388	Valor Catastral:	\$ 1,210.87





**INSTITUTO DE SEGURIDAD JURIDICA PATRIMONIAL DE YUCATAN
DIRECCIÓN DE CATASTRO
OFICIO DE PROYECTO DE DIVISION DE PREDIO**

Mérida, Yucatán, a 12 de julio de 2023
FOLIO:

Fracción 197	Superficie Terreno:	400.95 M2
TABLAJE 5469	Superficie Construcción:	0.00 M2
Folio Electrónico 1563389	Valor Catastral:	\$ 1,210.87
Fracción 198	Superficie Terreno:	400.95 M2
TABLAJE 5470	Superficie Construcción:	0.00 M2
Folio Electrónico 1563390	Valor Catastral:	\$ 1,210.87
Fracción 199	Superficie Terreno:	421.53 M2
TABLAJE 5471	Superficie Construcción:	0.00 M2
Folio Electrónico 1563391	Valor Catastral:	\$ 1,273.02
Fracción 200	Superficie Terreno:	417.53 M2
TABLAJE 5472	Superficie Construcción:	0.00 M2
Folio Electrónico 1563392	Valor Catastral:	\$ 1,260.94
Fracción 201	Superficie Terreno:	417.54 M2
TABLAJE 5473	Superficie Construcción:	0.00 M2
Folio Electrónico 1563393	Valor Catastral:	\$ 1,260.97
Fracción 202	Superficie Terreno:	400.95 M2
TABLAJE 5474	Superficie Construcción:	0.00 M2
Folio Electrónico 1563394	Valor Catastral:	\$ 1,210.87
Fracción 203	Superficie Terreno:	400.95 M2
TABLAJE 5475	Superficie Construcción:	0.00 M2
Folio Electrónico 1563395	Valor Catastral:	\$ 1,210.87
Fracción 204	Superficie Terreno:	400.95 M2
TABLAJE 5476	Superficie Construcción:	0.00 M2
Folio Electrónico 1563396	Valor Catastral:	\$ 1,210.87
Fracción 205	Superficie Terreno:	400.95 M2
TABLAJE 5477	Superficie Construcción:	0.00 M2
Folio Electrónico 1563397	Valor Catastral:	\$ 1,210.87
Fracción 206	Superficie Terreno:	400.95 M2
TABLAJE 5478	Superficie Construcción:	0.00 M2
Folio Electrónico 1563398	Valor Catastral:	\$ 1,210.87
Fracción 207	Superficie Terreno:	400.95 M2
TABLAJE 5479	Superficie Construcción:	0.00 M2
Folio Electrónico 1563399	Valor Catastral:	\$ 1,210.87





**INSTITUTO DE SEGURIDAD JURIDICA PATRIMONIAL DE YUCATAN
DIRECCIÓN DE CATASTRO
OFICIO DE PROYECTO DE DIVISION DE PREDIO**

Mérida, Yucatán, a 12 de julio de 2023

FOLIO:

Fracción 208 TABLAJE 5480 Folio Electrónico 1563400	Superficie Terreno: Superficie Construcción: Valor Catastral:	400.95 M2 0.00 M2 \$ 1,210.87
Fracción 209 TABLAJE 5481 Folio Electrónico 1563401	Superficie Terreno: Superficie Construcción: Valor Catastral:	400.95 M2 0.00 M2 \$ 1,210.87
Fracción 210 TABLAJE 5482 Folio Electrónico 1563402	Superficie Terreno: Superficie Construcción: Valor Catastral:	400.95 M2 0.00 M2 \$ 1,210.87
Fracción 211 TABLAJE 5483 Folio Electrónico 1563403	Superficie Terreno: Superficie Construcción: Valor Catastral:	400.95 M2 0.00 M2 \$ 1,210.87
Fracción 212 TABLAJE 5484 Folio Electrónico 1563404	Superficie Terreno: Superficie Construcción: Valor Catastral:	400.95 M2 0.00 M2 \$ 1,210.87
Fracción 213 TABLAJE 5485 Folio Electrónico 1563405	Superficie Terreno: Superficie Construcción: Valor Catastral:	672.47 M2 0.00 M2 \$ 2,030.86
Fracción 214 TABLAJE 5486 Folio Electrónico 1563406	Superficie Terreno: Superficie Construcción: Valor Catastral:	484.98 M2 0.00 M2 \$ 1,464.64
Fracción 215 TABLAJE 5487 Folio Electrónico 1563407	Superficie Terreno: Superficie Construcción: Valor Catastral:	400.95 M2 0.00 M2 \$ 1,210.87
Fracción 216 TABLAJE 5488 Folio Electrónico 1563408	Superficie Terreno: Superficie Construcción: Valor Catastral:	400.95 M2 0.00 M2 \$ 1,210.87
Fracción 217 TABLAJE 5489 Folio Electrónico 1563409	Superficie Terreno: Superficie Construcción: Valor Catastral:	400.95 M2 0.00 M2 \$ 1,210.87
Fracción 218 TABLAJE 5490 Folio Electrónico 1563410	Superficie Terreno: Superficie Construcción: Valor Catastral:	400.95 M2 0.00 M2 \$ 1,210.87





**INSTITUTO DE SEGURIDAD JURIDICA PATRIMONIAL DE YUCATAN
DIRECCIÓN DE CATASTRO
OFICIO DE PROYECTO DE DIVISION DE PREDIO**

Mérida, Yucatán, a 12 de julio de 2023
FOLIO:

Fracción 219	Superficie Terreno:	400.95 M2
TABLAJE 5491	Superficie Construcción:	0.00 M2
Folio Electrónico 1563411	Valor Catastral:	\$ 1,210.87
Fracción 220	Superficie Terreno:	400.95 M2
TABLAJE 5492	Superficie Construcción:	0.00 M2
Folio Electrónico 1563412	Valor Catastral:	\$ 1,210.87
Fracción 221	Superficie Terreno:	400.95 M2
TABLAJE 5493	Superficie Construcción:	0.00 M2
Folio Electrónico 1563413	Valor Catastral:	\$ 1,210.87
Fracción 222	Superficie Terreno:	400.95 M2
TABLAJE 5494	Superficie Construcción:	0.00 M2
Folio Electrónico 1563414	Valor Catastral:	\$ 1,210.87
Fracción 223	Superficie Terreno:	400.95 M2
TABLAJE 5495	Superficie Construcción:	0.00 M2
Folio Electrónico 1563415	Valor Catastral:	\$ 1,210.87
Fracción 224	Superficie Terreno:	400.95 M2
TABLAJE 5496	Superficie Construcción:	0.00 M2
Folio Electrónico 1563416	Valor Catastral:	\$ 1,210.87
Fracción 225	Superficie Terreno:	400.95 M2
TABLAJE 5497	Superficie Construcción:	0.00 M2
Folio Electrónico 1563417	Valor Catastral:	\$ 1,210.87
Fracción 226	Superficie Terreno:	417.53 M2
TABLAJE 5498	Superficie Construcción:	0.00 M2
Folio Electrónico 1563418	Valor Catastral:	\$ 1,260.94
Fracción 227	Superficie Terreno:	421.53 M2
TABLAJE 5499	Superficie Construcción:	0.00 M2
Folio Electrónico 1563419	Valor Catastral:	\$ 1,273.02
Fracción 228	Superficie Terreno:	323.41 M2
TABLAJE 5500	Superficie Construcción:	0.00 M2
Folio Electrónico 1563420	Valor Catastral:	\$ 976.70
Fracción 229	Superficie Terreno:	329.24 M2
TABLAJE 5501	Superficie Construcción:	0.00 M2
Folio Electrónico 1563421	Valor Catastral:	\$ 994.30





**INSTITUTO DE SEGURIDAD JURIDICA PATRIMONIAL DE YUCATAN
DIRECCIÓN DE CATASTRO
OFICIO DE PROYECTO DE DIVISION DE PREDIO**

Mérida, Yucatán, a 12 de julio de 2023
FOLIO:

Fracción 230 TABLAJE 5502 Folio Electrónico 1563422	Superficie Terreno: Superficie Construcción: Valor Catastral:	348.17 M2 0.00 M2 \$ 1,051.47
Fracción 231 TABLAJE 5503 Folio Electrónico 1563423	Superficie Terreno: Superficie Construcción: Valor Catastral:	367.10 M2 0.00 M2 \$ 1,108.64
Fracción 232 TABLAJE 5504 Folio Electrónico 1563424	Superficie Terreno: Superficie Construcción: Valor Catastral:	386.04 M2 0.00 M2 \$ 1,165.84
Fracción 233 TABLAJE 5505 Folio Electrónico 1563425	Superficie Terreno: Superficie Construcción: Valor Catastral:	404.98 M2 0.00 M2 \$ 1,223.04
Fracción 234 TABLAJE 5506 Folio Electrónico 1563426	Superficie Terreno: Superficie Construcción: Valor Catastral:	423.91 M2 0.00 M2 \$ 1,280.21
Fracción 235 TABLAJE 5507 Folio Electrónico 1563427	Superficie Terreno: Superficie Construcción: Valor Catastral:	442.85 M2 0.00 M2 \$ 1,337.41
Fracción 236 TABLAJE 5508 Folio Electrónico 1563428	Superficie Terreno: Superficie Construcción: Valor Catastral:	371.29 M2 0.00 M2 \$ 1,121.30
Fracción 237 TABLAJE 5509 Folio Electrónico 1563429	Superficie Terreno: Superficie Construcción: Valor Catastral:	300.00 M2 0.00 M2 \$ 906.00
Fracción 238 TABLAJE 5510 Folio Electrónico 1563430	Superficie Terreno: Superficie Construcción: Valor Catastral:	300.00 M2 0.00 M2 \$ 906.00
Fracción 239 TABLAJE 5511 Folio Electrónico 1563431	Superficie Terreno: Superficie Construcción: Valor Catastral:	300.00 M2 0.00 M2 \$ 906.00
Fracción 240 TABLAJE 5512 Folio Electrónico 1563432	Superficie Terreno: Superficie Construcción: Valor Catastral:	300.00 M2 0.00 M2 \$ 906.00





**INSTITUTO DE SEGURIDAD JURIDICA PATRIMONIAL DE YUCATAN
DIRECCIÓN DE CATASTRO
OFICIO DE PROYECTO DE DIVISION DE PREDIO**

Mérida, Yucatán, a 12 de julio de 2023
FOLIO:

Fracción 241 TABLAJE 5513 Folio Electrónico 1563433	Superficie Terreno: Superficie Construcción: Valor Catastral:	300.00 M2 0.00 M2 \$ 906.00
Fracción 242 TABLAJE 5514 Folio Electrónico 1563434	Superficie Terreno: Superficie Construcción: Valor Catastral:	300.00 M2 0.00 M2 \$ 906.00
Fracción 243 TABLAJE 5515 Folio Electrónico 1563435	Superficie Terreno: Superficie Construcción: Valor Catastral:	300.00 M2 0.00 M2 \$ 906.00
Fracción 244 TABLAJE 5516 Folio Electrónico 1563436	Superficie Terreno: Superficie Construcción: Valor Catastral:	300.00 M2 0.00 M2 \$ 906.00
Fracción 245 TABLAJE 5517 Folio Electrónico 1563437	Superficie Terreno: Superficie Construcción: Valor Catastral:	300.00 M2 0.00 M2 \$ 906.00
Fracción 246 TABLAJE 5518 Folio Electrónico 1563438	Superficie Terreno: Superficie Construcción: Valor Catastral:	300.00 M2 0.00 M2 \$ 906.00
Fracción 247 TABLAJE 5519 Folio Electrónico 1563439	Superficie Terreno: Superficie Construcción: Valor Catastral:	300.00 M2 0.00 M2 \$ 906.00
Fracción 248 TABLAJE 5520 Folio Electrónico 1563440	Superficie Terreno: Superficie Construcción: Valor Catastral:	300.00 M2 0.00 M2 \$ 906.00
Fracción 249 TABLAJE 5521 Folio Electrónico 1563441	Superficie Terreno: Superficie Construcción: Valor Catastral:	300.00 M2 0.00 M2 \$ 906.00
Fracción 250 TABLAJE 5522 Folio Electrónico 1563442	Superficie Terreno: Superficie Construcción: Valor Catastral:	300.00 M2 0.00 M2 \$ 906.00
Fracción 251 TABLAJE 5523 Folio Electrónico 1563443	Superficie Terreno: Superficie Construcción: Valor Catastral:	300.00 M2 0.00 M2 \$ 906.00





**INSTITUTO DE SEGURIDAD JURIDICA PATRIMONIAL DE YUCATAN
DIRECCIÓN DE CATASTRO
OFICIO DE PROYECTO DE DIVISION DE PREDIO**

Mérida, Yucatán, a 12 de julio de 2023
FOLIO:

Fracción 252	Superficie Terreno:	300.00 M2
TABLAJE 5524	Superficie Construcción:	0.00 M2
Folio Electrónico 1563444	Valor Catastral:	\$ 906.00
Fracción 253	Superficie Terreno:	300.00 M2
TABLAJE 5525	Superficie Construcción:	0.00 M2
Folio Electrónico 1563445	Valor Catastral:	\$ 906.00
Fracción 254	Superficie Terreno:	300.00 M2
TABLAJE 5526	Superficie Construcción:	0.00 M2
Folio Electrónico 1563446	Valor Catastral:	\$ 906.00
Fracción 255	Superficie Terreno:	300.00 M2
TABLAJE 5527	Superficie Construcción:	0.00 M2
Folio Electrónico 1563447	Valor Catastral:	\$ 906.00
Fracción 256	Superficie Terreno:	300.00 M2
TABLAJE 5528	Superficie Construcción:	0.00 M2
Folio Electrónico 1563448	Valor Catastral:	\$ 906.00
Fracción 257	Superficie Terreno:	300.00 M2
TABLAJE 5529	Superficie Construcción:	0.00 M2
Folio Electrónico 1563449	Valor Catastral:	\$ 906.00
Fracción 258	Superficie Terreno:	457.76 M2
TABLAJE 5530	Superficie Construcción:	0.00 M2
Folio Electrónico 1563450	Valor Catastral:	\$ 1,382.44
Fracción 259	Superficie Terreno:	300.00 M2
TABLAJE 5531	Superficie Construcción:	0.00 M2
Folio Electrónico 1563451	Valor Catastral:	\$ 906.00
Fracción 260	Superficie Terreno:	300.00 M2
TABLAJE 5532	Superficie Construcción:	0.00 M2
Folio Electrónico 1563452	Valor Catastral:	\$ 906.00
Fracción 261	Superficie Terreno:	300.00 M2
TABLAJE 5533	Superficie Construcción:	0.00 M2
Folio Electrónico 1563453	Valor Catastral:	\$ 906.00
Fracción 262	Superficie Terreno:	300.00 M2
TABLAJE 5534	Superficie Construcción:	0.00 M2
Folio Electrónico 1563454	Valor Catastral:	\$ 906.00





**INSTITUTO DE SEGURIDAD JURIDICA PATRIMONIAL DE YUCATAN
DIRECCIÓN DE CATASTRO
OFICIO DE PROYECTO DE DIVISION DE PREDIO**

Mérida, Yucatán, a 12 de julio de 2023

FOLIO:

Fracción 263	Superficie Terreno:	300.00 M2
TABLAJE 5535	Superficie Construcción:	0.00 M2
Folio Electrónico 1563455	Valor Catastral:	\$ 906.00
Fracción 264	Superficie Terreno:	300.00 M2
TABLAJE 5536	Superficie Construcción:	0.00 M2
Folio Electrónico 1563456	Valor Catastral:	\$ 906.00
Fracción 265	Superficie Terreno:	300.00 M2
TABLAJE 5537	Superficie Construcción:	0.00 M2
Folio Electrónico 1563457	Valor Catastral:	\$ 906.00
Fracción 266	Superficie Terreno:	300.00 M2
TABLAJE 5538	Superficie Construcción:	0.00 M2
Folio Electrónico 1563458	Valor Catastral:	\$ 906.00
Fracción 267	Superficie Terreno:	300.00 M2
TABLAJE 5539	Superficie Construcción:	0.00 M2
Folio Electrónico 1563459	Valor Catastral:	\$ 906.00
Fracción 268	Superficie Terreno:	300.00 M2
TABLAJE 5540	Superficie Construcción:	0.00 M2
Folio Electrónico 1563460	Valor Catastral:	\$ 906.00
Fracción 269	Superficie Terreno:	442.90 M2
TABLAJE 5541	Superficie Construcción:	0.00 M2
Folio Electrónico 1563461	Valor Catastral:	\$ 1,337.56
Fracción 270	Superficie Terreno:	1,798.50 M2
TABLAJE 5542 (ÁREA VERDE)	Superficie Construcción:	0.00 M2
Folio Electrónico 1563462	Valor Catastral:	\$ 5,431.47
Fracción 271	Superficie Terreno:	2,841.71 M2
TABLAJE 5543 (ÁREA VERDE)	Superficie Construcción:	0.00 M2
Folio Electrónico 1563463	Valor Catastral:	\$ 8,581.96
Fracción 272	Superficie Terreno:	1,798.50 M2
TABLAJE 5544 (ÁREA VERDE)	Superficie Construcción:	0.00 M2
Folio Electrónico 1563464	Valor Catastral:	\$ 5,431.47
Fracción 273	Superficie Terreno:	842.44 M2
TABLAJE 5545 (DONACIÓN)	Superficie Construcción:	0.00 M2
Folio Electrónico 1563465	Valor Catastral:	\$ 2,544.17





**INSTITUTO DE SEGURIDAD JURIDICA PATRIMONIAL DE YUCATAN
DIRECCIÓN DE CATASTRO
OFICIO DE PROYECTO DE DIVISION DE PREDIO**

Mérida, Yucatán, a 12 de julio de 2023
FOLIO:

Fracción 274	Superficie Terreno:	2,414.25 M2
TABLAJE 5546(DONACIÓN)	Superficie Construcción:	0.00 M2
Folio Electrónico 1563466	Valor Catastral:	\$ 7,291.04
Fracción 275	Superficie Terreno:	3,713.72 M2
TABLAJE 5547(DONACIÓN)	Superficie Construcción:	0.00 M2
Folio Electrónico 1563467	Valor Catastral:	\$ 11,215.43
Fracción 276	Superficie Terreno:	3,535.48 M2
TABLAJE 5548(DONACIÓN)	Superficie Construcción:	0.00 M2
Folio Electrónico 1563468	Valor Catastral:	\$ 10,677.15
Fracción 277	Superficie Terreno:	10,475.03 M2
TABLAJE 5549(VIALIDAD)	Superficie Construcción:	0.00 M2
Folio Electrónico 1563469	Valor Catastral:	\$ 31,634.59
Fracción 278	Superficie Terreno:	6,837.38 M2
TABLAJE 5550(VIALIDAD)	Superficie Construcción:	0.00 M2
Folio Electrónico 1563470	Valor Catastral:	\$ 20,648.89
Fracción 279	Superficie Terreno:	8,309.38 M2
TABLAJE 5551(VIALIDAD)	Superficie Construcción:	0.00 M2
Folio Electrónico 1563471	Valor Catastral:	\$ 25,094.33
Fracción 280	Superficie Terreno:	8,207.46 M2
TABLAJE 5552(VIALIDAD)	Superficie Construcción:	0.00 M2
Folio Electrónico 1563472	Valor Catastral:	\$ 24,786.53
Fracción 281	Superficie Terreno:	5,123.87 M2
TABLAJE 5553(VIALIDAD)	Superficie Construcción:	0.00 M2
Folio Electrónico 1563473	Valor Catastral:	\$ 15,474.09
Fracción 282	Superficie Terreno:	10,077.28 M2
TABLAJE 5554(VIALIDAD)	Superficie Construcción:	0.00 M2
Folio Electrónico 1563474	Valor Catastral:	\$ 30,433.39
	SUPERFICIE TOTAL DE TERRENO:	158,704.28 M2
	SUPERFICIE TOTAL DE CONSTRUCCIÓN:	0.00 M2
	VALOR TOTAL DE LOS PREDIOS:	\$ 479,287.15

Los datos contenidos en el presente oficio sólo surtirán efectos cuando éstos hayan sido inscritos en el Registro Público de la Propiedad y del Comercio del Estado de Yucatán, en los términos establecidos en el artículo 154 de la Ley que crea el Instituto de Seguridad Jurídica Patrimonial del Estado de Yucatán.





**INSTITUTO DE SEGURIDAD JURIDICA PATRIMONIAL DE YUCATAN
DIRECCIÓN DE CATASTRO
OFICIO DE PROYECTO DE DIVISION DE PREDIO**

Mérida, Yucatán, a 12 de julio de 2023

FOLIO: I

La autorización contenida en el presente Oficio, queda condicionada a que previamente a la División, sea inscrita la corrección de superficie contenida en la cédula catastral con folio 21765 de fecha 16 de febrero de 2022, en el mismo instrumento notarial; en los términos y líneas arriba establecidas, ya que en caso contrario la presente autorización carecerá de validez.

Este oficio tendrá una vigencia hasta el 31 de diciembre del año de su expedición.

Se anexan planos aprobados por esta Dirección.

Con fundamento en los artículos 2 fracciones I y II, y 6 de la Ley de Actos y Procedimientos Administrativos del Estado de Yucatán, 1, 2, 4 y 66 fracción I del Código de la Administración Pública de Yucatán, 1, 2 y 14 fracciones IV, XII y XIV del Reglamento del Código de la Administración Pública de Yucatán, 1 y 148 de la Ley que crea el Instituto de Seguridad Jurídica Patrimonial de Yucatán, 127 fracción III del Reglamento de la Ley que crea el Instituto de Seguridad Jurídica Patrimonial de Yucatán, 20 y 24 del Estatuto Orgánico del Instituto de Seguridad Jurídica Patrimonial de Yucatán.

ING. ROCÍO SUGEY SOSA DAMIAN

ENCARGADA DE LA DIRECCION DE CATASTRO DEL INSTITUTO DE SEGURIDAD JURIDICA PATRIMONIAL DE YUCATAN

Sello Digital

CAEfZG0aCT0Eg7NbdioetlMeAm8Mf wukd+YjTr.
C6MS247sjAXHCfGfwuLk3Jl66lpXdhtG5+ptsFiw
058k4YLuTYvH0fr8UTnWI390gybj8veG+Im0mt
bHFscTVC42NaQNXFK+OrR98T6oYppJtokyrw'

El presente acto administrativo ha sido firmado mediante el uso de la firma electrónica avanzada del funcionario competente, amparada por un certificado vigente a la fecha de la resolución, de conformidad con los artículos 38, párrafo primero fracción V tercero, cuarto, quinto y sexto y 17-D tercero y decimo párrafo del Código Fiscal de la Federación.

De conformidad con lo establecido en los artículos 174 y 38, quinto y sexto párrafos del Código Fiscal de la Federación, la integridad y autoría del presente documento se podrá comprobar conforme a lo previsto en la regla 2.12.3 de la resolución miscelánea Fiscal para 2016, publicada en el diario Oficial de la Federación el 23 de diciembre de 2015.





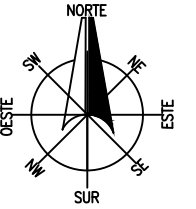
INSEJUPY

INSTITUTO DE SEGURIDAD JURÍDICA PATRIMONIAL DE YUCATÁN

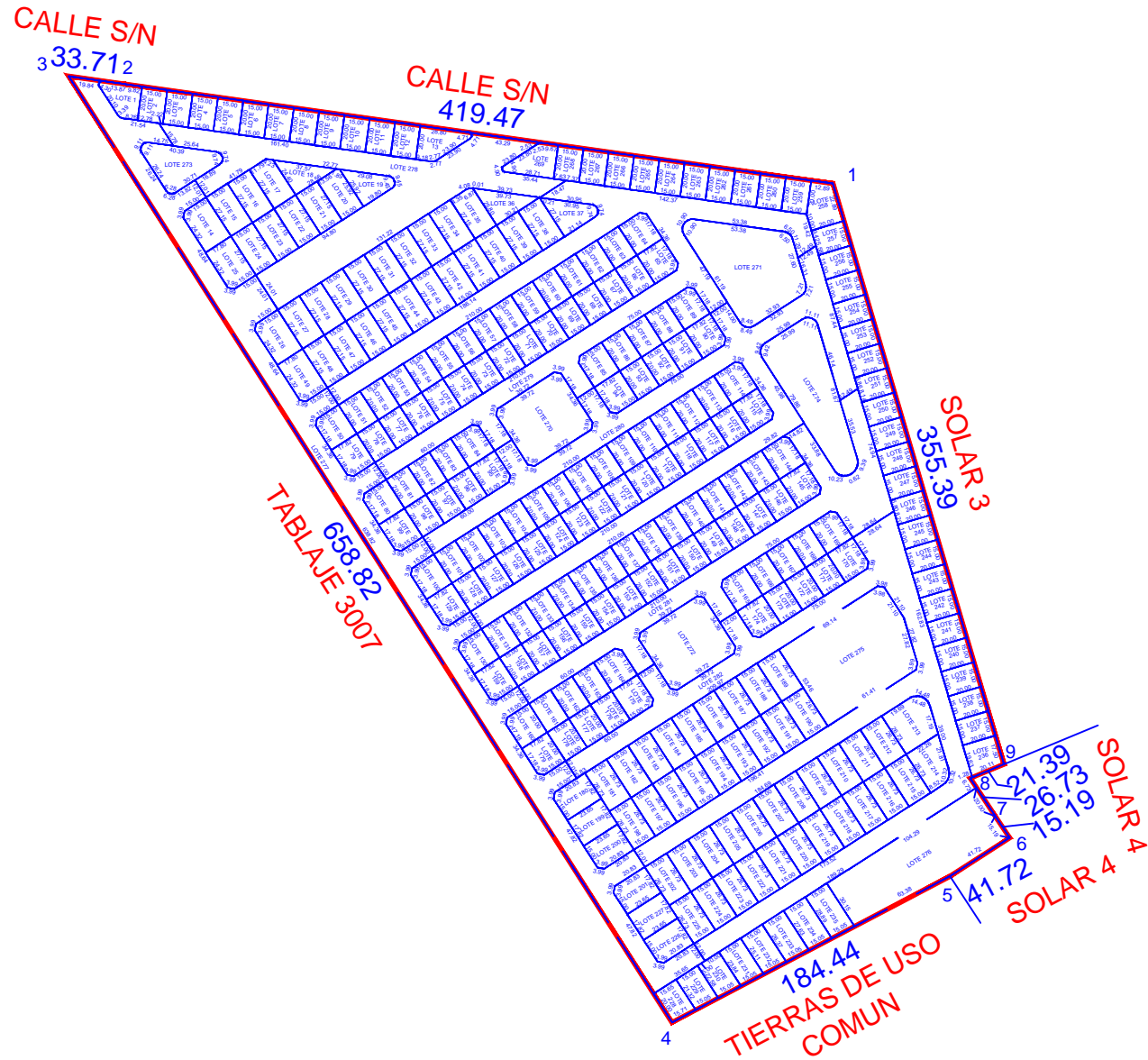
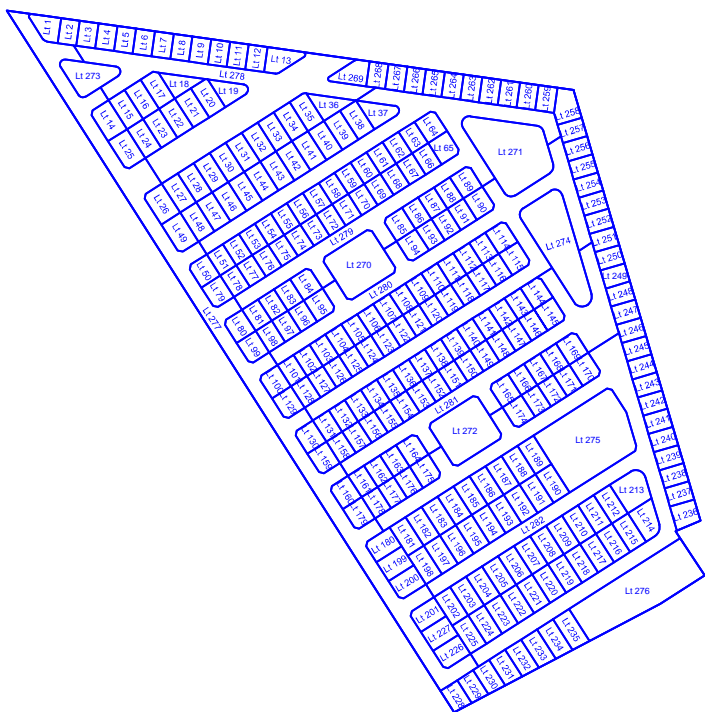
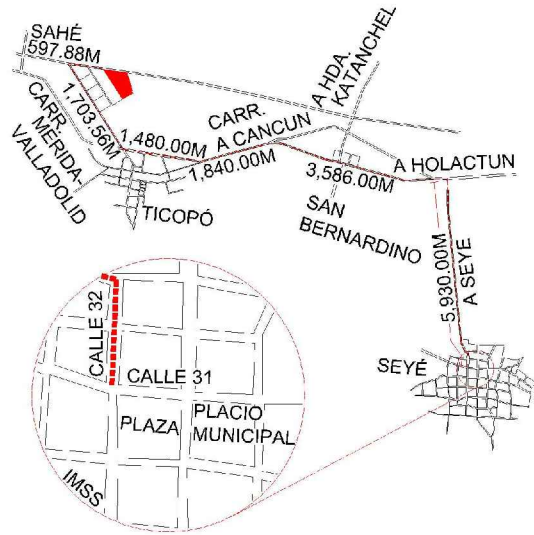
2018-2024

DIRECCION DE CATASTRO

PROYECTO DE DIVISIÓN



LOCALIZACIÓN



CUADRO DE CONSTRUCCIÓN							
LADO	EST	PV	RUMBO	DISTANCIA	V	COORDENADAS	
						X	Y
1	2		N 82°0'25.16" W	419.47	1	246,021.541	2'313,796.633
2	3		N 82°0'24.92" W	33.71	2	245,606.148	2'313,854.961
3	4		S 32°31'13.58" E	658.82	3	245,572.769	2'313,859.648
4	5		N 62°17'24.89" E	184.44	4	245,926.951	2'313,304.131
5	6		N 57°6'2.61" E	41.72	5	246,090.236	2'313,389.893
6	7		N 33°26'13.06" W	15.19	6	246,125.264	2'313,412.553
7	8		N 33°26'12.60" W	26.73	7	246,116.892	2'313,425.232
8	9		N 67°31'59.50" E	21.39	8	246,102.162	2'313,447.540
9	1		N 16°24'30.44" W	355.39	9	246,121.933	2'313,455.716

SUPERFICIE = 15-87-04.28 ha

DIBUJÓ:		ESCALA 1:4000	
JORGE MAUEL CASTRO TEJERO IDC20-CT01		NUM. CAT.	02886
PERITO VALUADOR:		FINCA	N/A
REVISÓ:		TABLAJE	2886
MERIDA, YUCATAN A 03 DE MARZO DE 2022		COLONIA	N/A
		LOCALIDAD	SEYÉ
		MUNICIPIO	SEYÉ
		USO	SOLAR
		CLASE	RUSTICO

VALOR DE TERRENO				
SUPERFICIE	VxHA		VALOR	
15-87-04.28 ha				\$
VALOR DE CONSTRUCCION				
GRUPO	TIPO	VxM2	SUP.(M2)	VALOR
				\$
				\$
				\$
				\$
				\$
				\$
VALOR TOTAL DE CONSTRUCCIONES				\$
VALOR CATASTRAL TOTAL				\$

Vertical text on the right edge of the page, likely a reference or identification code.



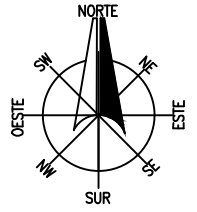
INSEJUPY

INSTITUTO DE SEGURIDAD JURÍDICA
PATRIMONIAL DE YUCATÁN

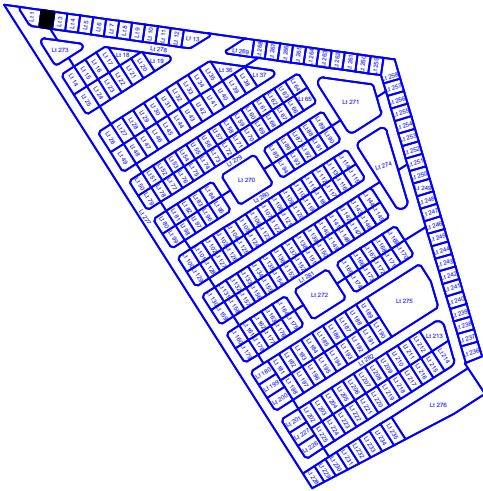
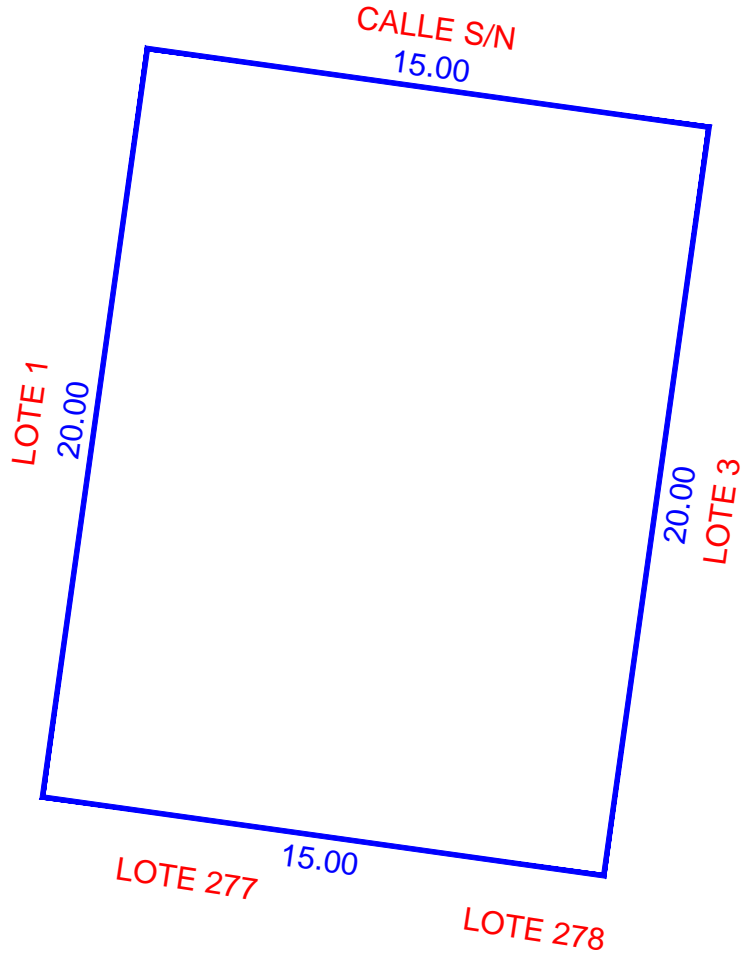
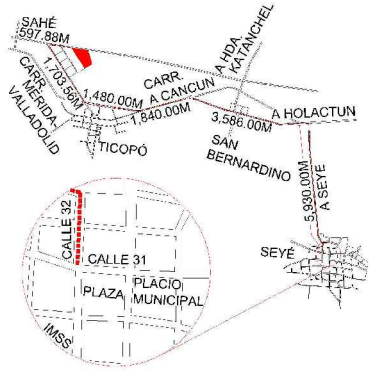
2018-2024

DIRECCION DE
CATASTRO

LOTE 2



LOCALIZACIÓN



ESCALA 1:200

NUM. CAT.	FINCA	TABLAJE	COLONIA	LOCALIDAD	MUNICIPIO	CLASE	USO
-	N/A	5274	N/A	SEYE	SEYÉ	RUSTICO	SOLAR
DIBUJÓ:				VALOR DE TERRENO			
				SUPERFICIE	VxHA	VALOR	
JORGE MAUEL CASTRO TEJERO IDC20-CT01				00-03-00.00 ha		\$	
				VALOR DE CONSTRUCCION			
PERITO VALUADOR:		REVISÓ:		GRUPO	TIPO	Vxm2	SUP.(M2)
						VALOR	
						\$	
						\$	
						\$	
						\$	
				VALOR TOTAL DE CONSTRUCCIONES		\$	
MERIDA, YUCATAN A 03 DE MARZO DE 2022				VALOR CATASTRAL TOTAL		\$	

CAE72G9aE;T0E7G7nbdicea1P6a6m8MfWkda+YITrZzE;STL+HrY9C;XVTMAn35n2JXWYKk02ioL2LHFT0I0CH056k+YLut/YvHdRfUJTW1890qyBj8e+h0mDjy6617gCKG683LPh78h+UgpnCvIysa7xyI0omTMk-vnrjyKJAIAbHfsc;TVC2N6oNFK+0R38T6o
 Yppu;tokyrvf;ulhs70m;Ptd8T;imvPp+u+MS2;AZ2;H5;J58n+Q=





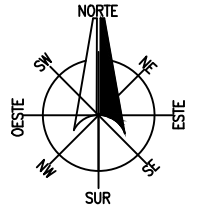
INSEJUPY

INSTITUTO DE SEGURIDAD JURÍDICA
PATRIMONIAL DE YUCATÁN

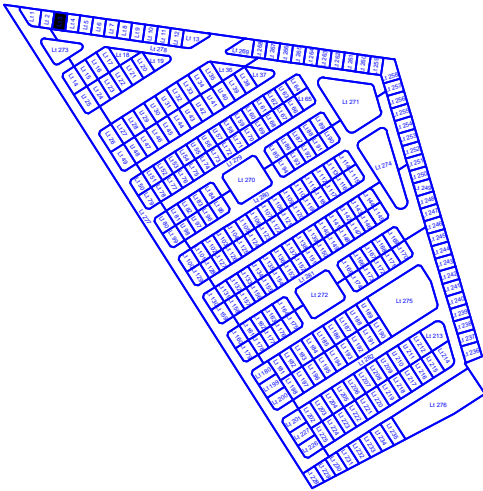
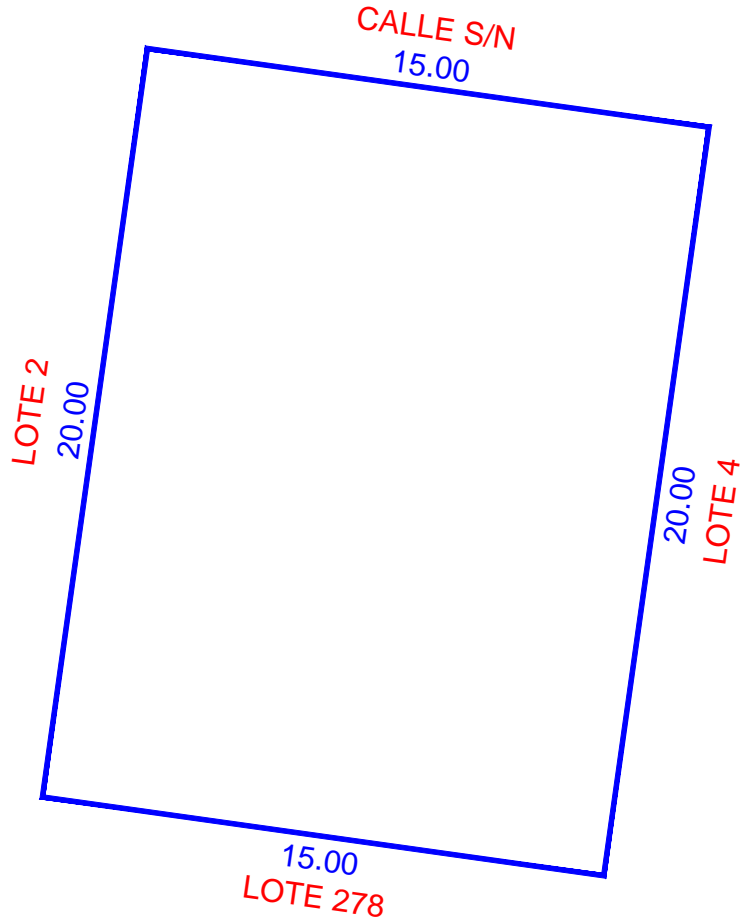
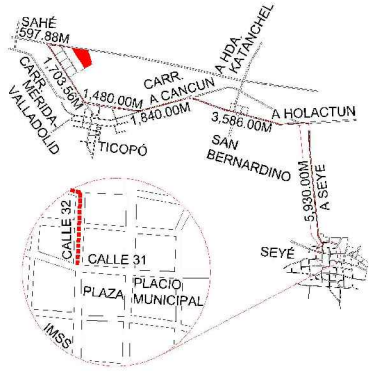
2018-2024

DIRECCION DE
CATASTRO

LOTE 3



LOCALIZACIÓN



ESCALA 1:200

NUM. CAT.	FINCA	TABLAJE	COLONIA	LOCALIDAD	MUNICIPIO	CLASE	USO	
-	N/A	5275	N/A	SEYE	SEYÉ	RUSTICO	SOLAR	
DIBUJÓ:				VALOR DE TERRENO				
				SUPERFICIE	VxHA		VALOR	
JORGE MAUEL CASTRO TEJERO IDC20-CT01				VALOR DE CONSTRUCCION				
				GRUPO	TIPO	Vxm2	SUP.(M2)	VALOR
PERITO VALUADOR:				REVISÓ:				
				VALOR TOTAL DE CONSTRUCCIONES				\$
MERIDA, YUCATAN A 03 DE MARZO DE 2022				VALOR CATASTRAL TOTAL				\$

CAFEZG0aE;T0EG7Nbdicea1P6a6M8Fw6kda+YITrzEz6;STL+H9K0;UC0DXnLlkaV9K4+HwrP7hAvsvAZVLm40F4B0C6MS2476JA;XHC6FwulK3;J186pX4Rt05+rsFkw;0V6FS;FB9M27NKx6I;XV7M4n35n2;JXWYKk02;0L2LHFT01CH056k+YLut;YvH0r8UJTW;1890;0p;8j8e+h0mDj;5617;g;CKG6B3L;Pb;73b+U;gpcv;kyaa;xy;10omTMk;vnr;ky;AJA;Ia;Hfsc;TVC;2N60NFK+0R38T6a;Ypp;tokyrvr;ulhs;70m;P;T08T;imv;Pp;+u;MS;2;AZ2;H5;J58n+Q=





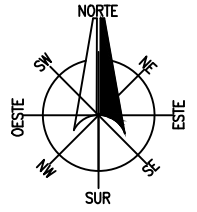
INSEJUPY

INSTITUTO DE SEGURIDAD JURÍDICA
PATRIMONIAL DE YUCATÁN

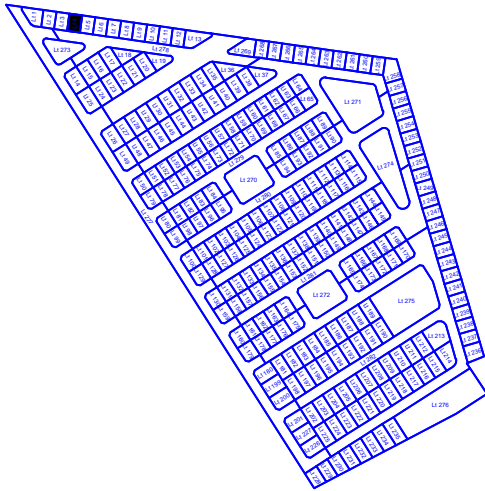
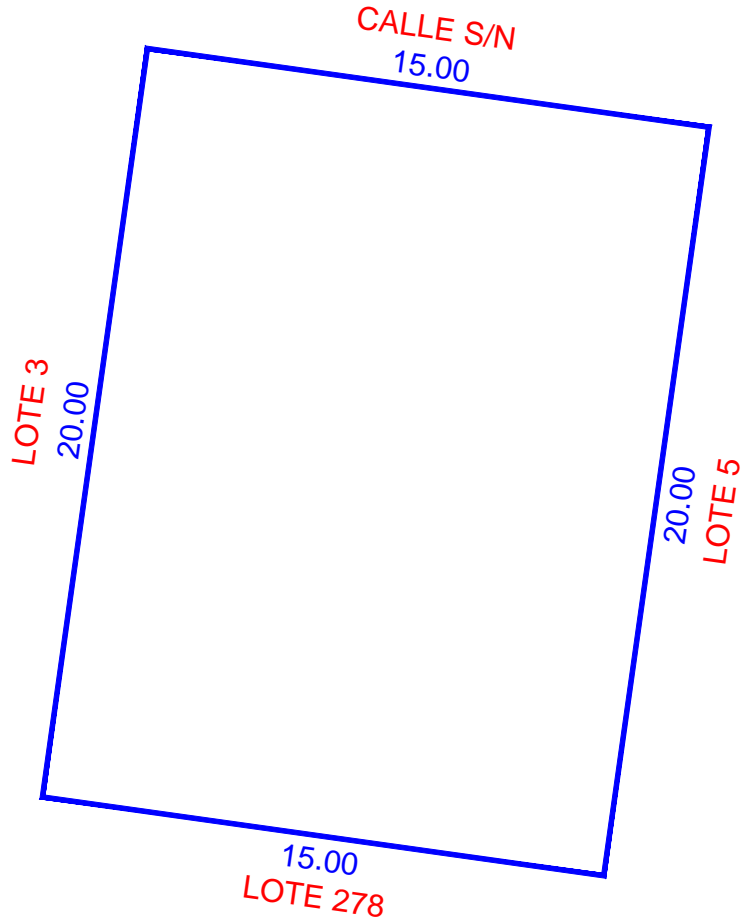
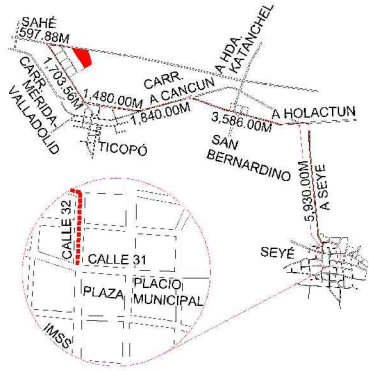
2018-2024

DIRECCION DE
CATASTRO

LOTE 4



LOCALIZACIÓN



ESCALA 1:200

NUM. CAT.	FINCA	TABLAJE	COLONIA	LOCALIDAD	MUNICIPIO	CLASE	USO
-	N/A	5276	N/A	SEYE	SEYÉ	RUSTICO	SOLAR
DIBUJÓ:				VALOR DE TERRENO			
				SUPERFICIE	VxHA	VALOR	
JORGE MAUEL CASTRO TEJERO IDC20-CT01				VALOR DE CONSTRUCCION			
				GRUPO	TIPO	Vxm2	SUP.(M2)
PERITO VALUADOR:				REVISÓ:			
				VALOR TOTAL DE CONSTRUCCIONES			
MERIDA, YUCATAN A 03 DE MARZO DE 2022				VALOR CATASTRAL TOTAL			

CAE72G9aE... XVTMn35n2... YppuJokyrwT...



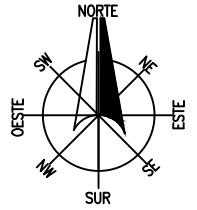


INSEJUPY

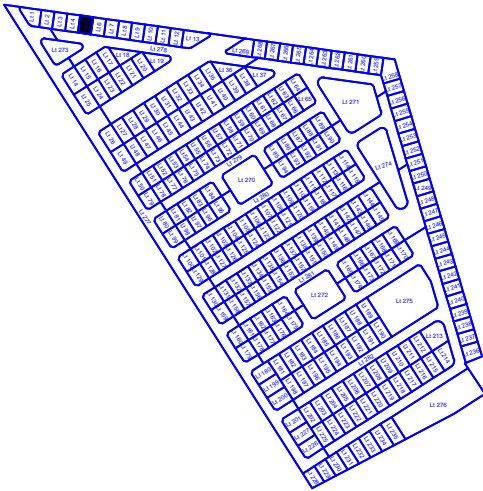
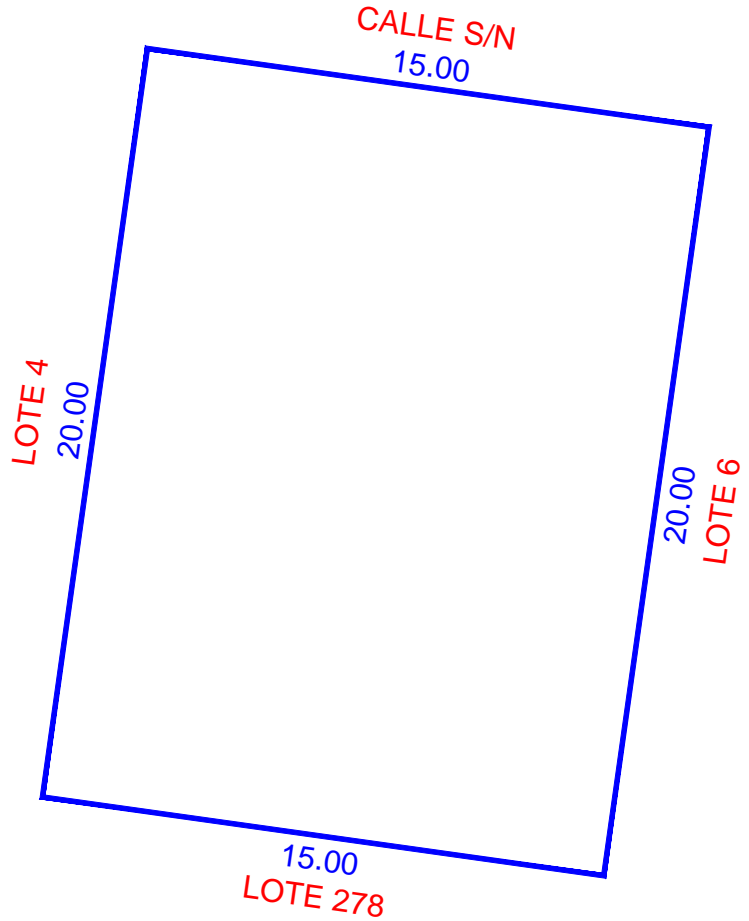
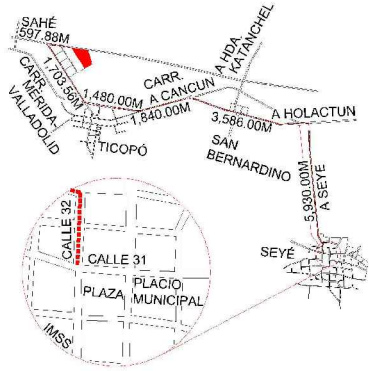
INSTITUTO DE SEGURIDAD JURÍDICA
PATRIMONIAL DE YUCATÁN
2018-2024

DIRECCION DE
CATASTRO

LOTE 5



LOCALIZACIÓN



ESCALA 1:200

NUM. CAT.	FINCA	TABLAJE	COLONIA	LOCALIDAD	MUNICIPIO	CLASE	USO	
-	N/A	5277	N/A	SEYE	SEYÉ	RUSTICO	SOLAR	
DIBUJÓ:				VALOR DE TERRENO				
				SUPERFICIE	VxHA		VALOR	
JORGE MAUEL CASTRO TEJERO IDC20-CT01				VALOR DE CONSTRUCCION				
				GRUPO	TIPO	Vxm2	SUP.(M2)	VALOR
PERITO VALUADOR:				REVISÓ:				\$
								\$
MERIDA, YUCATAN A 03 DE MARZO DE 2022				VALOR TOTAL DE CONSTRUCCIONES				\$
				VALOR CATASTRAL TOTAL				

CAE729aC... [Small vertical text containing technical details and a QR code]



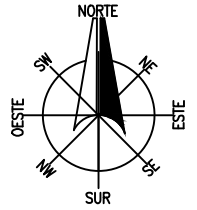
INSEJUPY

INSTITUTO DE SEGURIDAD JURÍDICA
PATRIMONIAL DE YUCATÁN

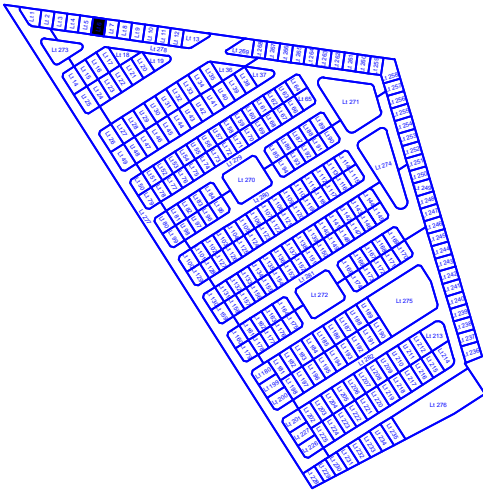
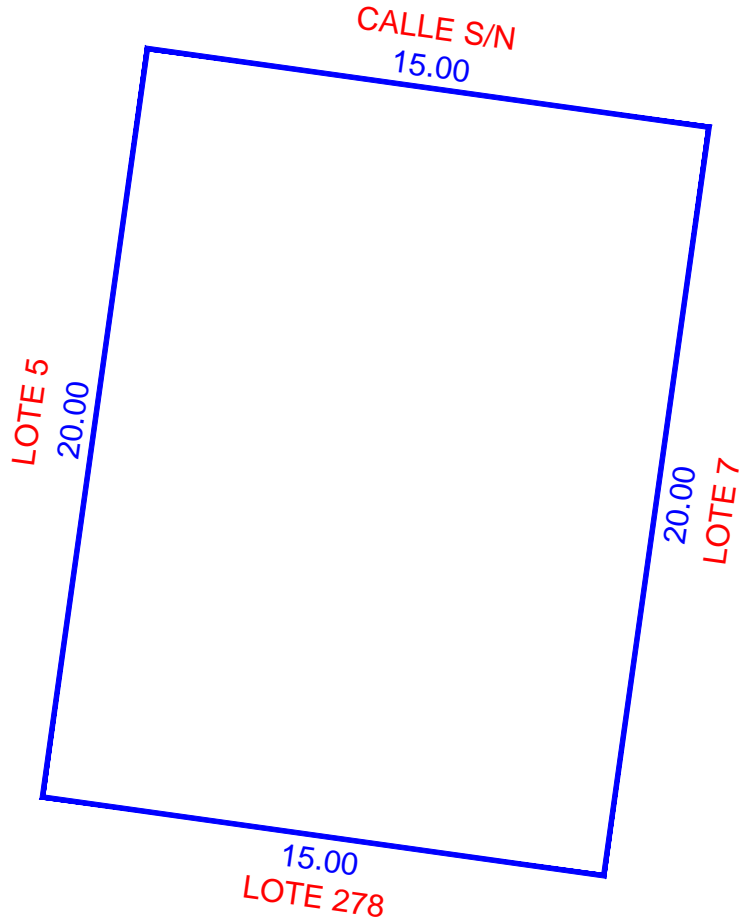
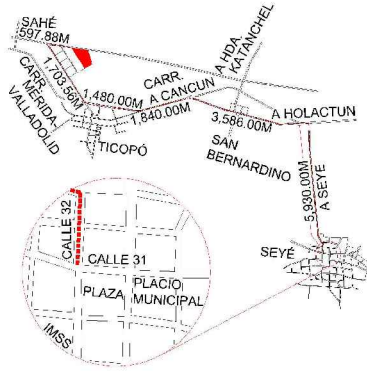
2018-2024

DIRECCION DE
CATASTRO

LOTE 6



LOCALIZACIÓN



ESCALA 1:200

NUM. CAT.	FINCA	TABLAJE	COLONIA	LOCALIDAD	MUNICIPIO	CLASE	USO	
-	N/A	5278	N/A	SEYE	SEYÉ	RUSTICO	SOLAR	
DIBUJÓ:				VALOR DE TERRENO				
				SUPERFICIE	VxHA		VALOR	
JORGE MAUEL CASTRO TEJERO IDC20-CT01				00-03-00.00 ha			\$	
				VALOR DE CONSTRUCCION				
PERITO VALUADOR:		REVISÓ:		GRUPO	TIPO	Vxm2	SUP.(M2)	VALOR
								\$
								\$
								\$
								\$
								\$
				VALOR TOTAL DE CONSTRUCCIONES		\$		
MERIDA, YUCATAN A 03 DE MARZO DE 2022				VALOR CATASTRAL TOTAL		\$		

CAFEZG0aE:TDiEg7Nbdicea1P6a6M8Fw6kda+YITrZzE:STL+HrY9Q:llkaV9K4M+HwrP7hAvsvAZVLm640F4B6C6MS2476JA.XHC6FwulK3.J186pX4Rt05+rsEFlw:JVRFS:FBIB:MMZ7NKX6I
XV7TM4n35n2JXWYKk02ioL2LVT01CH056k+YLutYvHdRfUJTW1890qy8jve+h0mDjy6617gCkG6B3LPh73h+UjgnCvlysa7xy10omTMk-vnrjyKJAIAhFsc:TVc2N6oNKF+0R38T6o
YppuJokyrwTulhs70mPT08TImvPp+u+MS2:AZ2:HS:J58n+Q=





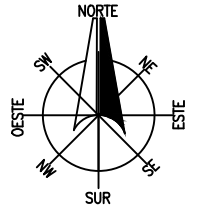
INSEJUPY

INSTITUTO DE SEGURIDAD JURIDICA
PATRIMONIAL DE YUCATAN

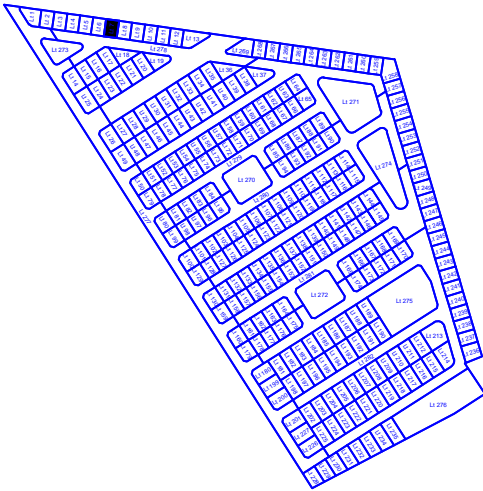
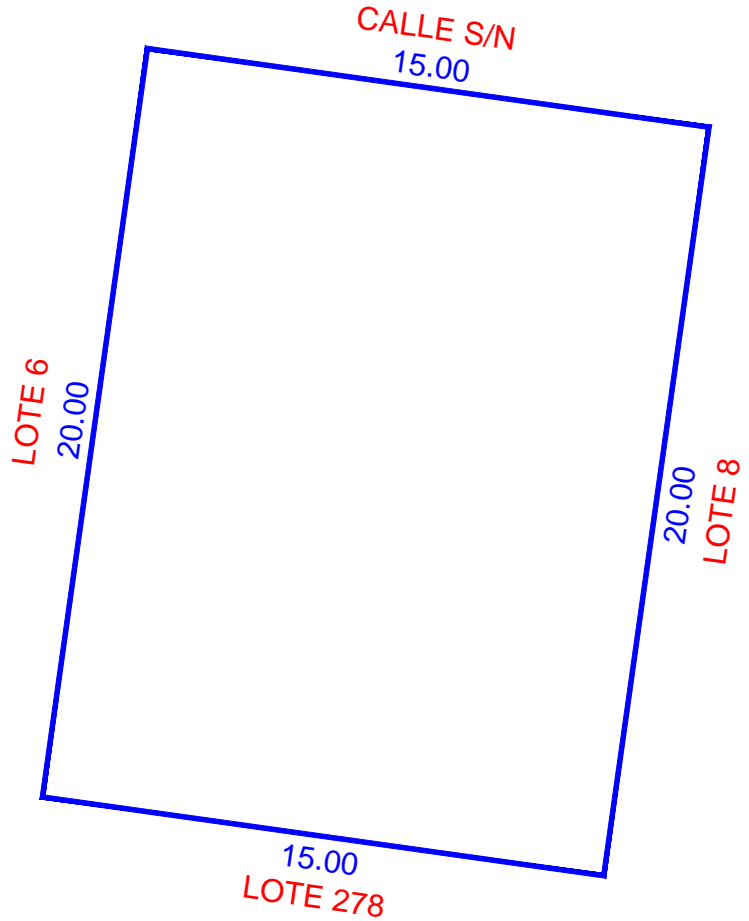
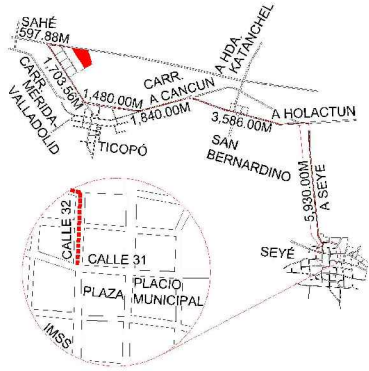
2018-2024

DIRECCION DE
CATASTRO

LOTE 7



LOCALIZACIÓN



ESCALA 1:200

NUM. CAT.	FINCA	TABLAJE	COLONIA	LOCALIDAD	MUNICIPIO	CLASE	USO	
-	N/A	5279	N/A	SEYE	SEYÉ	RUSTICO	SOLAR	
DIBUJÓ:				VALOR DE TERRENO				
				SUPERFICIE	VxHA	VALOR		
JORGE MAUEL CASTRO TEJERO IDC20-CT01				00-03-00.00 ha		\$		
				VALOR DE CONSTRUCCION				
PERITO VALUADOR:		REVISÓ:		GRUPO	TIPO	Vxm2	SUP.(M2)	VALOR
								\$
								\$
								\$
								\$
								\$
				VALOR TOTAL DE CONSTRUCCIONES		\$		
MERIDA, YUCATAN A 03 DE MARZO DE 2022				VALOR CATASTRAL TOTAL		\$		

CAFEZG0aE:TDfG7Nbdicea1Peaam8MfWkda+YITrZzE:STL+HrY90:UCD0XnLlkaV9K4+HwrP7hAvsvAZVLm40F4B0C6MS2476JA XHC6FwulK3Jl86pX4Rt05+rSfFwJvRFSFBPMMZ7NKx6l
XV7TMn35n2JXWYKk02oL2LVT01CH056k+YLutYvHdRfUTmW1890o9j8jve+h0mDjy6617gCkG683LPh73h+UjgnCvlysa7xy10omTMk-vnrjyKJAJAbHfsc:TVc2N6oNFK+0R38T6o
YppuJokyrwrluhs70mPT08TImvPp+u+MS2:AZ2H5J8n+Q=





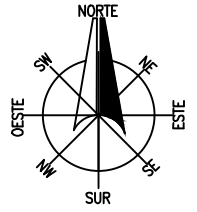
INSEJUPY

INSTITUTO DE SEGURIDAD JURÍDICA
PATRIMONIAL DE YUCATÁN

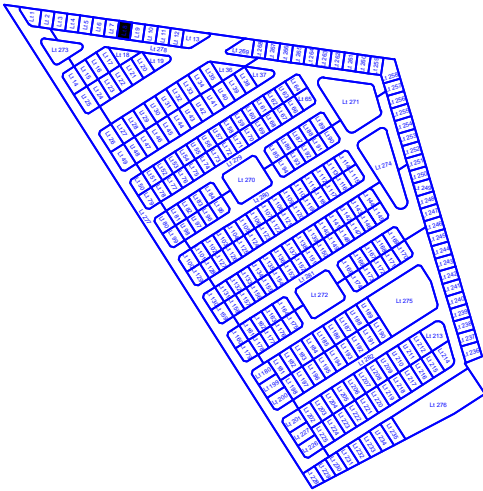
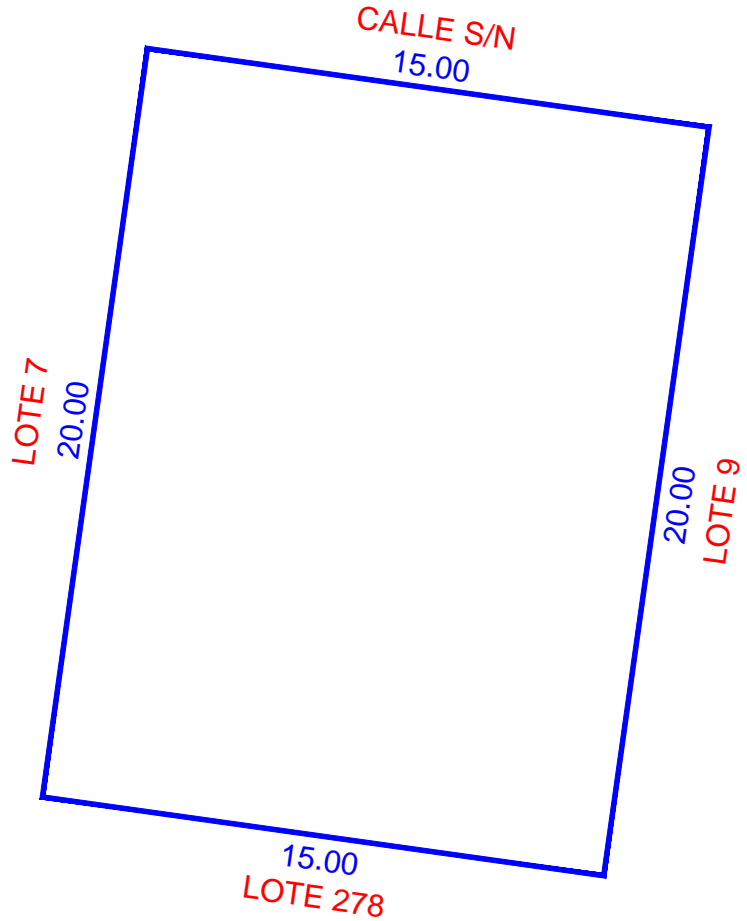
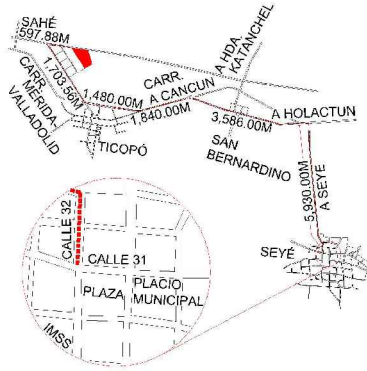
2018-2024

DIRECCION DE
CATASTRO

LOTE 8



LOCALIZACIÓN



ESCALA 1:200

NUM. CAT.	FINCA	TABLAJE	COLONIA	LOCALIDAD	MUNICIPIO	CLASE	USO	
-	N/A	5280	N/A	SEYE	SEYÉ	RUSTICO	SOLAR	
DIBUJÓ:				VALOR DE TERRENO				
				SUPERFICIE	VxHA		VALOR	
JORGE MAUEL CASTRO TEJERO IDC20-CT01				VALOR DE CONSTRUCCION				
				GRUPO	TIPO	Vxm2	SUP.(M2)	VALOR
PERITO VALUADOR:				REVISÓ:				
				VALOR TOTAL DE CONSTRUCCIONES				\$
MERIDA, YUCATAN A 03 DE MARZO DE 2022				VALOR CATASTRAL TOTAL				\$

CAFEZG0aE:TDfG7Nbdicea1P6a6M8Fw6kda+YITrZzE:STL+HrY90:UC0DXnLlkaV9K4+HwrN7hAvsvAZVLm640F4B6C6MS2476JA XHC6FwulK3JIB6pX4Rt05+rsFhwJVRFSFBPMMZ7NKX6I
XVTM4n35n2JXWYKk02ioL2LVT01CH056k+YLutYvHdRfUTNW1890qy8jve+h0mDjy6617gCkG6B3LPh73h+UjgnCvlysa7xy10omTMk-vnrjyKJAIAbHfscTVC2N60NFK+0R38T6o
YppuJokyrwrluhs70mPT08TImvPp+u+MS2:AZ2H5J8n+Q=





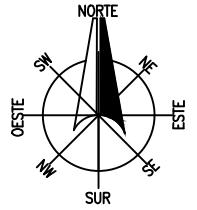
INSEJUPY

INSTITUTO DE SEGURIDAD JURÍDICA
PATRIMONIAL DE YUCATÁN

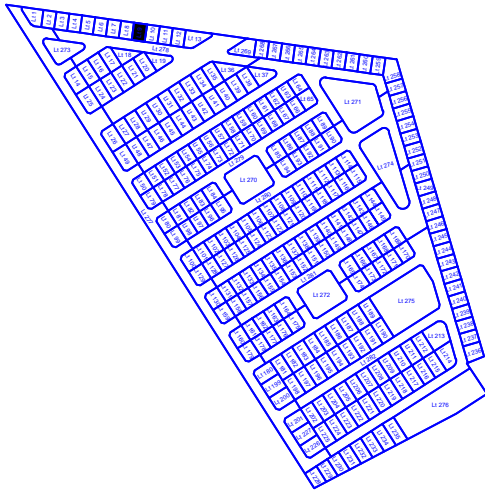
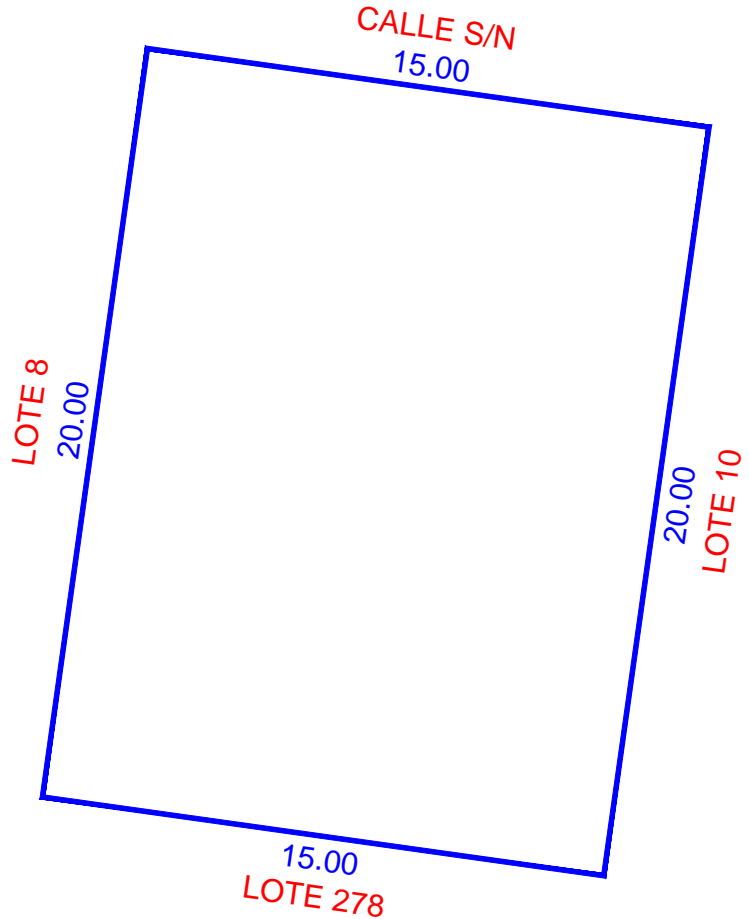
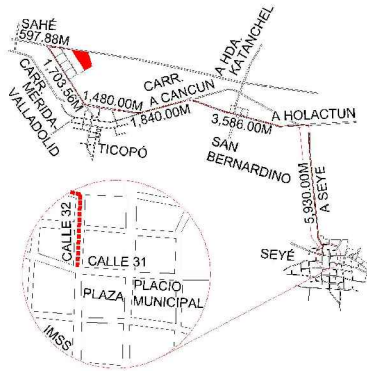
2018-2024

DIRECCION DE
CATASTRO

LOTE 9



LOCALIZACIÓN



ESCALA 1:200

NUM. CAT.	FINCA	TABLAJE	COLONIA	LOCALIDAD	MUNICIPIO	CLASE	USO	
-	N/A	5281	N/A	SEYE	SEYÉ	RUSTICO	SOLAR	
DIBUJÓ:				VALOR DE TERRENO				
				SUPERFICIE	VxHA	VALOR		
JORGE MAUEL CASTRO TEJERO IDC20-CT01				00-03-00.00 ha		\$		
				VALOR DE CONSTRUCCION				
PERITO VALUADOR:		REVISÓ:		GRUPO	TIPO	Vxm2	SUP.(M2)	VALOR
								\$
MERIDA, YUCATAN A 03 DE MARZO DE 2022								\$
								\$
				VALOR TOTAL DE CONSTRUCCIONES		\$		
				VALOR CATASTRAL TOTAL		\$		

CAE729aE-T0E7nbdicea1Peaam8MfWkda+YITrZzEjSTL+HrY9C-XV7MAn35n2JXWYKk02ioL2LHFT01CH056Bk+YLutYvHdRfUJTW1890o9j8jve+h0mDjy6617gCKG6B3LPh73b+UjgnCvlysa7xy10omTMk-vnrjyKJAJAbHfscTVC2N6oNFK+0R38T6oYppuJokyrwrluhs70mPT08TImvPp+u+MS2:AZ2H5J8n+Q=



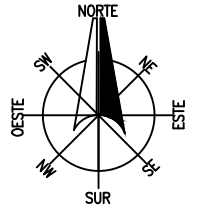


INSEJUPY

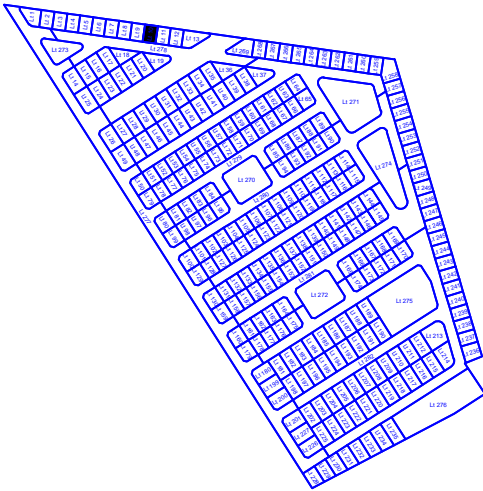
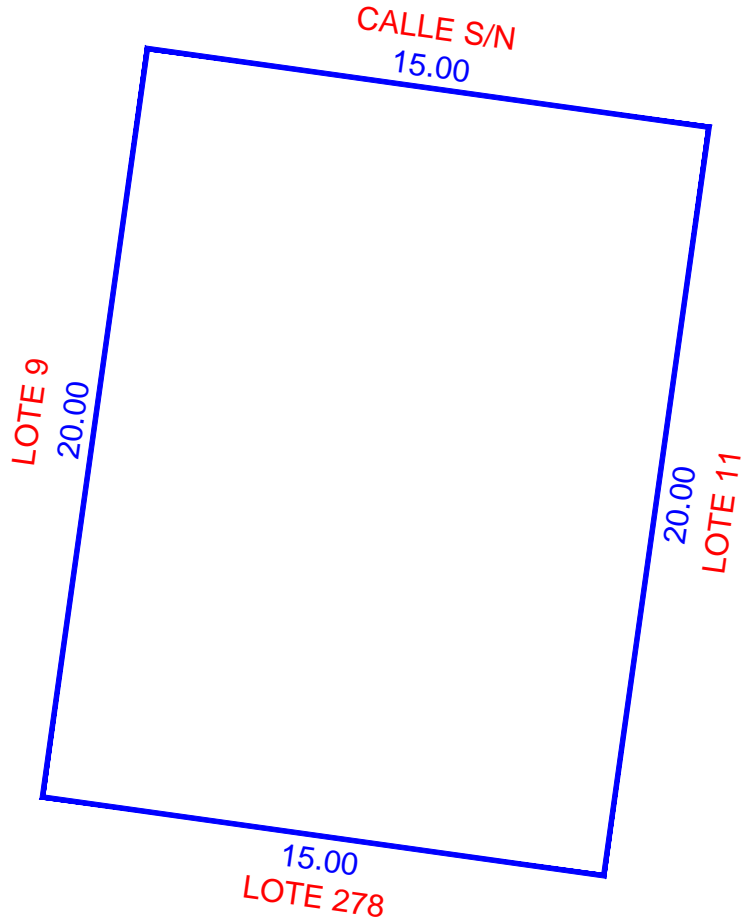
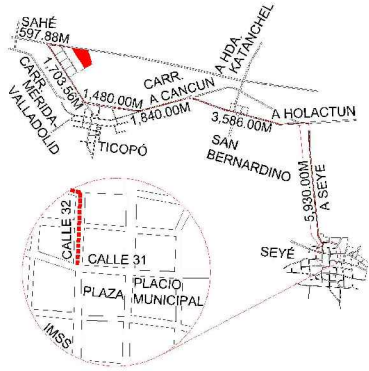
INSTITUTO DE SEGURIDAD JURÍDICA PATRIMONIAL DE YUCATÁN
2018-2024

DIRECCION DE CATASTRO

LOTE 10



LOCALIZACIÓN



ESCALA 1:200

NUM. CAT.	FINCA	TABLAJE	COLONIA	LOCALIDAD	MUNICIPIO	CLASE	USO		
-	N/A	5282	N/A	SEYE	SEYÉ	RUSTICO	SOLAR		
DIBUJÓ:				VALOR DE TERRENO					
				SUPERFICIE	VxHA		VALOR		
JORGE MAUEL CASTRO TEJERO IDC20-CT01				00-03-00.00 ha		\$			
				VALOR DE CONSTRUCCION					
				GRUPO	TIPO	Vxm2	SUP.(M2)	VALOR	
								\$	
								\$	
								\$	
								\$	
								\$	
								\$	
								\$	
PERITO VALUADOR:				REVISÓ:					
MERIDA, YUCATAN A 03 DE MARZO DE 2022				VALOR TOTAL DE CONSTRUCCIONES		\$			
				VALOR CATASTRAL TOTAL		\$			

CAE72G0aE... XVTMAn35n2... YppuJokyrwT...





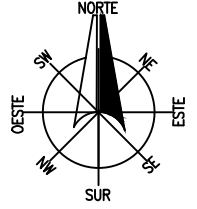
INSEJUPY

INSTITUTO DE SEGURIDAD JURÍDICA
PATRIMONIAL DE YUCATÁN

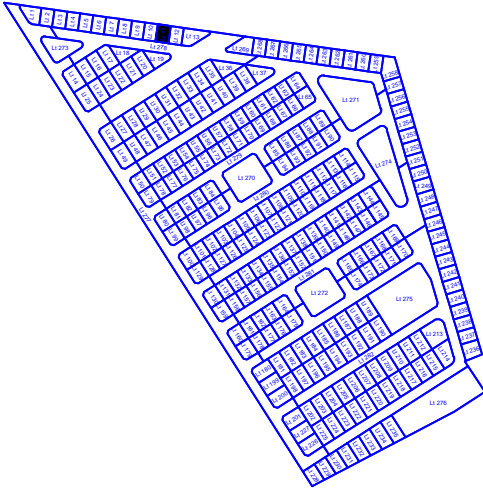
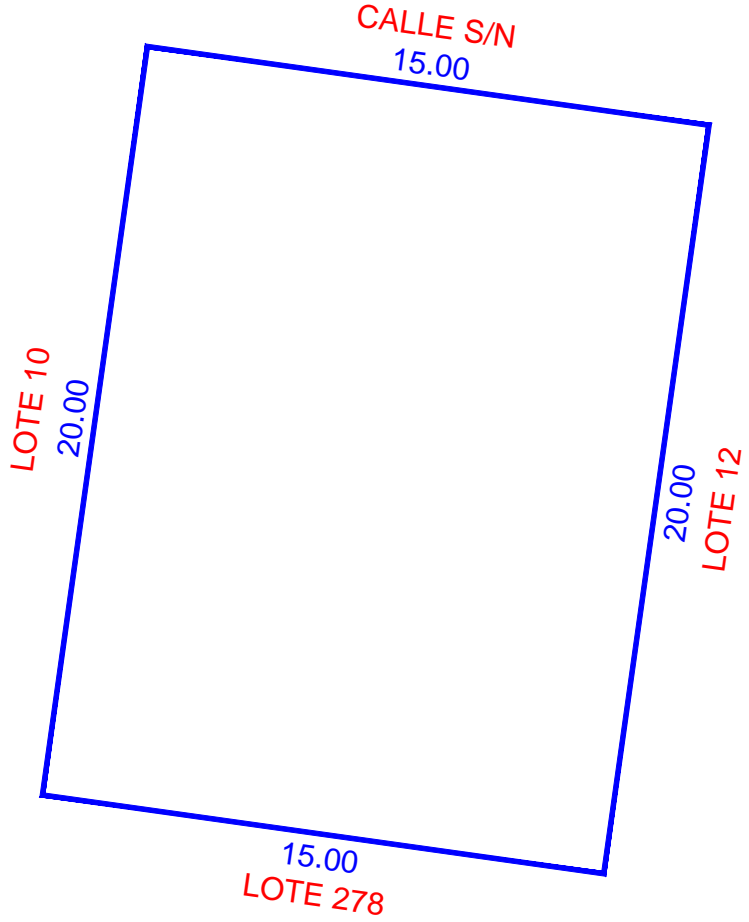
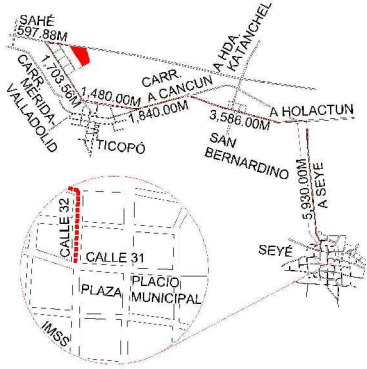
2018-2024

DIRECCION DE
CATASTRO

LOTE 11



LOCALIZACIÓN



ESCALA 1:200

NUM. CAT.	FINCA	TABLAJE	COLONIA	LOCALIDAD	MUNICIPIO	CLASE	USO		
-	N/A	5283	N/A	SEYE	SEYÉ	RUSTICO	SOLAR		
DIBUJÓ:				VALOR DE TERRENO					
				SUPERFICIE	VxHA		VALOR		
JORGE MAUEL CASTRO TEJERO IDC20-CT01				00-03-00.00 ha		\$			
				VALOR DE CONSTRUCCION					
				GRUPO	TIPO	Vxm2	SUP.(M2)	VALOR	
								\$	
								\$	
								\$	
								\$	
								\$	
								\$	
								\$	
PERITO VALUADOR:				REVISÓ:					
MERIDA, YUCATAN A 03 DE MARZO DE 2022				VALOR TOTAL DE CONSTRUCCIONES					
				VALOR CATASTRAL TOTAL					

CAE72G9aE;T0E7G7nbdiceat19ea0m8MhWkda+YITrzEz6;STL+H9Y90;UCD0XnLlkaV9K9M+HwrN7hAvsvAZULm640F4B6C6MS2476JA;XHC6FwulK3;J186pX4Rt05+rsFfw;JVRFS;FBFB;M27NKX6I;XV7M4n35n2;JXWYKX02;0L2LHFT0I0CH058k+YLUt;YvH0r8UJTW;1890;0p;0j8ve+h0mDj;05617;g;CKG683L;Pb;73b+U;g;ncv;lysa;7xy;10om;TMk;vnr;yc;A;IA;H;F;sc;TVC;2N6o;NFK+0R38T6o;Y;pu;tokyrvr;ulhs;70m;P;T08T;imv;Pp;+u;MS;2;XZ;H;58n+0=





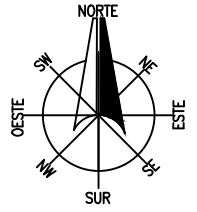
INSEJUPY

INSTITUTO DE SEGURIDAD JURÍDICA
PATRIMONIAL DE YUCATÁN

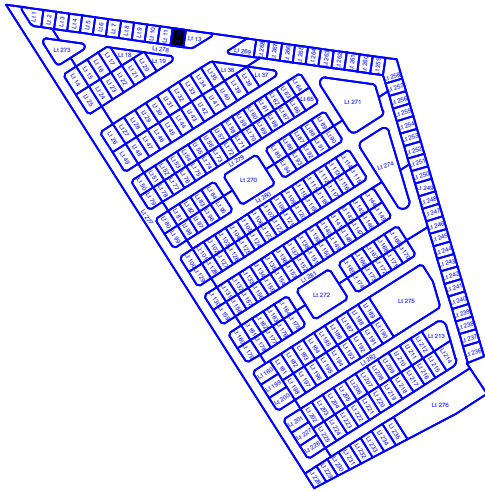
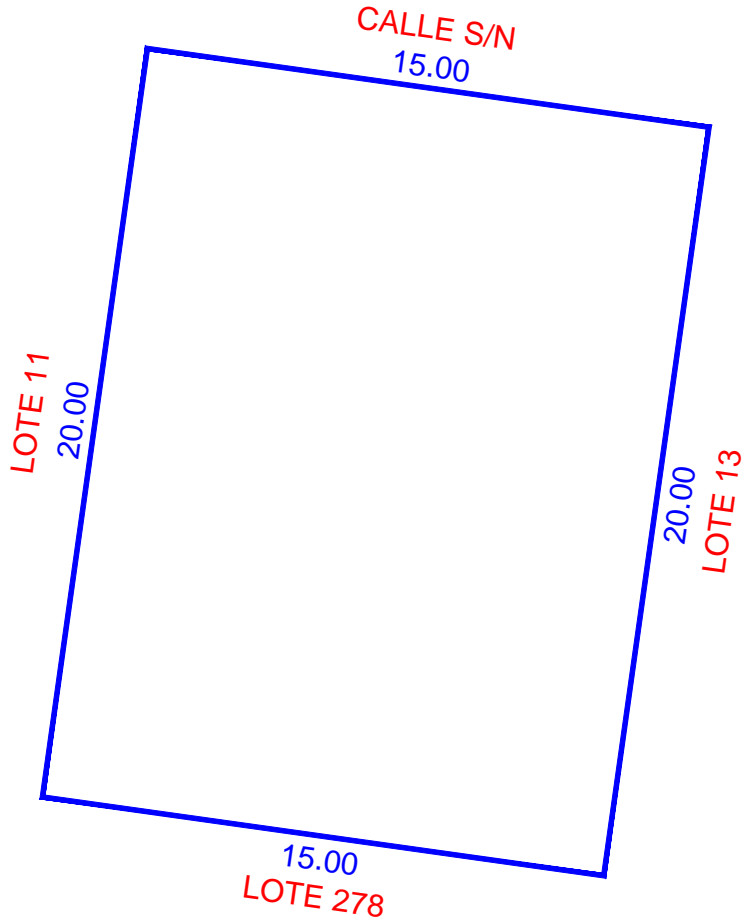
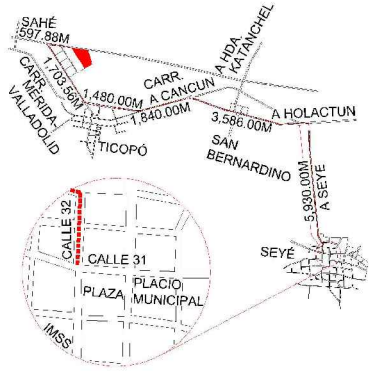
2018-2024

DIRECCION DE
CATASTRO

LOTE 12



LOCALIZACIÓN



ESCALA 1:200

NUM. CAT.	FINCA	TABLAJE	COLONIA	LOCALIDAD	MUNICIPIO	CLASE	USO	
-	N/A	5284	N/A	SEYE	SEYÉ	RUSTICO	SOLAR	
DIBUJÓ:				VALOR DE TERRENO				
				SUPERFICIE	VxHA		VALOR	
JORGE MAUEL CASTRO TEJERO IDC20-CT01				VALOR DE CONSTRUCCION				
				GRUPO	TIPO	Vxm2	SUP.(M2)	VALOR
PERITO VALUADOR:				REVISÓ:				
				VALOR TOTAL DE CONSTRUCCIONES				\$
MERIDA, YUCATAN A 03 DE MARZO DE 2022				VALOR CATASTRAL TOTAL				\$

CAFEZG0aE;T0EG7Nbdicea1P6a6M8Hw6kda+YITrZzE;STL+HrY90;UCD0XnLlkaV9K4M+HwrN7hAvsvAZVLm640F4B0C6MS2476JA;XHC6FwulK3;J186pX4R105+rsEFlw;JVRFS;FB1B;M27NKx6I;XV7M4n35n2;JXWYKk02;0L2LHFT01CH056k+YLut;YvHdRfUJ;NW1890;0p;8j8e+h0mDj;5617;g;CKG6B3L;Pb;73b+U;gpcv;kyaa;xy;10om;TMk;vnr;ky;AJA;Ia;Hf;sc;TVC;2N6o;NFK;0-R38T6o;Y;pu;toky;rvt;ulhs;70m;P;T08T;imv;Pp;+u;MS;2;XZ;H5;J58n+Q=



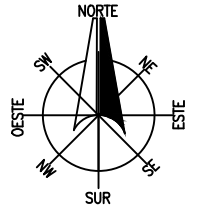


INSEJUPY

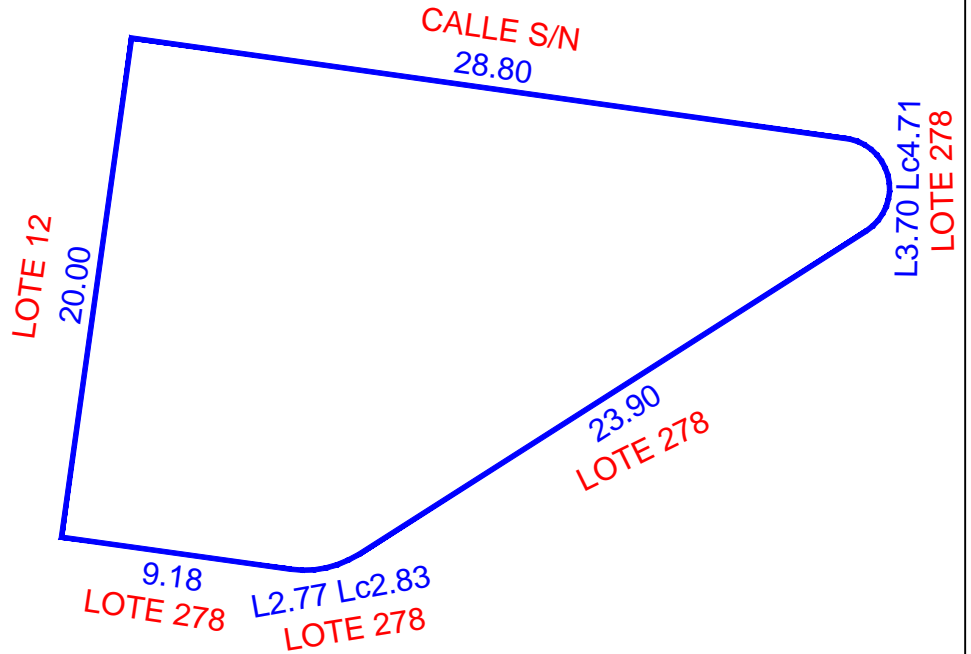
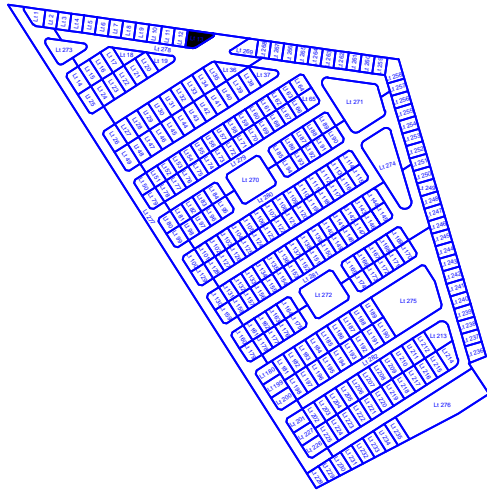
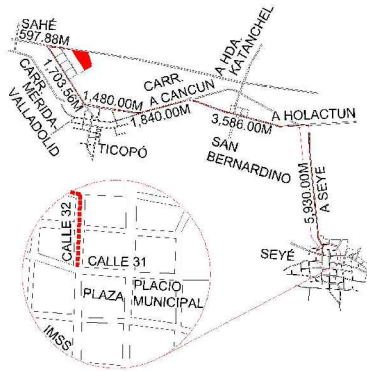
INSTITUTO DE SEGURIDAD JURÍDICA
PATRIMONIAL DE YUCATÁN
2018-2024

DIRECCION DE CATASTRO

LOTE 13



LOCALIZACIÓN



ESCALA 1:300

NUM. CAT.	FINCA	TABLAJE	COLONIA	LOCALIDAD	MUNICIPIO	CLASE	USO		
-	N/A	5285	N/A	SEYE	SEYÉ	RUSTICO	SOLAR		
DIBUJÓ:				VALOR DE TERRENO					
JORGE MAUEL CASTRO TEJERO IDC20-CT01				SUPERFICIE	VxHA	VALOR			
				00-04-40.87 ha		\$			
PERITO VALUADOR:				VALOR DE CONSTRUCCION					
				GRUPO	TIPO	Vxm2	SUP.(M2)	VALOR	
								\$	
								\$	
								\$	
								\$	
REVISÓ:				VALOR TOTAL DE CONSTRUCCIONES					
MERIDA, YUCATAN A 03 DE MARZO DE 2022				VALOR CATASTRAL TOTAL					
				\$					

CAFEZG0aE:TDfG7NbdiceaI9ea8M8Hwika+YITrZz6:STL+HrY90:UCD0XnI, lkaV9K4+HwrN7hAvsAZULm40F4B6C8MS2476JA, XHC6FmULK3, J186pXhR05+rsEFlw:JVRFS\FBIBMM27NK8i
XVTM4n35n2JXWYKk02ioL2VFT01CH056Bk+YLut/YvHdRfUTNW1890gpbj8ve+h0mDjyG617gCK6B3LPh75h+UgpcvkiyaAYxyl0omTMk-vnrjyKcJAIAhFscTCV2N60NXFK+0R38T6o
YppuJokyrwrluhs70mPT08TImvPp-uu+MSZ:AZZHSJ8n+Q==





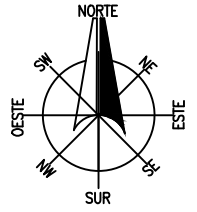
INSEJUPY

INSTITUTO DE SEGURIDAD JURÍDICA
PATRIMONIAL DE YUCATÁN

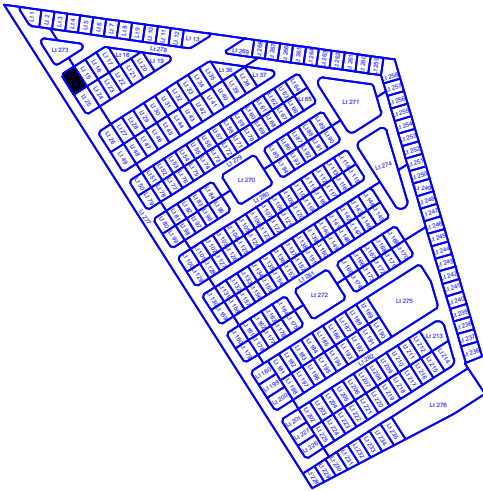
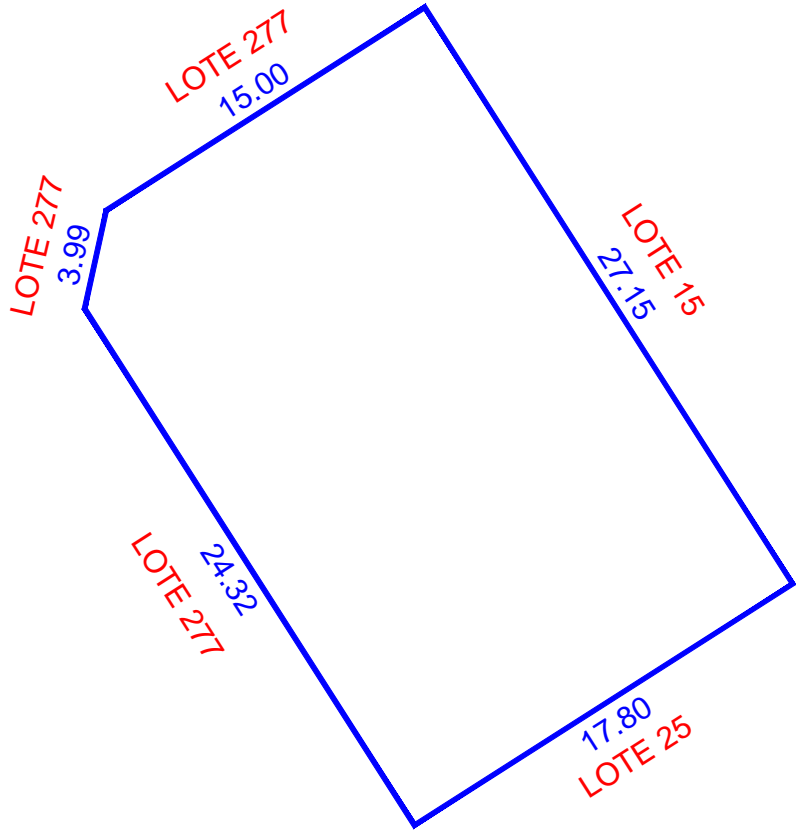
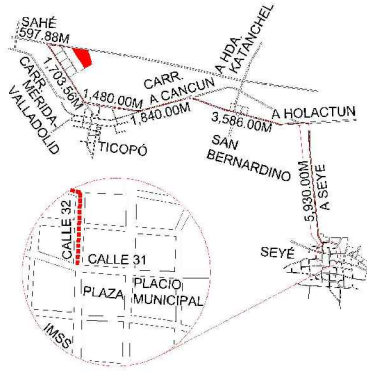
2018-2024

DIRECCION DE
CATASTRO

LOTE 14



LOCALIZACIÓN



ESCALA 1:300

NUM. CAT.	FINCA	TABLAJE	COLONIA	LOCALIDAD	MUNICIPIO	CLASE	USO	
-	N/A	5286	N/A	SEYE	SEYÉ	RUSTICO	SOLAR	
DIBUJÓ:				VALOR DE TERRENO				
				SUPERFICIE	VxHA		VALOR	
JORGE MAUEL CASTRO TEJERO IDC20-CT01				VALOR DE CONSTRUCCION				
				GRUPO	TIPO	Vxm2	SUP.(M2)	VALOR
PERITO VALUADOR:				REVISÓ:				
				VALOR TOTAL DE CONSTRUCCIONES				\$
MERIDA, YUCATAN A 03 DE MARZO DE 2022				VALOR CATASTRAL TOTAL				\$

CAE72G9aE;T0EG7Nbdicea;Ipea;B8Hw;idca+YITrZzE;STL;v;HrY9Q;llk;idV9K;M+H;v;P;7;A;v;v;AZ;L;M;4;0;F;B;C;R;M;S;2;7;6;A;X;H;C;G;F;w;L;K;3;J;B;B;Q;X;H;R;D;E;+r;E;F;w;D;R;F;S;F;B;B;M;2;7;N;K;X;6;I;X;T;M;4;N;3;S;2;J;X;W;K;K;O;2;O;L;L;V;T;O;I;C;H;O;B;B;K;+Y;L;U;T;Y;v;H;D;R;A;U;T;N;W;1;B;9;0;g;B;J;B;e;+m;0;M;D;J;G;6;6;7;g;C;K;G;B;3;L;P;B;7;B;+U;g;h;C;v;I;Y;S;A;X;Y;I;0;0;M;T;M;K;+v;h;Y;K;J;A;I;A;B;H;F;S;C;T;V;C;2;N;6;0;N;X;F;K;+O;R;3;B;T;6;Y;P;u;L;O;K;Y;v;T;U;H;S;7;0;M;P;T;0;8;T;I;M;X;P;P;+u;+M;S;2;+Z;2;H;S;J;B;8;+Q;=





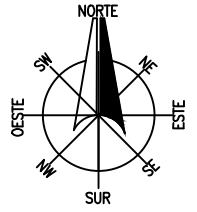
INSEJUPY

INSTITUTO DE SEGURIDAD JURÍDICA
PATRIMONIAL DE YUCATÁN

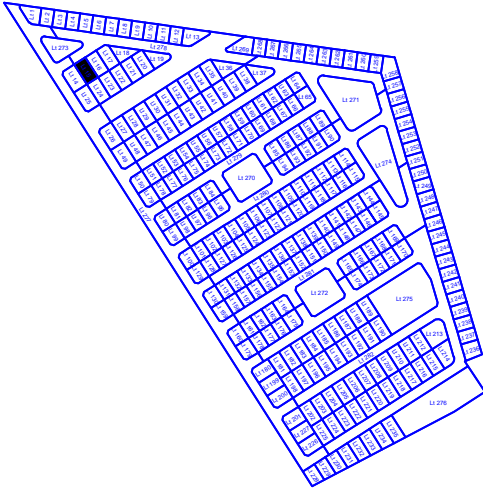
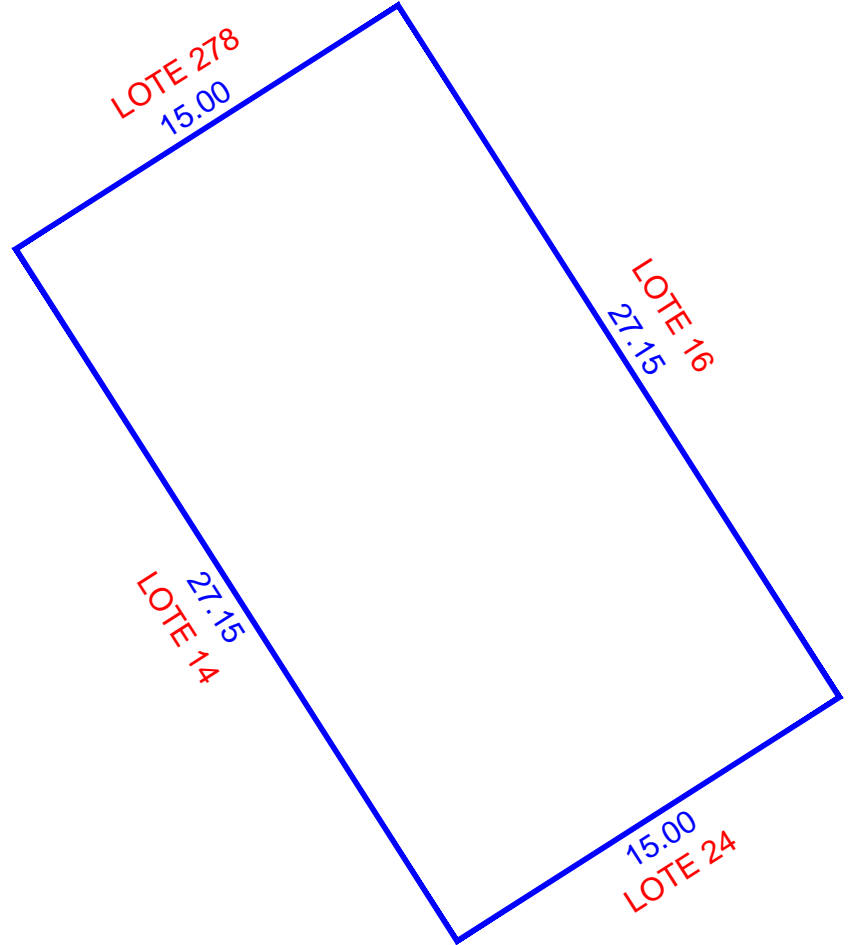
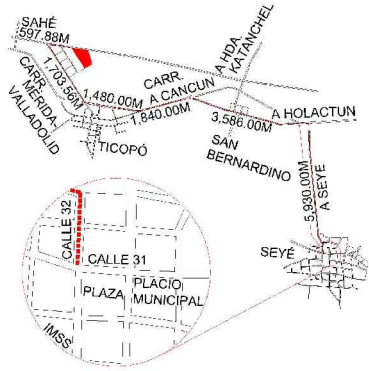
2018-2024

DIRECCION DE
CATASTRO

LOTE 15



LOCALIZACIÓN



ESCALA 1:250

NUM. CAT.	FINCA	TABLAJE	COLONIA	LOCALIDAD	MUNICIPIO	CLASE	USO	
-	N/A	5287	N/A	SEYE	SEYÉ	RUSTICO	SOLAR	
DIBUJÓ:				VALOR DE TERRENO				
				SUPERFICIE	VxHA	VALOR		
JORGE MAUEL CASTRO TEJERO IDC20-CT01				00-04-07.25 ha		\$		
				VALOR DE CONSTRUCCION				
PERITO VALUADOR:		REVISÓ:		GRUPO	TIPO	Vxm2	SUP.(M2)	VALOR
MERIDA, YUCATAN A 03 DE MARZO DE 2022								\$
								\$
								\$
								\$
								\$
				VALOR TOTAL DE CONSTRUCCIONES		\$		
				VALOR CATASTRAL TOTAL		\$		

CAFEZG0aC;T0E7nbdicea1P6a6m8MfWkida+YITrzEz6;STL+HrY90;UC0DXnLlkaV9K4M+HwrN7hAvsvAZULm40F4B6C6MS2476JA;XHC6FwuLk3;J186pX4Rt05+rsF1w;JVRFS;FBIB;M27NKx6I;XV;TM4n35n2;JXWYKk02;0L2LHFT01CH056k+YLut;YvH0rRtU;NW1890;0p;8j8e+hm0mD);y6617;g;CKG683L;Pb;73b+U;gpcv1kysa;xyi;0comTMk-vnr;ky;C;A;IA;H;Fsc;TVC2;260;NFKC+0R38T6o;Y;pu;tokyrvr;ulhs;70m;P;T08T;imv;Pp+u+MS;2;AZ2;H5;J58n+Q=





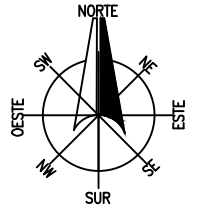
INSEJUPY

INSTITUTO DE SEGURIDAD JURÍDICA
PATRIMONIAL DE YUCATÁN

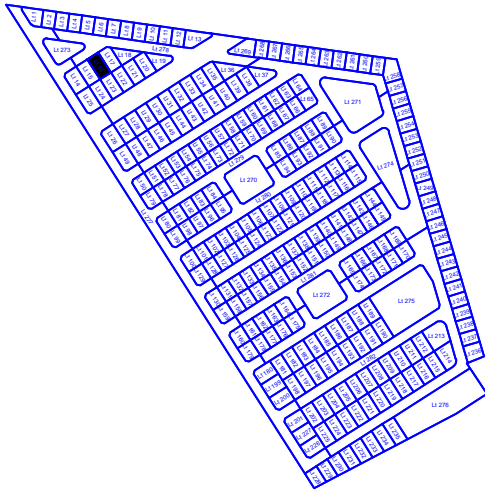
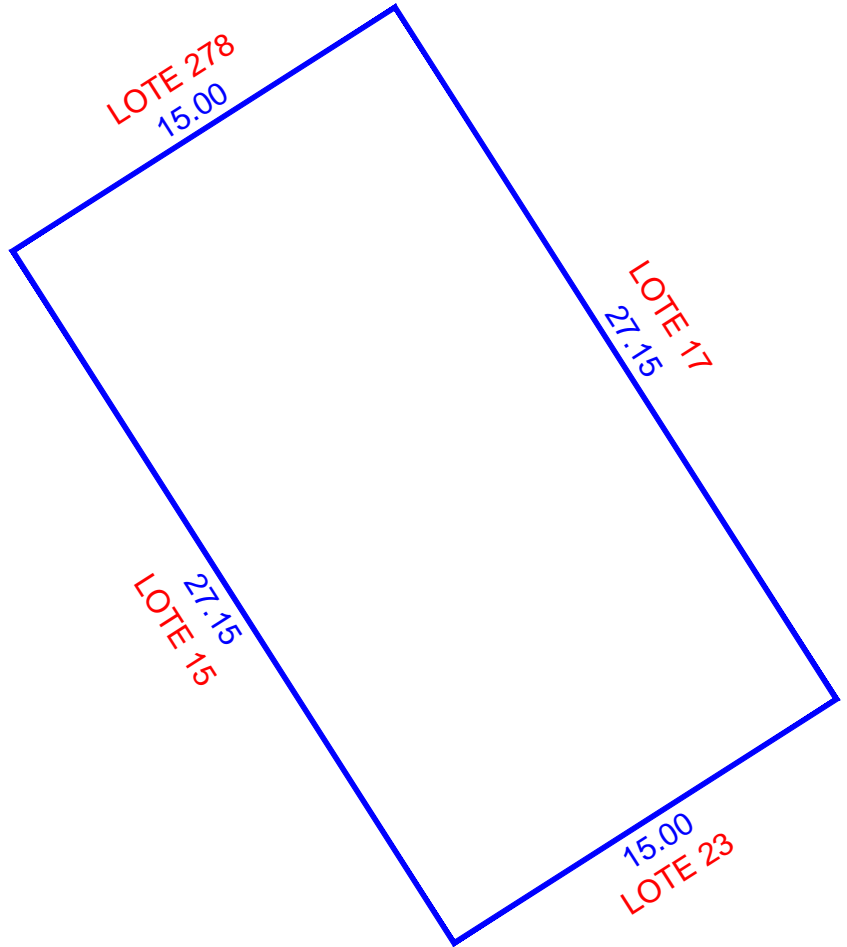
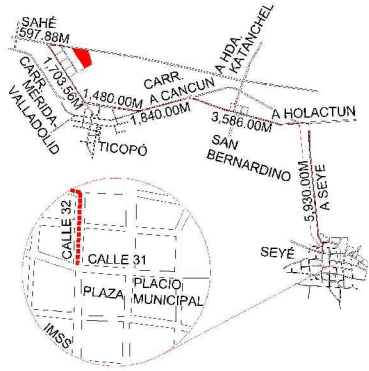
2018-2024

DIRECCION DE
CATASTRO

LOTE 16



LOCALIZACIÓN



ESCALA 1:250

NUM. CAT.	FINCA	TABLAJE	COLONIA	LOCALIDAD	MUNICIPIO	CLASE	USO
-	N/A	5288	N/A	SEYE	SEYÉ	RUSTICO	SOLAR
DIBUJÓ:				VALOR DE TERRENO			
				SUPERFICIE	VxHA		VALOR
JORGE MAUEL CASTRO TEJERO IDC20-CT01				VALOR DE CONSTRUCCION			
				GRUPO	TIPO	Vxm2	SUP.(M2)
PERITO VALUADOR:				REVISÓ:			
				VALOR TOTAL DE CONSTRUCCIONES			
MERIDA, YUCATAN A 03 DE MARZO DE 2022				VALOR CATASTRAL TOTAL			

CAFEZG0aE;T0E7G7nd0caE1P6a0m8MhWkda+YITrZf6;STL+HrY90;UC0DXnLlkaV9K9M+HwrN7hAvsvAZULm640F4B0C6MS2476JA;XHC6FwuLk3;J186pX4R105+rsF1w;JVRFS;FB1B;M27NKx6I;XV;TM4n35n2;JXWYKk02;0L2LHT01CH056k+YLut;YvH0r8U;TW1890;0p;8j8e+h0m0D;Y6617;g;CKG683L;Pb;73b+U;gpnCv1kysA;Xy;10omTMk-vnrj;KJAJA;Hfsc;TVC2;260;NFK+0;R38T6o;Y;pu;tokyrvr;ulhs;70m;T08T;imv;Pp+u+MS;2;AZ2;H5;J58n+Q=



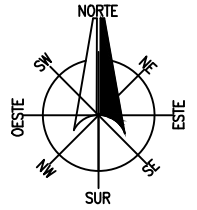


INSEJUPY

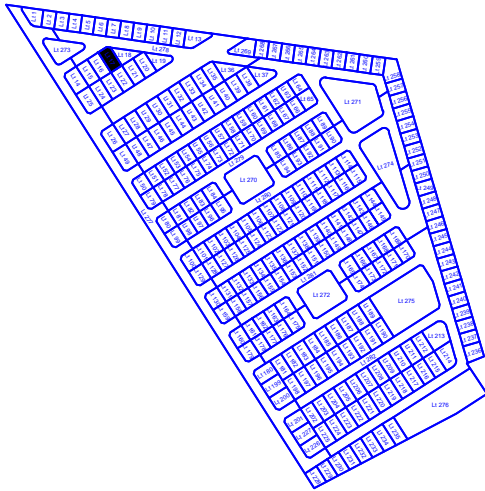
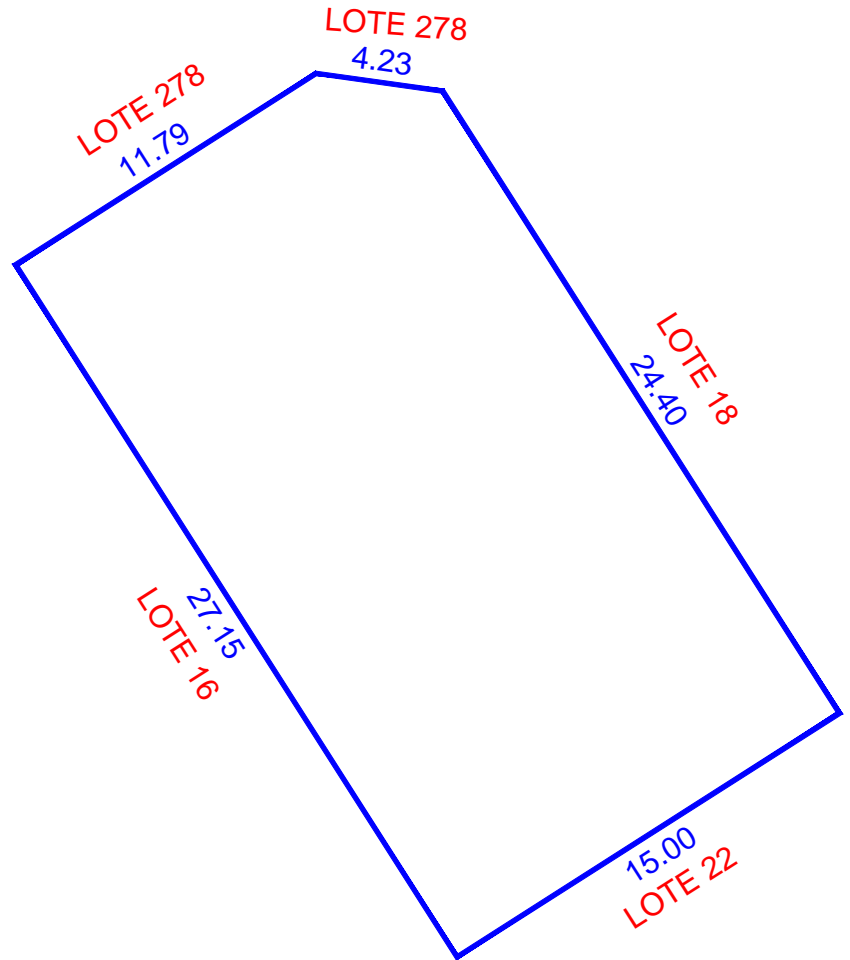
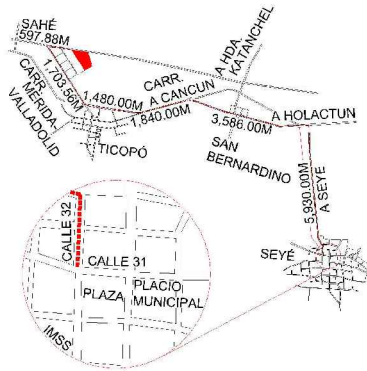
INSTITUTO DE SEGURIDAD JURÍDICA
PATRIMONIAL DE YUCATÁN
2018-2024

DIRECCION DE
CATASTRO

LOTE 17



LOCALIZACIÓN



ESCALA 1:250

NUM. CAT.	FINCA	TABLAJE	COLONIA	LOCALIDAD	MUNICIPIO	CLASE	USO	
-	N/A	5289	N/A	SEYE	SEYÉ	RUSTICO	SOLAR	
DIBUJÓ:				VALOR DE TERRENO				
				SUPERFICIE	VxHA		VALOR	
JORGE MAUEL CASTRO TEJERO IDC20-CT01				VALOR DE CONSTRUCCION				
				GRUPO	TIPO	Vxm2	SUP.(M2)	VALOR
PERITO VALUADOR:				REVISÓ:				
				VALOR TOTAL DE CONSTRUCCIONES				\$
MERIDA, YUCATAN A 03 DE MARZO DE 2022				VALOR CATASTRAL TOTAL				\$

CAE72G9aE:TOE7G7nbdiceat19eaamb8MhWkida+YITrzEz5TLvHrY9Q:llkaV9K9M+HwrN7hAvsvAZULm40F4B6C6MS2476JA XHC6FwulK3JIB6pX4RH05+rsEFlwJVRFSFBFBMMZ7NKx6I
XVTM4n35n2JXWYKk02ioL2VFT01CH056Bk+YLutYvH0rRlUTNW1890qy8j8ve+h0m0Djy6617gCKG6B3LPh78n+UjgnCvlysa7xyj0comTMk-vnrjyKJAJAbHfscTVC22N60NFK+0R38T6o
YppuJokyrwrluhs70mPT08TImvPp+u+MS2:AZ2H5J8n+Q==





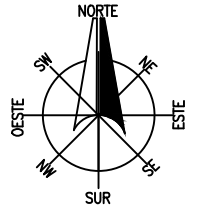
INSEJUPY

INSTITUTO DE SEGURIDAD JURÍDICA
PATRIMONIAL DE YUCATÁN

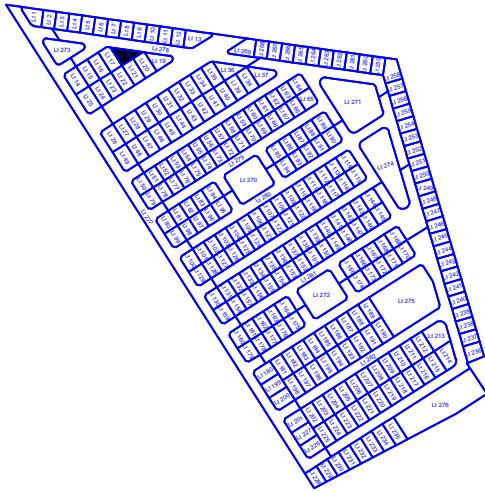
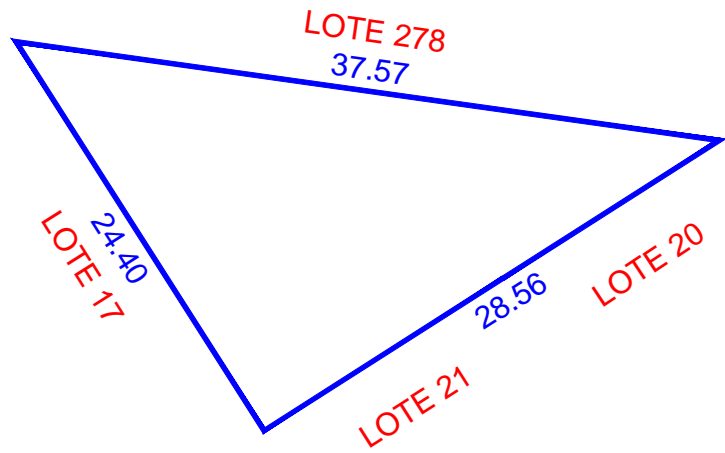
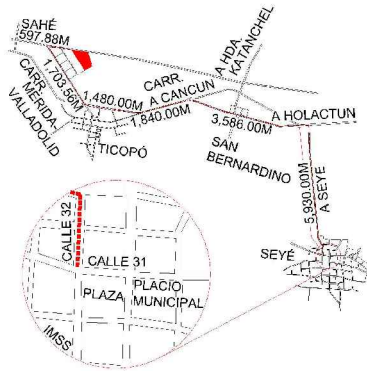
2018-2024

DIRECCION DE
CATASTRO

LOTE 18



LOCALIZACIÓN



ESCALA 1:400

NUM. CAT.	FINCA	TABLAJE	COLONIA	LOCALIDAD	MUNICIPIO	CLASE	USO	
-	N/A	5290	N/A	SEYE	SEYÉ	RUSTICO	SOLAR	
DIBUJÓ:				VALOR DE TERRENO				
				SUPERFICIE	VxHA		VALOR	
JORGE MAUEL CASTRO TEJERO IDC20-CT01				VALOR DE CONSTRUCCION				
				GRUPO	TIPO	Vxm2	SUP.(M2)	VALOR
PERITO VALUADOR:				REVISÓ:				
				VALOR TOTAL DE CONSTRUCCIONES				\$
MERIDA, YUCATAN A 03 DE MARZO DE 2022				VALOR CATASTRAL TOTAL				\$

CAE72G9aE:TOE7nhdiceat19ea0m8MfWkida+YITrZfz:STL+HrY90:UCD0XnLlkaV9K4M+HwrN7hAvsvAZULm40F4B6C6MS2476JA XHC6FmUk3JIB6pX4Rt05+rsFtkVJRF5FBJBMM7NKx6I
 XVTM4n35n2JXWYKk02ioL2LHFT01CH056k+YLutYvH0rftJTW18900p9j8jve+h0mDjyG617gCKG6B3LPh73b+UjgnCvlysa7xyi0omTMk-vnrjyKJAJABHfsc:TVc2N60NFK+0R38T6o
 YppuJokyrwrluhs70mPT08TImvPp+u+MS2:AZZHSJ8n+Q=





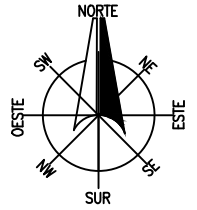
INSEJUPY

INSTITUTO DE SEGURIDAD JURÍDICA
PATRIMONIAL DE YUCATÁN

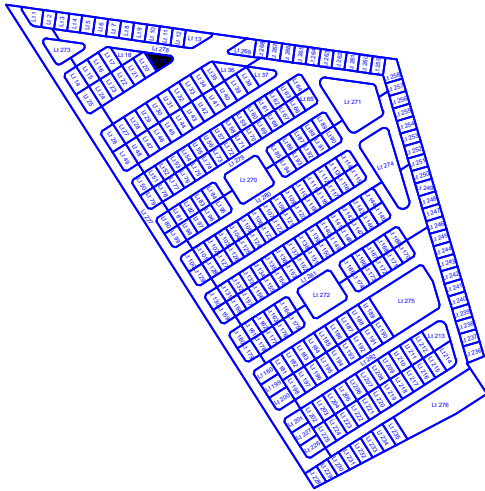
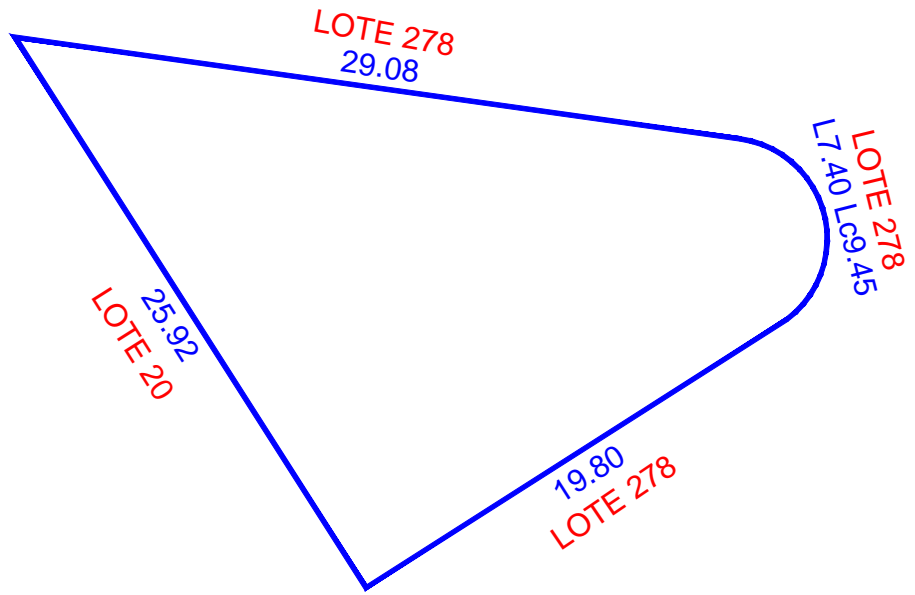
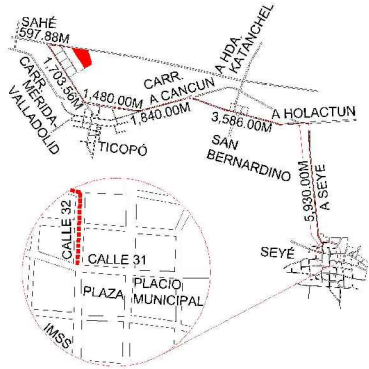
2018-2024

DIRECCION DE
CATASTRO

LOTE 19



LOCALIZACIÓN



ESCALA 1:300

NUM. CAT.	FINCA	TABLAJE	COLONIA	LOCALIDAD	MUNICIPIO	CLASE	USO	
-	N/A	5291	N/A	SEYE	SEYÉ	RUSTICO	SOLAR	
DIBUJÓ:				VALOR DE TERRENO				
				SUPERFICIE	VxHA	VALOR		
JORGE MAUEL CASTRO TEJERO IDC20-CT01				VALOR DE CONSTRUCCION				
				GRUPO	TIPO	Vxm2	SUP.(M2)	VALOR
PERITO VALUADOR:				REVISÓ:				
				VALOR TOTAL DE CONSTRUCCIONES				\$
MERIDA, YUCATAN A 03 DE MARZO DE 2022				VALOR CATASTRAL TOTAL				\$

CAE72G9aE;T0E7nhdicea;Ipea;am8Mfhwkda+YITrZzE;STL;vHv9Q;XVTMAn35n2;JXWVKK02;oiL2LVTFOI0CH056k+YLUt;YvHdRfUJ;NW1890;opj8jve+h0mDj;v6617;gCKG683L;Pb;73b+UjgnCvIySa;7xyI0omTMk-vnrjy;KJAJAbHfsc;TVC2N6oNXFK+0R38T6o;Ypp;tokyrvr;ulhs;70m;T08T;imv;Pp+u+MS;2;AZ2;H5;J8n+Q=





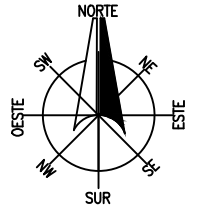
INSEJUPY

INSTITUTO DE SEGURIDAD JURÍDICA
PATRIMONIAL DE YUCATÁN

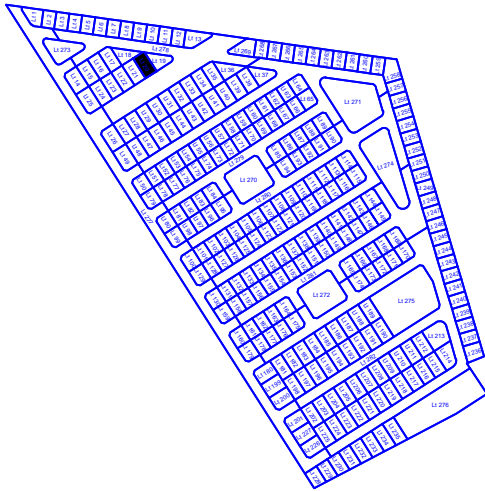
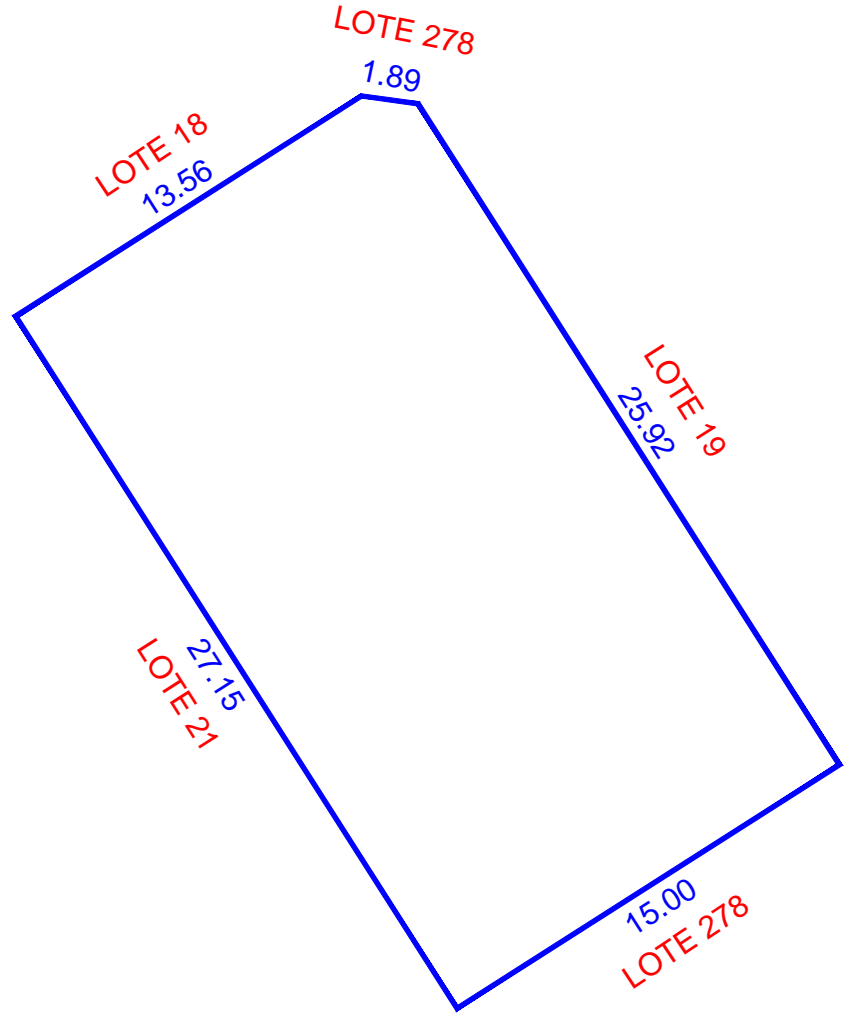
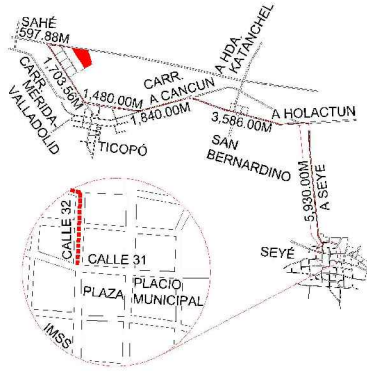
2018-2024

DIRECCION DE
CATASTRO

LOTE 20



LOCALIZACIÓN



ESCALA 1:250

NUM. CAT.	FINCA	TABLAJE	COLONIA	LOCALIDAD	MUNICIPIO	CLASE	USO	
-	N/A	5292	N/A	SEYE	SEYÉ	RUSTICO	SOLAR	
DIBUJÓ:				VALOR DE TERRENO				
				SUPERFICIE	VxHA		VALOR	
JORGE MAUEL CASTRO TEJERO IDC20-CT01				VALOR DE CONSTRUCCION				
				GRUPO	TIPO	Vxm2	SUP.(M2)	VALOR
PERITO VALUADOR:				REVISÓ:				\$
								\$
MERIDA, YUCATAN A 03 DE MARZO DE 2022				VALOR TOTAL DE CONSTRUCCIONES				\$
				VALOR CATASTRAL TOTAL				\$

CAFEZG0aC:TDIEG7Nbdicea1P6a0m8MhWkda+YITrzef5TLvHrY90L...
XVTM4n35n2JXWYKk02ioL2LHFT01CH056Bk+YLutYvHdRfUTNW18900p9j8j8e+h0m0DjyG617gCKG683LPh75n+UgpnCvlyxayxyl0omTMk-vnrjyKJAJAbHfscTVC2260NFKC+0R38T6o
YppuJokyrwrluhs70mPT08TImvPp+u+MSZ2XZ2H5J8n+Q==





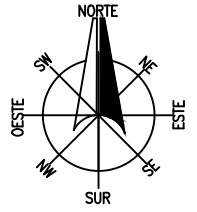
INSEJUPY

INSTITUTO DE SEGURIDAD JURÍDICA
PATRIMONIAL DE YUCATÁN

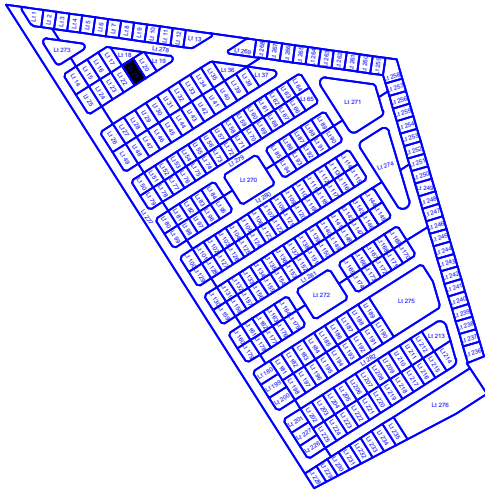
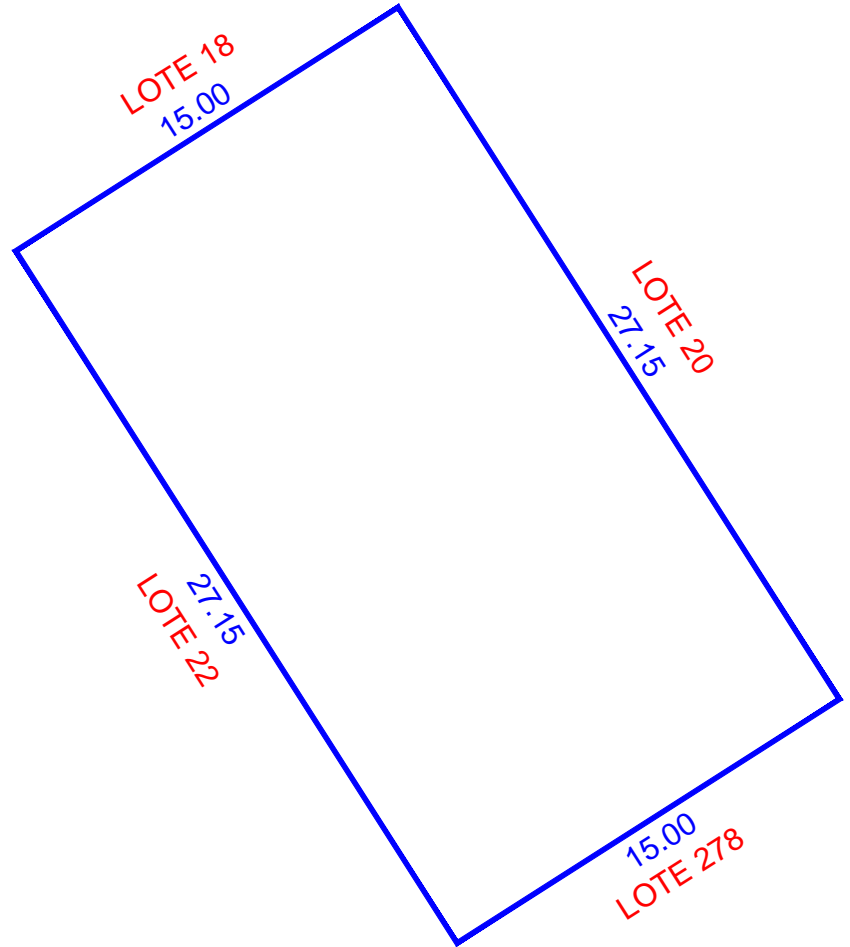
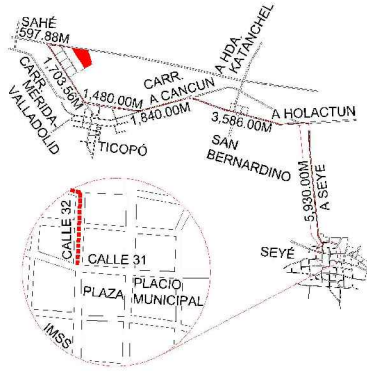
2018-2024

DIRECCION DE
CATASTRO

LOTE 21



LOCALIZACIÓN



ESCALA 1:250

NUM. CAT.	FINCA	TABLAJE	COLONIA	LOCALIDAD	MUNICIPIO	CLASE	USO	
-	N/A	5293	N/A	SEYE	SEYÉ	RUSTICO	SOLAR	
DIBUJÓ:				VALOR DE TERRENO				
				SUPERFICIE	VxHA		VALOR	
JORGE MAUEL CASTRO TEJERO IDC20-CT01				VALOR DE CONSTRUCCION				
				GRUPO	TIPO	Vxm2	SUP.(M2)	VALOR
PERITO VALUADOR:				REVISÓ:				
				VALOR TOTAL DE CONSTRUCCIONES				\$
MERIDA, YUCATAN A 03 DE MARZO DE 2022				VALOR CATASTRAL TOTAL				\$

CAFEZG0aC:TDIEG7nbdieaE1P6a0m8MhWkda+YITrZ6:STL+HrY90:UIC0DXnLlkaV9K4+HwrN7hAvsvAZULm40F4B6C6MS2476JA XHC6FwulK3JIB6pX4Rt05+r5F1wJVRFSFBPMMZ7NKx6I
XVTM4n35n2JXWYKk02ioL2LHFT01CH056k+YLUtYvHdRfUJTW18900p9j8jve+h0mDjyG617gCKG683LPh73b+UjgnCvlysaYxyI0omTMk-vnrjyKJAJABHfscTVC2N60NFKC+0R38T6o
YppuJokyrwrluhs70mPT08TImvPp+u+MSZ:AZZHSJ8n+Q==





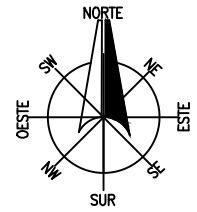
INSEJUPY

INSTITUTO DE SEGURIDAD JURÍDICA PATRIMONIAL DE YUCATÁN

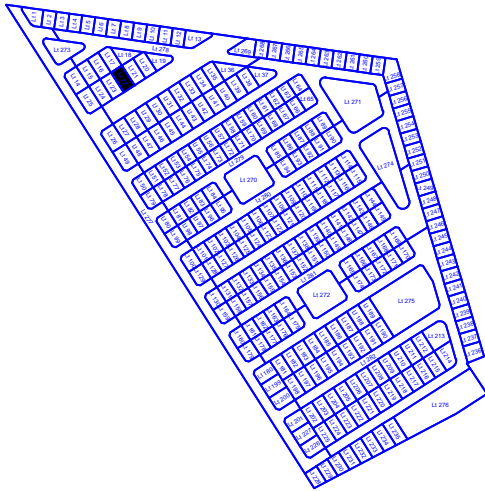
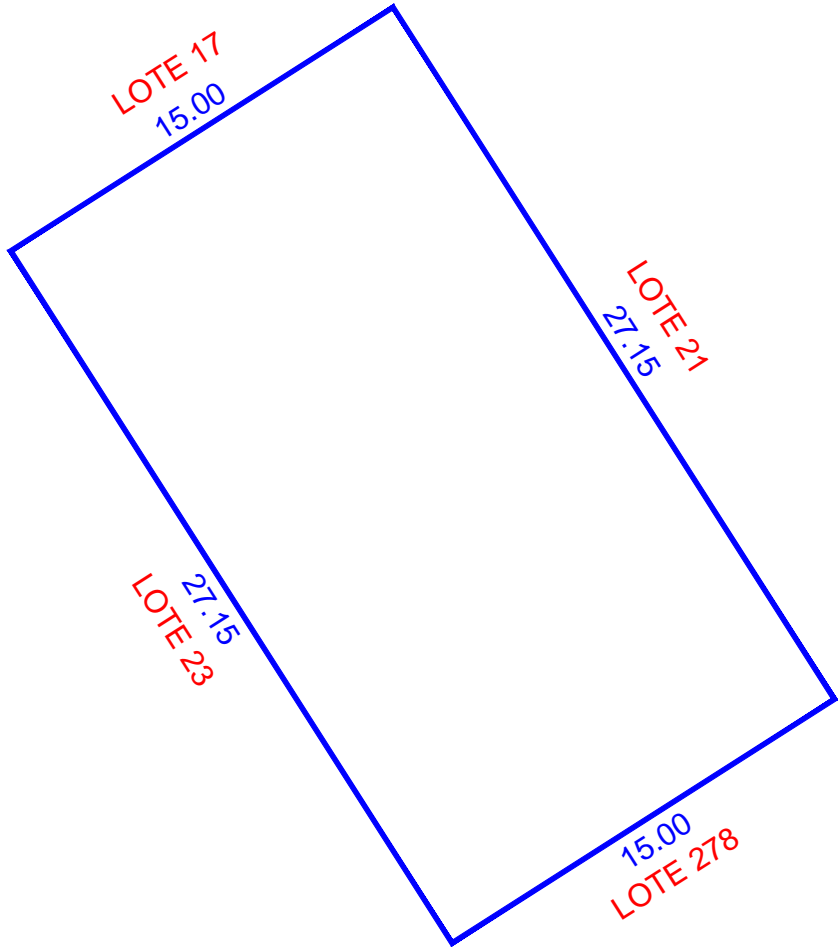
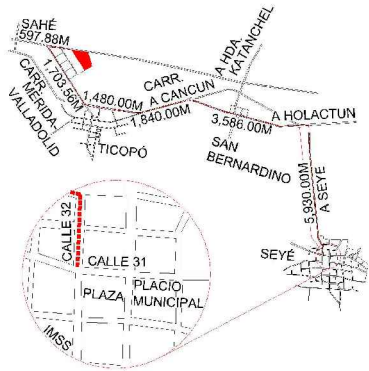
2018-2024

DIRECCION DE CATASTRO

LOTE 22



LOCALIZACIÓN



ESCALA 1:250

NUM. CAT.	FINCA	TABLAJE	COLONIA	LOCALIDAD	MUNICIPIO	CLASE	USO			
-	N/A	5294	N/A	SEYE	SEYÉ	RUSTICO	SOLAR			
DIBUJÓ:				VALOR DE TERRENO						
				SUPERFICIE	VxHA		VALOR			
JORGE MAUEL CASTRO TEJERO IDC20-CT01				00-04-07.25 ha		\$				
				VALOR DE CONSTRUCCION						
				GRUPO	TIPO	Vxm2	SUP. (M2)	VALOR		
								\$		
								\$		
								\$		
								\$		
								\$		
PERITO VALUADOR:		REVISÓ:		VALOR TOTAL DE CONSTRUCCIONES		\$				
MERIDA, YUCATAN A 03 DE MARZO DE 2022				VALOR CATASTRAL TOTAL						
						\$				

CAFEZGbaE:TOEG7nbdicea1Peaamb8MhWkida+YITrZfzSTL+HrY9QJ...
XVTMAn35n2JXWVKK02ioL2LHFT0I0CH056Bk+YLUtYvHdRfUJTW1890o9j8j8e+h0mDjyG617gCKG83LPh73b+UjgnCvlysaYxyI0omTMk-vnrjyKJAJAbHfscTVC2N6oNXFKC+0R38T6o
YppuJokyrwrluhs70mPT08TImvPp+u+MSZ2XZ2H5J8n+Q==





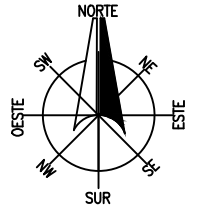
INSEJUPY

INSTITUTO DE SEGURIDAD JURÍDICA
PATRIMONIAL DE YUCATÁN

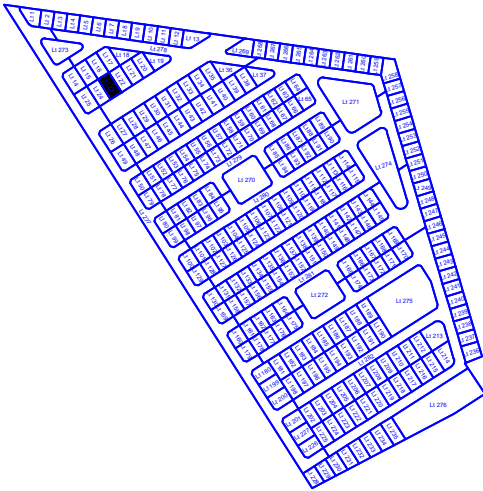
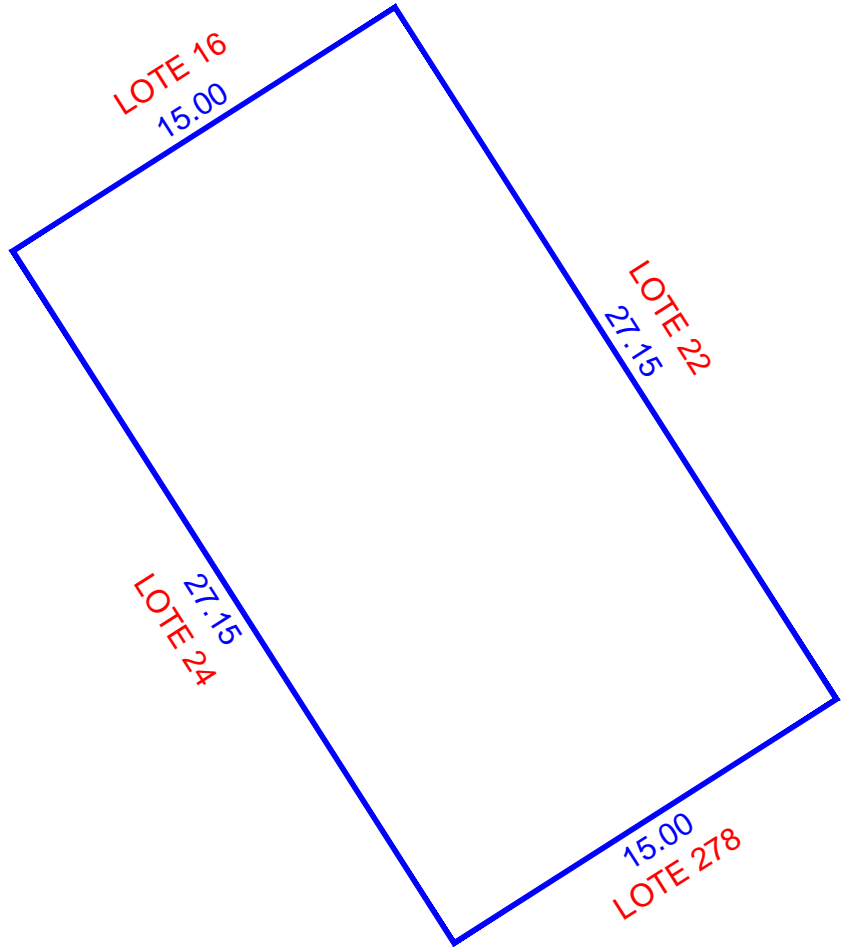
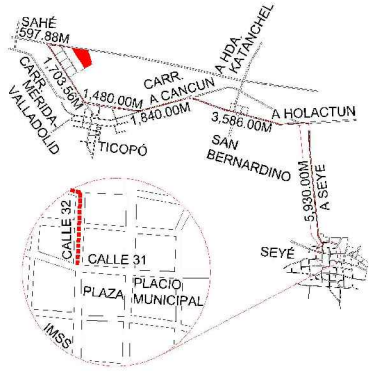
2018-2024

DIRECCION DE
CATASTRO

LOTE 23



LOCALIZACIÓN



ESCALA 1:250

NUM. CAT.	FINCA	TABLAJE	COLONIA	LOCALIDAD	MUNICIPIO	CLASE	USO	
-	N/A	5295	-	SEYE	SEYÉ	RUSTICO	SOLAR	
DIBUJÓ:				VALOR DE TERRENO				
				SUPERFICIE	VxHA		VALOR	
JORGE MAUEL CASTRO TEJERO IDC20-CT01				VALOR DE CONSTRUCCION				
				GRUPO	TIPO	Vxm2	SUP.(M2)	VALOR
PERITO VALUADOR:				REVISÓ:				
				VALOR TOTAL DE CONSTRUCCIONES				\$
MERIDA, YUCATAN A 03 DE MARZO DE 2022				VALOR CATASTRAL TOTAL				\$

CAFEZG0aE;T0E7G7nbdicea1P6a6m8MhWkda+YITrzEz6;STL+HhY90;UC0DXnLlkaV9K9M+Hv9rN7hAvsvAZULm640F4B6C6MS2476JA;XHC6FwuLk3;J186pX4Rt05+rsF1w;JVRFS;FBIB;M27NKx6I;XV;TM4n35n2;JXWYKk02;0L2LHFT01CH056k+YLUt;YvHdRfUJ;NW1890;0p;8j8e+h0mDl;Y6617;g;CKG683L;Pb;73b+U;g;ncvlysa;xy;10omTMk;vnr;ky;C;A;I;A;H;F;sc;T;VC;2;N60;NFK;0;R38T6o;Y;pu;toky;rvt;ulhs;70m;P;T08T;imv;Pp;+u;MS;2;AZ2;H5;J58n+Q==





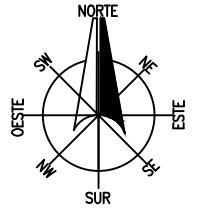
INSEJUPY

INSTITUTO DE SEGURIDAD JURÍDICA
PATRIMONIAL DE YUCATÁN

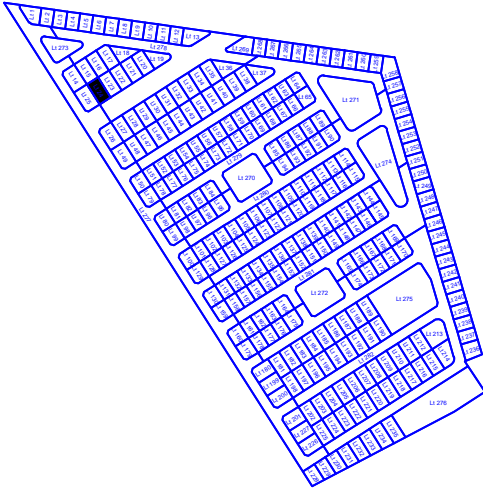
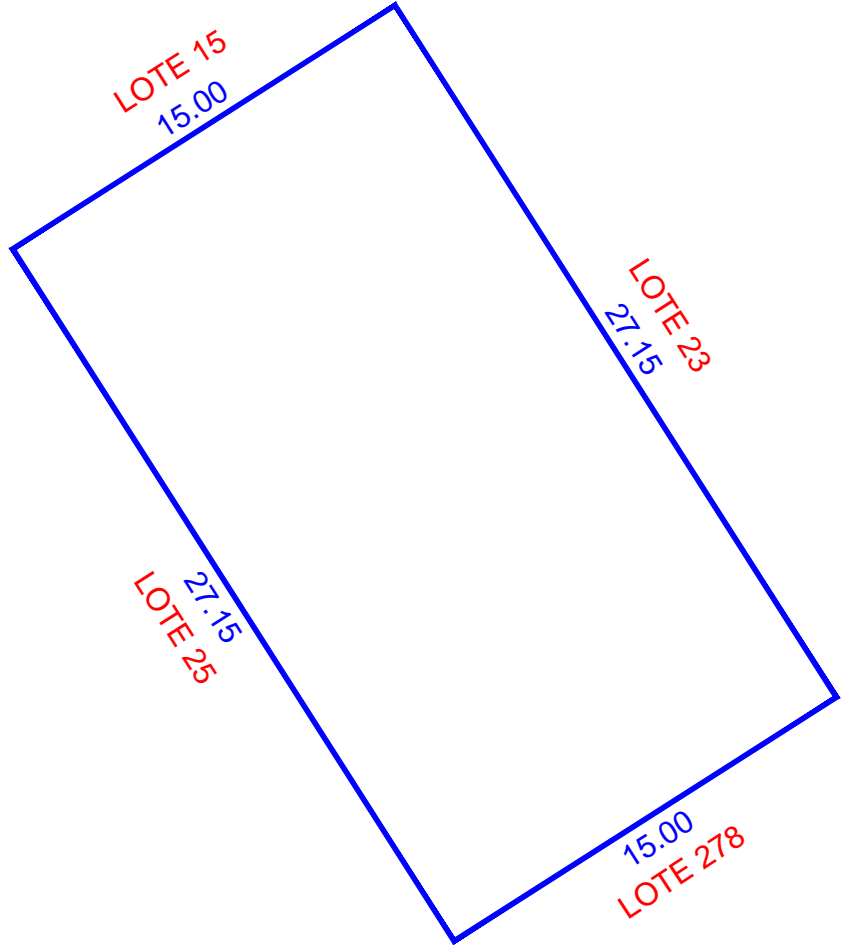
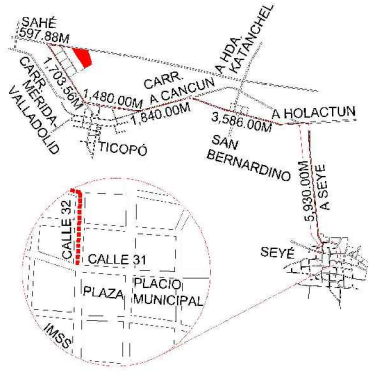
2018-2024

DIRECCION DE
CATASTRO

LOTE 24



LOCALIZACIÓN



ESCALA 1:250

NUM. CAT.	FINCA	TABLAJE	COLONIA	LOCALIDAD	MUNICIPIO	CLASE	USO	
-	N/A	5296	N/A	SEYE	SEYÉ	RUSTICO	SOLAR	
DIBUJÓ:				VALOR DE TERRENO				
				SUPERFICIE	VxHA	VALOR		
JORGE MAUEL CASTRO TEJERO IDC20-CT01				00-04-07.25 ha		\$		
				VALOR DE CONSTRUCCION				
PERITO VALUADOR:		REVISÓ:		GRUPO	TIPO	Vxm2	SUP.(M2)	VALOR
MERIDA, YUCATAN A 03 DE MARZO DE 2022								\$
								\$
								\$
								\$
								\$
				VALOR TOTAL DE CONSTRUCCIONES		\$		
				VALOR CATASTRAL TOTAL		\$		

CAFEZG0aE:TOE7nhdicea1P6a6m8MhWkda+YITrZzE:STL+HrY9Q:llkaV9K4M+HwrN7hAvsvAZULm40F4B6C6MS2476JA.XHC6FwuLk3.J186pX4R105+rsF1wJvRF5FBJBMMZ7NKx6I
XVTM4n35n2JXWYKk02ioL2LVTFO1CH056Bk+YLUtYvHdRfUTNW1890qy8j8e+h0mDjyG617gCKG6B3LPh73b+UgpnCv1kysaYxyl0omTMk-vnrjyKJAJABHfscTVC2N60NFKC+0R38T6o
YppuJokyrwTulhs70mPT08TImvPp+u+MSZ:AZZHSJ8n+Q==





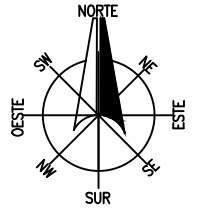
INSEJUPY

INSTITUTO DE SEGURIDAD JURÍDICA
PATRIMONIAL DE YUCATÁN

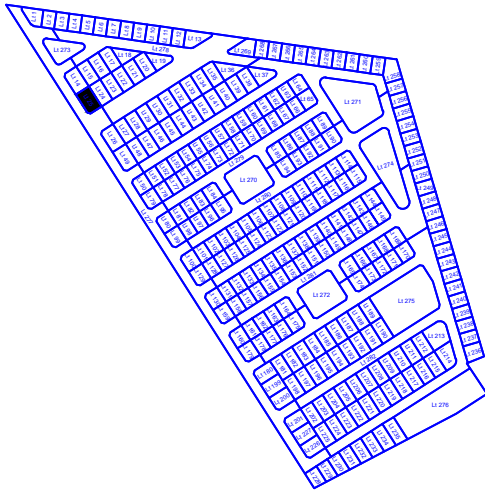
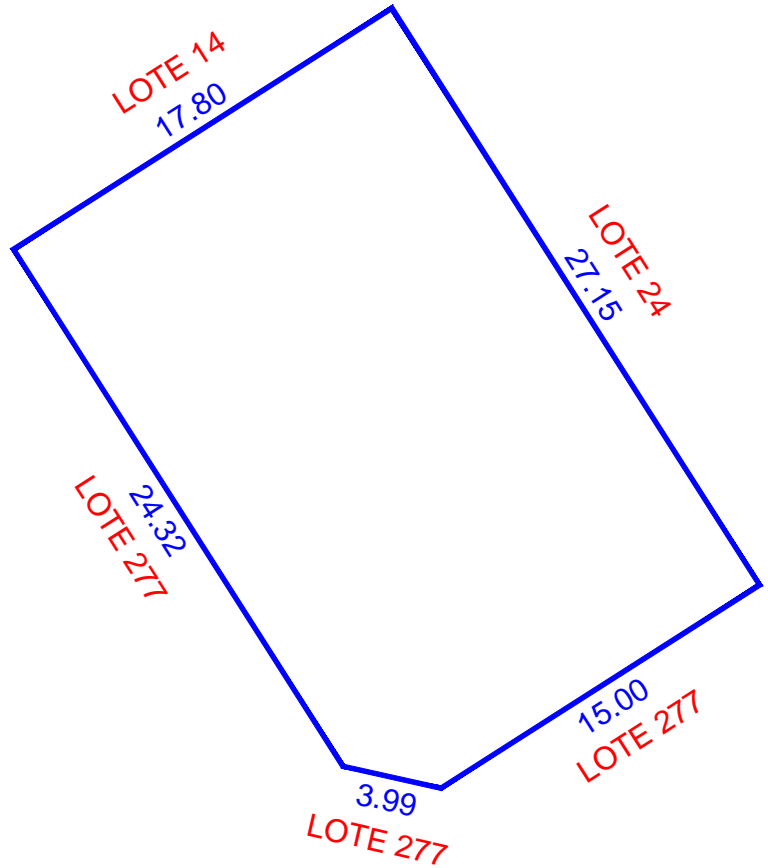
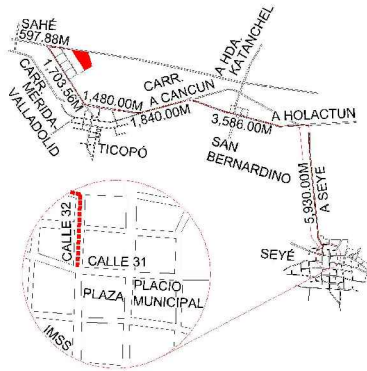
2018-2024

DIRECCION DE
CATASTRO

LOTE 25



LOCALIZACIÓN



ESCALA 1:300

NUM. CAT.	FINCA	TABLAJE	COLONIA	LOCALIDAD	MUNICIPIO	CLASE	USO	
-	N/A	5297	N/A	SEYE	SEYÉ	RUSTICO	SOLAR	
DIBUJÓ:				VALOR DE TERRENO				
				SUPERFICIE	VxHA		VALOR	
JORGE MAUEL CASTRO TEJERO IDC20-CT01				VALOR DE CONSTRUCCION				
				GRUPO	TIPO	Vxm2	SUP.(M2)	VALOR
PERITO VALUADOR:				REVISÓ:				
				VALOR TOTAL DE CONSTRUCCIONES				\$
MERIDA, YUCATAN A 03 DE MARZO DE 2022				VALOR CATASTRAL TOTAL				\$

CAE72G9aE;T0E7Nbdicea1P6a6m8Mf6wika+YITrZ6;STL+H9Y90;UC0DXnLlkaV9K4+HwrP7hAvsvAZULm640F4B6C6MS2476JA;XHC6FmUk3;J186pX4R105+r5F1w;JVF8F5FB8M27NKx6I;XV7M4n35n2;JXWYKk02;0i2L;VFT01CH056k+YLUt;YvH0r8UJ;NW1890;0p;8j8e+h0mD;Y6617;g;CKG683L;Pb;75h+U;g;ncV;lysa;xy;10omTMk;vnr;ky;C;A;IA;H;F;sc;T;VC;2;N6;0N;K;C;+0;R;38;T6;Y;pu;toky;rvt;ulhs;70m;P;T08;T;im;Pp;+u+MS;2;AZ;Z;H;5;8n+Q==



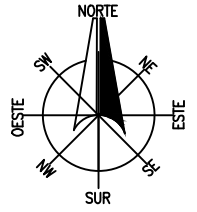


INSEJUPY

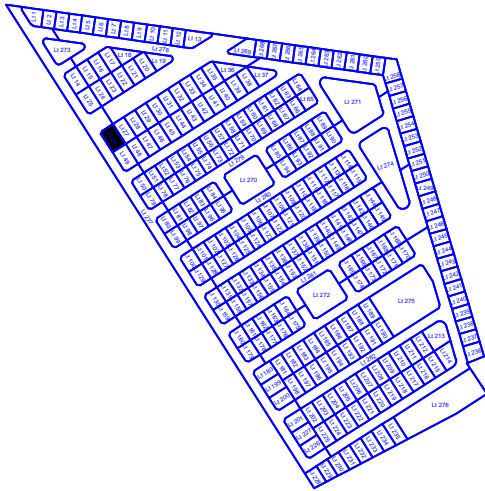
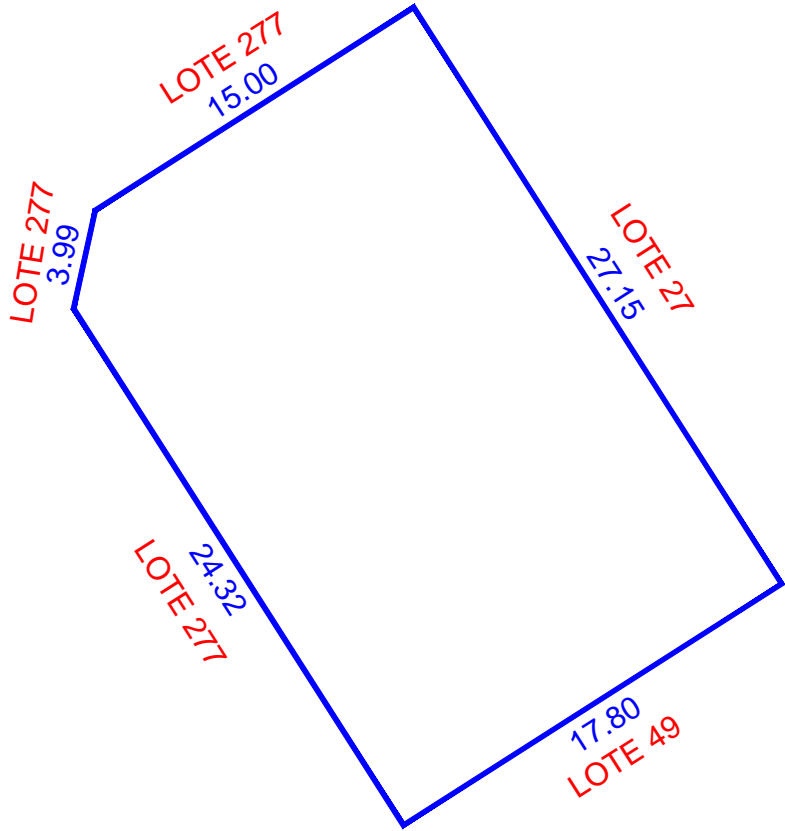
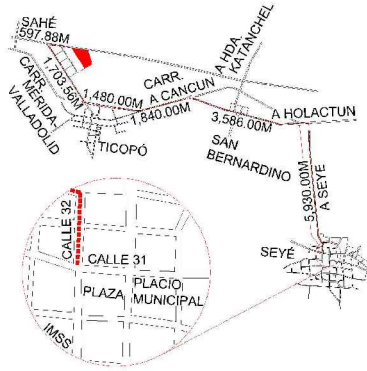
INSTITUTO DE SEGURIDAD JURIDICA
PATRIMONIAL DE YUCATAN
2018-2024

DIRECCION DE
CATASTRO

LOTE 26



LOCALIZACIÓN



ESCALA 1:300

NUM. CAT.	FINCA	TABLAJE	COLONIA	LOCALIDAD	MUNICIPIO	CLASE	USO	
-	N/A	5298	N/A	SEYE	SEYÉ	RUSTICO	SOLAR	
DIBUJÓ:				VALOR DE TERRENO				
				SUPERFICIE	VxHA		VALOR	
JORGE MAUEL CASTRO TEJERO IDC20-CT01				VALOR DE CONSTRUCCION				
				GRUPO	TIPO	Vxm2	SUP.(M2)	VALOR
PERITO VALUADOR:				REVISÓ:				
				VALOR TOTAL DE CONSTRUCCIONES				\$
MERIDA, YUCATAN A 03 DE MARZO DE 2022				VALOR CATASTRAL TOTAL				\$

CAFEZG0aE;T0EG7Nbdicea1P6a6M8Fw6kda+YITrZef;STL;vHrY90;UC0DXnLlkaV98K4+HwrN7hAvsvAZULm640F4B6C6MS2476JA;XHC6FmUk3;J86pX4Rt05+rsFkw;JVRFS;FBIB;M27NKx6I;XVTM4n35n2;JXWYKk02;oi2L;VFT01CH056k+YLUt;YvH0r8UJ;NW1830;0p;8j8e+h0mD;Jy6617;g;CKG683L;Pb;75h+U;gncv;lysa;xy;10om;Tmk-vnr;ky;AJA;Ia;Hfsc;TVC;2N60;NFK+0R38T6o;Ypp;tokyrvr;ulhs;70m;T08T;imv;Pp-uu+MS;2;AZZ;H5;J58n+Q==





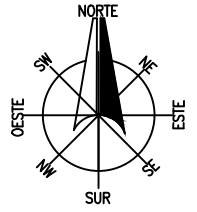
INSEJUPY

INSTITUTO DE SEGURIDAD JURÍDICA
PATRIMONIAL DE YUCATÁN

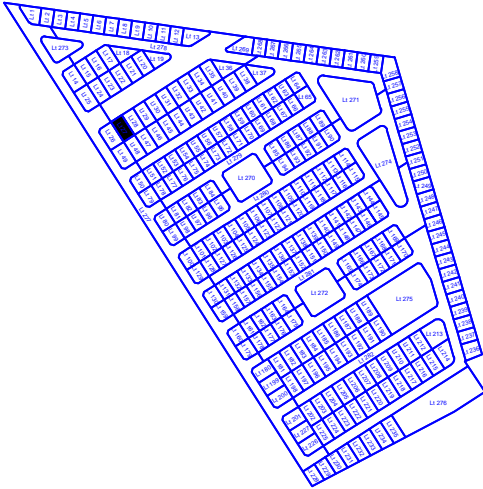
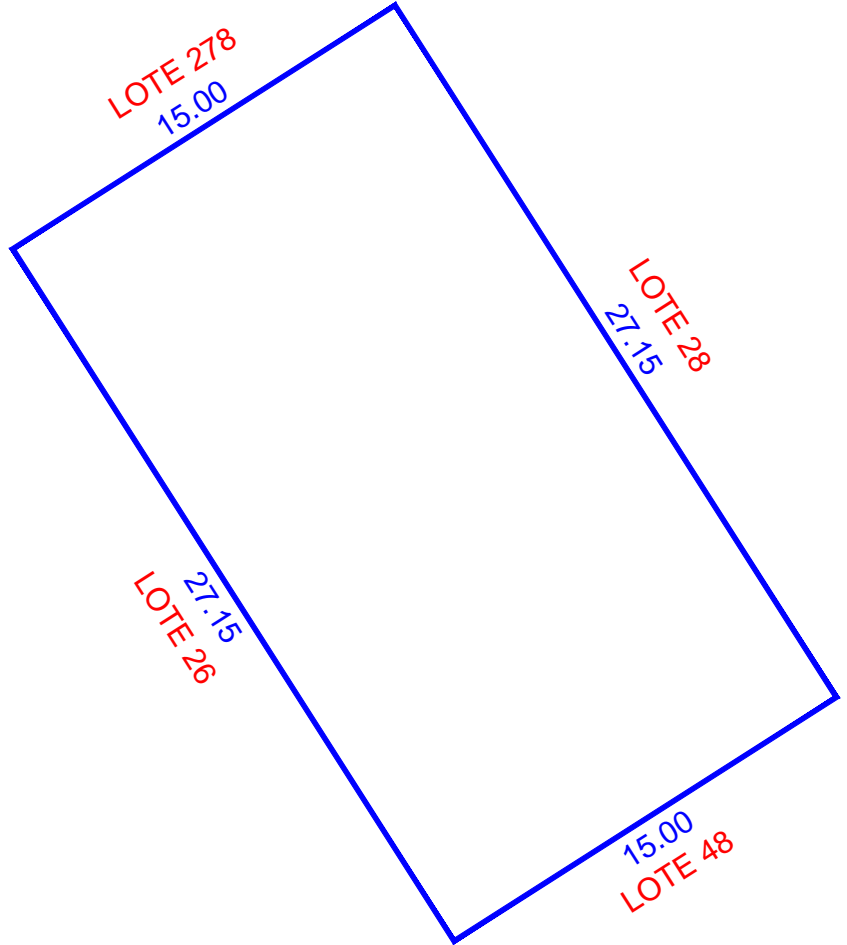
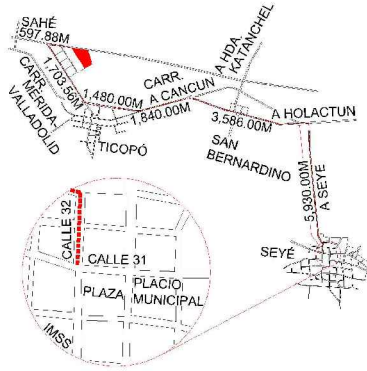
2018-2024

DIRECCION DE
CATASTRO

LOTE 27



LOCALIZACIÓN



ESCALA 1:250

NUM. CAT.	FINCA	TABLAJE	COLONIA	LOCALIDAD	MUNICIPIO	CLASE	USO	
-	N/A	5299	N/A	SEYE	SEYÉ	RUSTICO	SOLAR	
DIBUJÓ:				VALOR DE TERRENO				
				SUPERFICIE	VxHA		VALOR	
JORGE MAUEL CASTRO TEJERO IDC20-CT01				00-04-07.25 ha			\$	
				VALOR DE CONSTRUCCION				
PERITO VALUADOR:		REVISÓ:		GRUPO	TIPO	Vxm2	SUP.(M2)	VALOR
								\$
								\$
								\$
								\$
								\$
VALOR TOTAL DE CONSTRUCCIONES								\$
VALOR CATASTRAL TOTAL								\$
MERIDA, YUCATAN A 03 DE MARZO DE 2022								

CAE72G9aE;T0E7Nbdicea1P6a6m8MhWkda+YITrzE5TLvHrY90;UC0DXnLlkaV9K4M+HwrN7hAvsvAZULm640F4B6C6MS2476JA;XHC6FwuLk3;J186pX4Rt05+rsF1w;JVRFS;FBIB;M27NKx6I
 XvTM4n35n2;JXWYKk02;0L2LVT01CH056k+YLUt;YvH0rRtJTW;1890;0p;8j8e+h0mDl;Y6617;g;CKG683L;Pb;73b+U;gpnCvI;ysa;Xy;10omTMk;vnr;ky;C;A;I;A;H;F;sc;T;VC;2;N6;0N;K;F;C;0;R;38;T;6;0
 Y;pu;toky;rvt;ulhs;70m;P;T;08;T;im;P;P;+u;MS;2;AZ;Z;H;5;J;8n+Q==





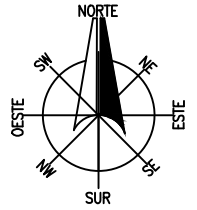
INSEJUPY

INSTITUTO DE SEGURIDAD JURÍDICA
PATRIMONIAL DE YUCATÁN

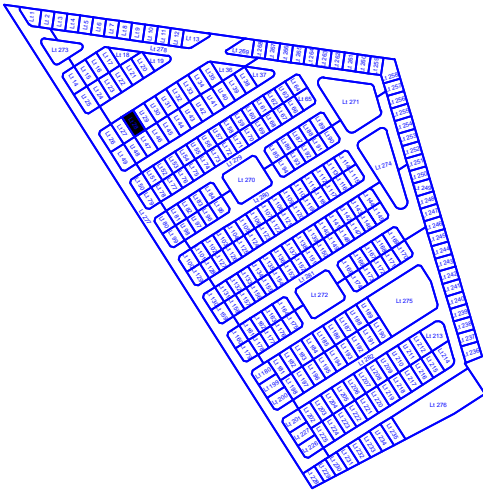
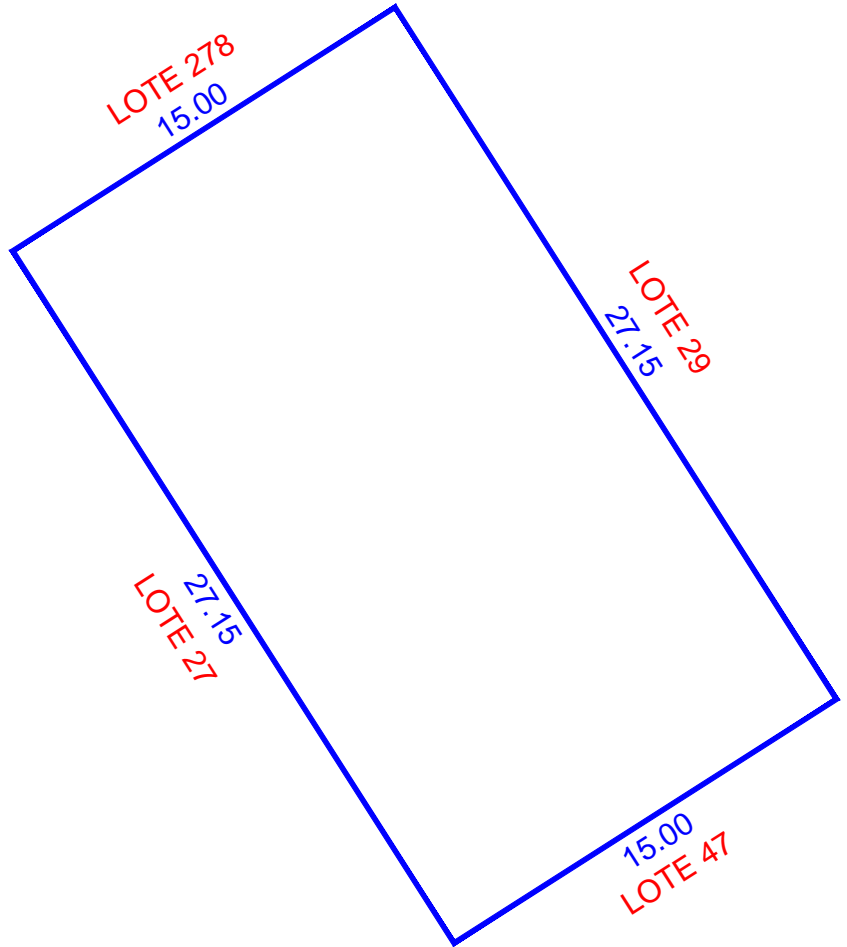
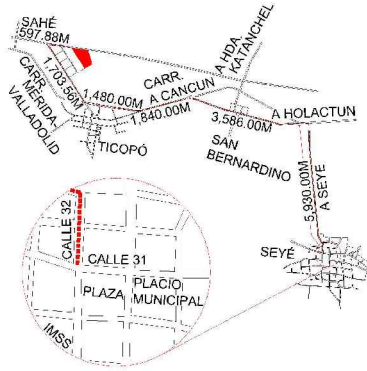
2018-2024

DIRECCION DE
CATASTRO

LOTE 28



LOCALIZACIÓN



ESCALA 1:250

NUM. CAT.	FINCA	TABLAJE	COLONIA	LOCALIDAD	MUNICIPIO	CLASE	USO
-	N/A	5300	N/A	SEYE	SEYÉ	RUSTICO	SOLAR
DIBUJÓ:				VALOR DE TERRENO			
				SUPERFICIE	VxHA	VALOR	
JORGE MAUEL CASTRO TEJERO IDC20-CT01				00-04-07.25 ha		\$	
				VALOR DE CONSTRUCCION			
PERITO VALUADOR:		REVISÓ:		GRUPO	TIPO	Vxm2	SUP.(M2)
						VALOR	
						\$	
						\$	
						\$	
						\$	
				VALOR TOTAL DE CONSTRUCCIONES		\$	
MERIDA, YUCATAN A 03 DE MARZO DE 2022				VALOR CATASTRAL TOTAL			
						\$	

CAE72G9aE;T0E7Nbdicea1P6a6m8M6w6ka+YITrZ6;STL+H9K0;LlkaV9K6M+HwrN7hAvsvAZULm640F4B6C6MS2476JA;XHC6FwuLk3;J86p6X4Rt05+rsF6w;JVRFS;FBIB;M27NKx6I;XV7M4n35n2;JXWYKk02;0L2LHFT01CH056k+YLut;YvHdRfUJTW;1890;0p;8j8e+h0m0D;Jy6617;g;CKG683L;Pb;73b+U;g;ncv;lysa;xy;10omTMk;vnr;ky;cl;A;I;A;H;F;sc;T;VC;2;N6;0N;FK;C;0;R;38;T6;Y;pu;toky;rvt;ulhs;70m;P;T08T;imv;Pp;+u;MS;2;AZ;P;H;5;8n+Q==



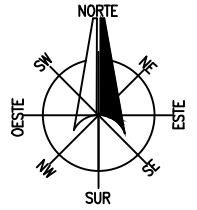


INSEJUPY

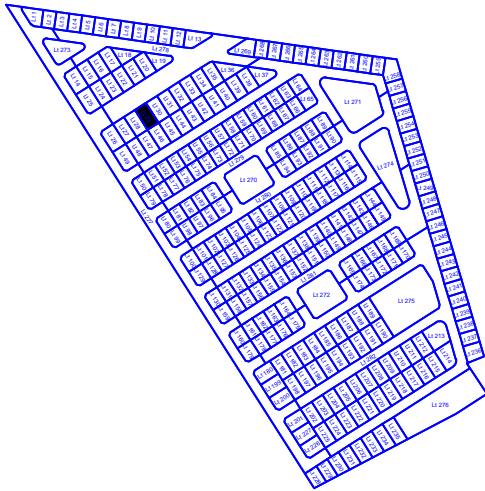
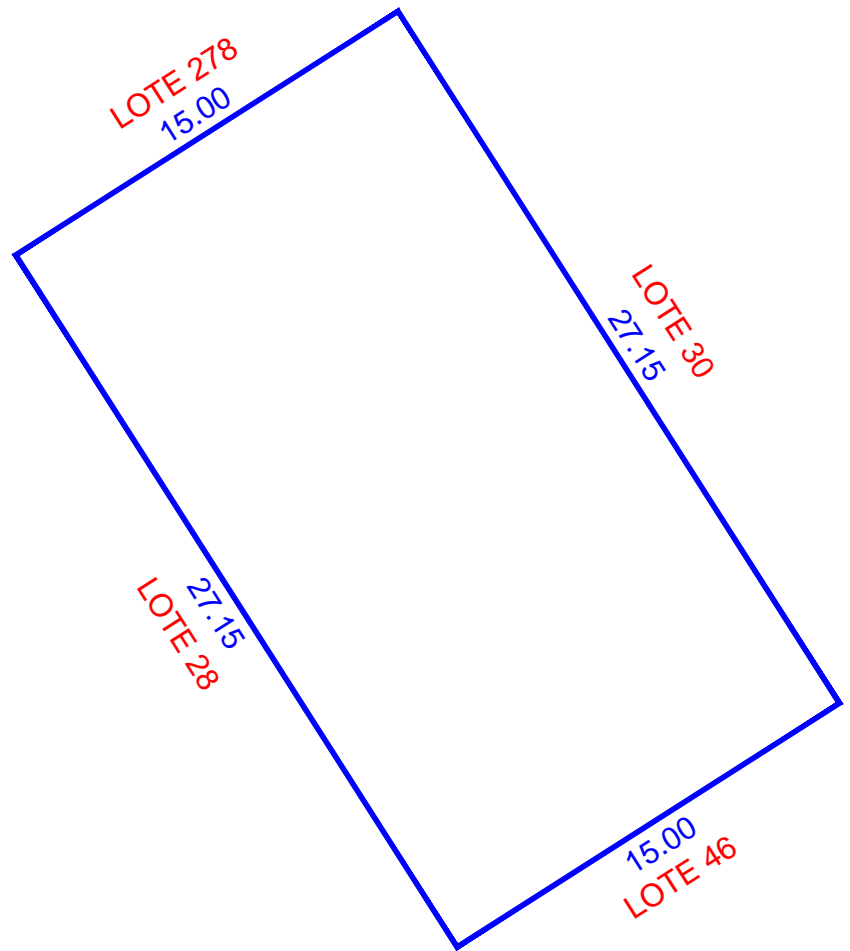
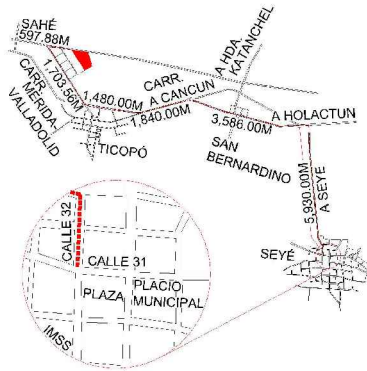
INSTITUTO DE SEGURIDAD JURÍDICA
PATRIMONIAL DE YUCATÁN
2018-2024

DIRECCION DE
CATASTRO

LOTE 29



LOCALIZACIÓN



ESCALA 1:250

NUM. CAT.	FINCA	TABLAJE	COLONIA	LOCALIDAD	MUNICIPIO	CLASE	USO
-	N/A	5301	N/A	SEYE	SEYÉ	RUSTICO	SOLAR
DIBUJÓ: JORGE MAUEL CASTRO TEJERO IDC20-CT01				VALOR DE TERRENO			
				SUPERFICIE	VxHA		VALOR
				00-04-07.25 ha		\$	
PERITO VALUADOR:				VALOR DE CONSTRUCCION			
				GRUPO	TIPO	Vxm2	SUP.(M2)
REVISÓ:							\$
							\$
MERIDA, YUCATAN A 03 DE MARZO DE 2022							\$
							\$
				VALOR TOTAL DE CONSTRUCCIONES		\$	
				VALOR CATASTRAL TOTAL		\$	

CAFEZG0aE;T0E7nhdiceaI9ea0m8MfWkida+YITrZf;STL+HrY90;UC0DXnI;IkaV9K4+HwrN7hAvsvAZULm40F4B0C6MS2476JA;XHC6fwiuK3;JIB6pX4Rt05+rsFkw;JVRFS;FBIB;M27NKx6I;XV;TM4n35n2;JXWYKk02;0iL2LVT0I0CH056k+YLut;YvH0r8UJ;NW;I890;0p;8j8e+h0m0D;Y6617;gCKG683L;Pb;73b+U;gpcvIkyay;xyi;0comTMk;vnr;ky;C;A;I;A;H;F;sc;T;VC;2;N60;NFK;0;R38T6o;Y;pu;tokyrvr;ulhs;70m;T08T;imv;Pp;+u;MS;2;AZ2;H5;J58n+Q=



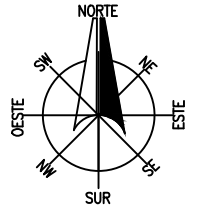


INSEJUPY

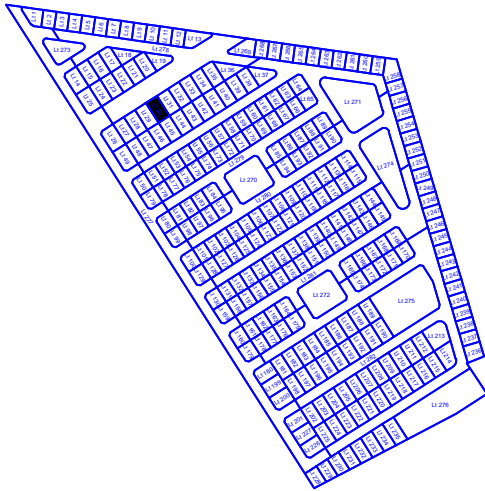
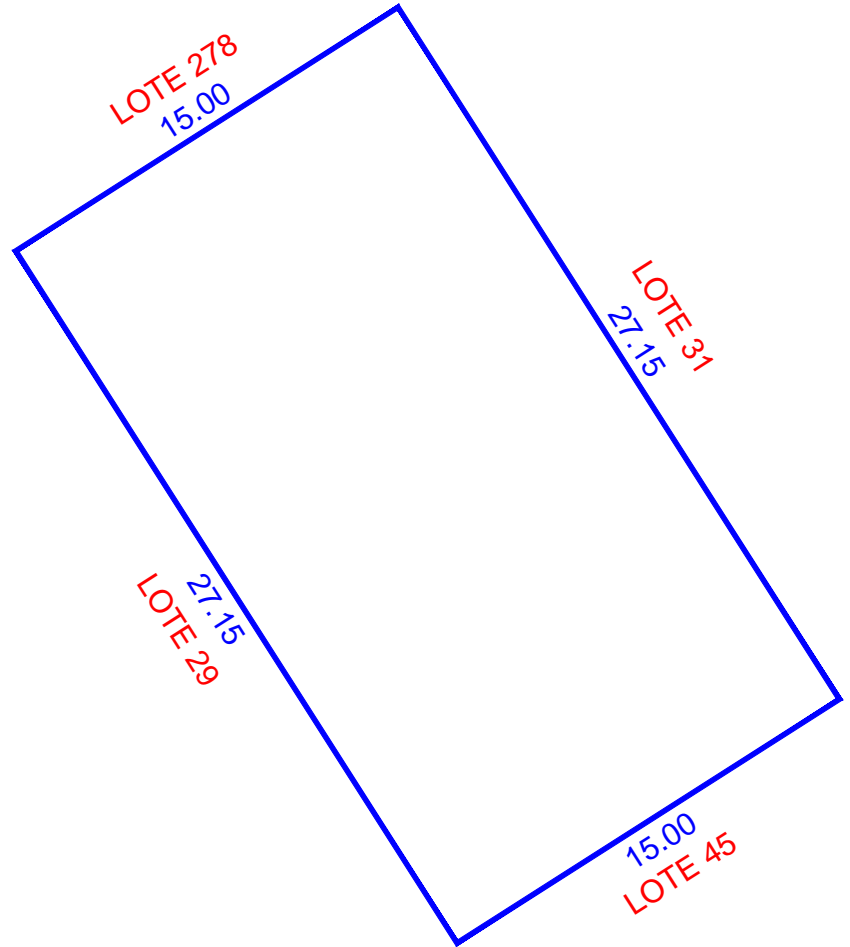
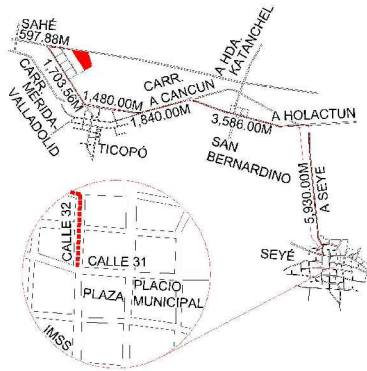
INSTITUTO DE SEGURIDAD JURÍDICA
PATRIMONIAL DE YUCATÁN
2018-2024

DIRECCION DE
CATASTRO

LOTE 30



LOCALIZACIÓN



ESCALA 1:250

NUM. CAT.	FINCA	TABLAJE	COLONIA	LOCALIDAD	MUNICIPIO	CLASE	USO	
-	N/A	5302	N/A	SEYE	SEYÉ	RUSTICO	SOLAR	
DIBUJÓ:				VALOR DE TERRENO				
				SUPERFICIE	VxHA		VALOR	
JORGE MAUEL CASTRO TEJERO IDC20-CT01				VALOR DE CONSTRUCCION				
				GRUPO	TIPO	Vxm2	SUP.(M2)	VALOR
PERITO VALUADOR:				REVISÓ:				
				VALOR TOTAL DE CONSTRUCCIONES				\$
MERIDA, YUCATAN A 03 DE MARZO DE 2022				VALOR CATASTRAL TOTAL				\$

CAFEZG0aE:TOEG7Nbd0caE1P6a0m8MfWkIda+YITrZf6:STL+HrY90:UIC0DXnLlkaV9K9M+HwrN7hAvsvAZULm640F4B0C6MS2476JA XHC6FwulK3JIB6pX4Rt05+r5FikVJ6F5FBJBMMZ7NKx6I
XVTM4n35n2JXWYKk02ioL2LFT01CH056Bk+YLUtYvH0rRtJTW18900p9j8j8e+h0m0DjyG617gCKG6B3LPh73b+UjgnCvlyxayxyl0omTMk-vnrjyKJAJABHfscTVC2N60NFKC+0R38T6o
YppuJokyrwrluhs70mPT08TImvPp+u+MSZ:AZZHSJ8n+Q==



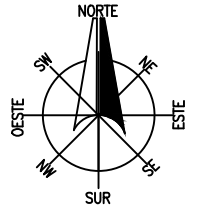


INSEJUPY

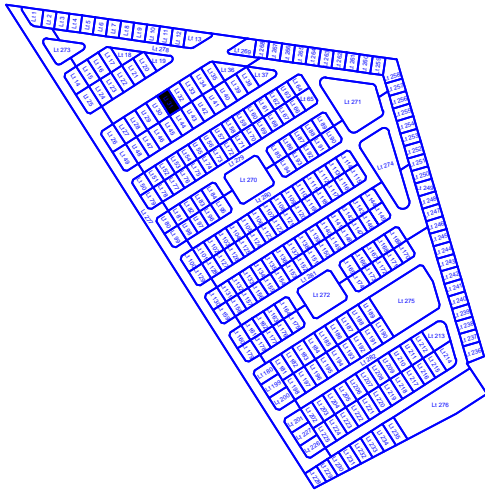
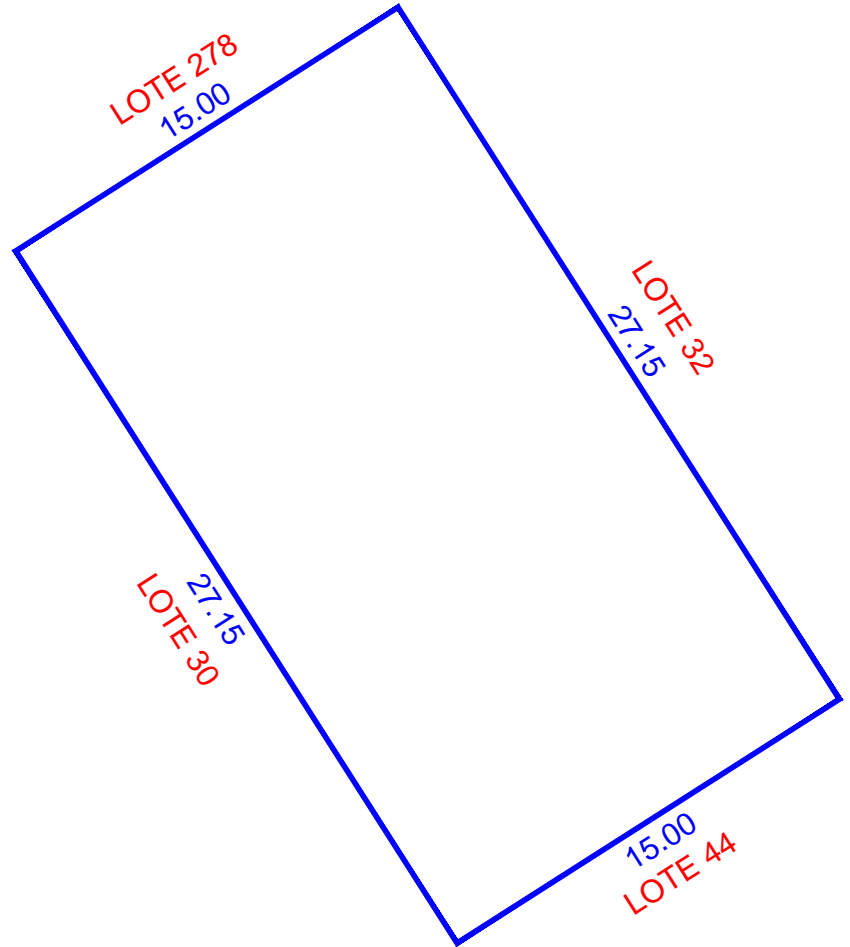
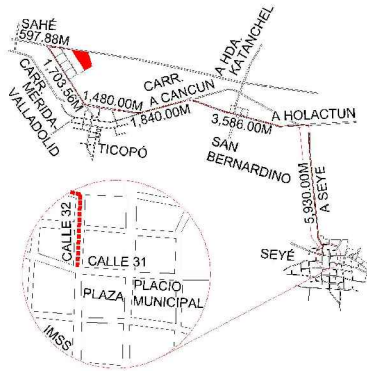
INSTITUTO DE SEGURIDAD JURÍDICA
PATRIMONIAL DE YUCATÁN
2018-2024

DIRECCION DE
CATASTRO

LOTE 31



LOCALIZACIÓN



ESCALA 1:250

NUM. CAT.	FINCA	TABLAJE	COLONIA	LOCALIDAD	MUNICIPIO	CLASE	USO
-	N/A	5303	N/A	SEYE	SEYÉ	RUSTICO	SOLAR
DIBUJÓ:				VALOR DE TERRENO			
				SUPERFICIE	VxHA	VALOR	
JORGE MAUEL CASTRO TEJERO IDC20-CT01				00-04-07.25 ha		\$	
				VALOR DE CONSTRUCCION			
PERITO VALUADOR:		REVISÓ:		GRUPO	TIPO	Vxm2	SUP.(M2)
MERIDA, YUCATAN A 03 DE MARZO DE 2022						VALOR	
						\$	
						\$	
						\$	
						\$	
				VALOR TOTAL DE CONSTRUCCIONES		\$	
				VALOR CATASTRAL TOTAL		\$	

CAFEZG0aE:TOEG7Nbdicea1P6a0m8MhWkida+YITrzEz6:STL+HrY90:UCD0XnLlkaV9K4+HwrN7hAvsvAZULm40F4B6C6MS2476JA.XHC6FwuLk3.J186pX4Rt05+rsFkwJvRF5FBJBMMZ7NKx6I
XVTM4n35n2JXWYKk02oL2LVTFO1CH056k+YLutYvHdRfUTNW18900p9j8jve+h0mDjyG617gCKG683LPh73b+UgpnCvlysaYxyl0omTMk-vnrjyKJAJAbHfscTVC2N60NFKC+0R38T6o
YppuJokyrwrluhs70mPT08TImvPp+u+MSZ:AZZHSJ8n+Q==





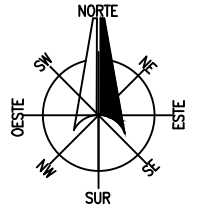
INSEJUPY

INSTITUTO DE SEGURIDAD JURÍDICA
PATRIMONIAL DE YUCATÁN

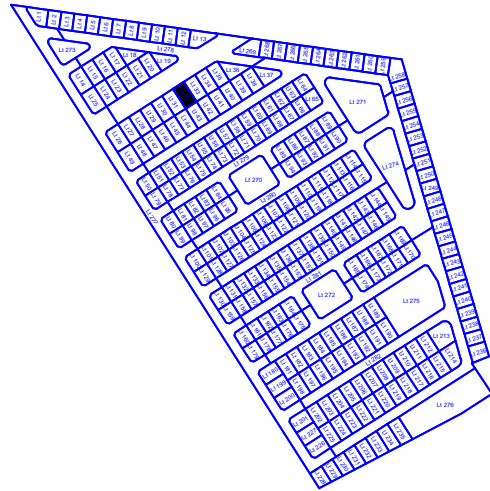
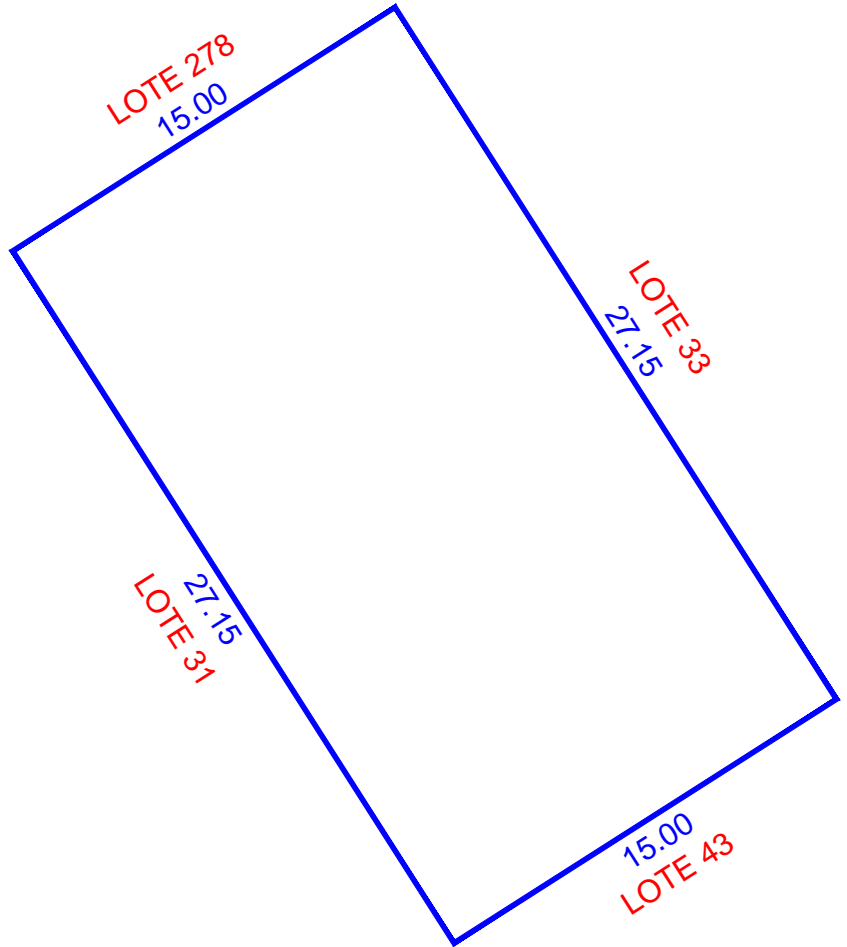
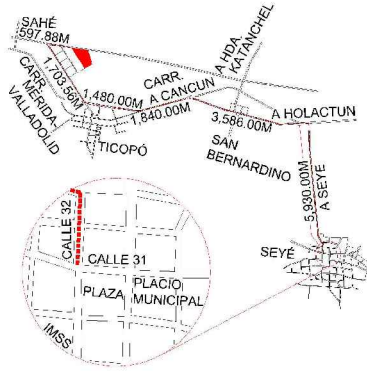
2018-2024

DIRECCION DE
CATASTRO

LOTE 32



LOCALIZACIÓN



ESCALA 1:250

NUM. CAT.	FINCA	TABLAJE	COLONIA	LOCALIDAD	MUNICIPIO	CLASE	USO	
-	N/A	5304	N/A	SEYE	SEYÉ	RUSTICO	SOLAR	
DIBUJÓ:				VALOR DE TERRENO				
				SUPERFICIE	VxHA		VALOR	
JORGE MAUEL CASTRO TEJERO IDC20-CT01				VALOR DE CONSTRUCCION				
				GRUPO	TIPO	Vxm2	SUP.(M2)	VALOR
PERITO VALUADOR:				REVISÓ:				
				VALOR TOTAL DE CONSTRUCCIONES				\$
MERIDA, YUCATAN A 03 DE MARZO DE 2022				VALOR CATASTRAL TOTAL				\$

CAFEZG0aC:TDIEG7nbdiceatIpeaamb8MhWkida+YITrzEz5TLvHrY90L...
XVTMAn35n2JXWVKK02ioL2LHFT01CH058k+YLutYvHdRfUJTW1890o9p8j8e+h0mDjyG617gCKG83LPh73h+UgpnCvlysaYxyl0omTMk-vnrjyKJAJAbHfscTVC2N6oNFK+0R38T6o
YppuJokyrwrluhs70mPT08TImvPp+u+MSZ:AZZHSJ8n+Q==





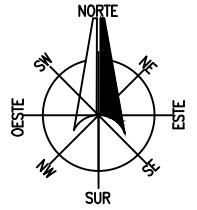
INSEJUPY

INSTITUTO DE SEGURIDAD JURÍDICA
PATRIMONIAL DE YUCATÁN

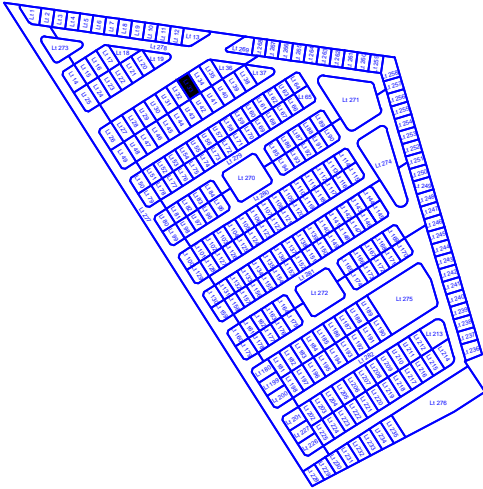
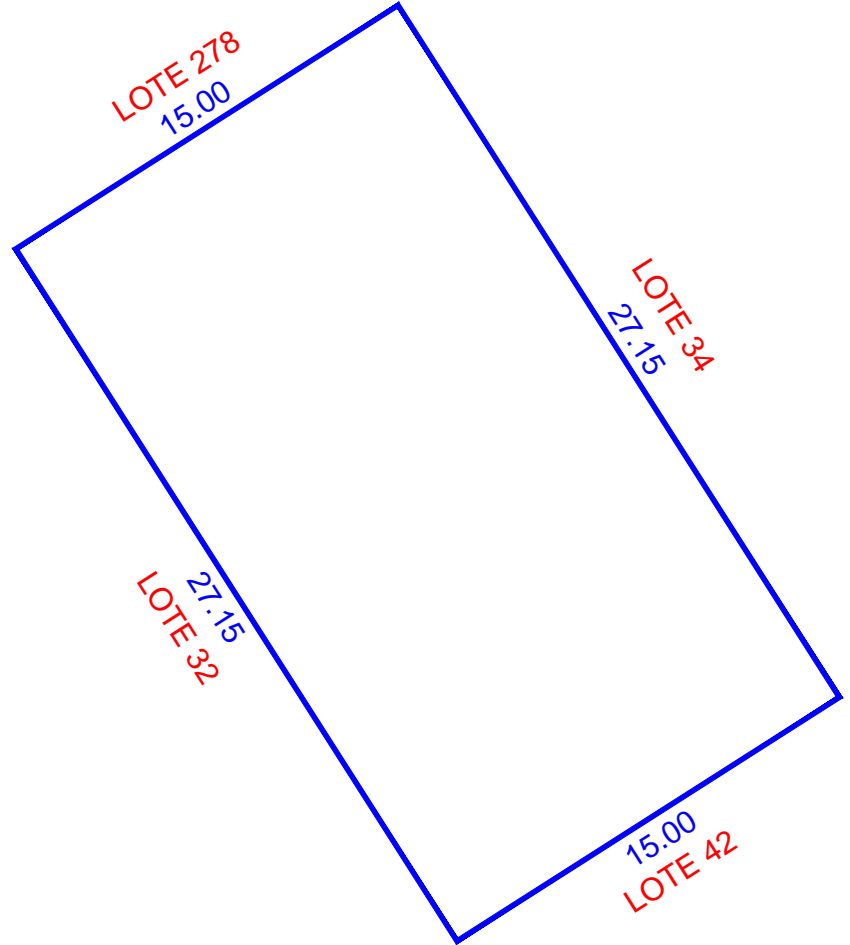
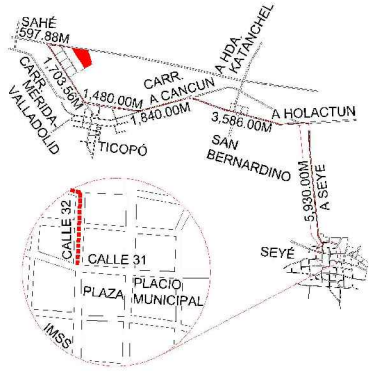
2018-2024

DIRECCION DE
CATASTRO

LOTE 33



LOCALIZACIÓN



ESCALA 1:250

NUM. CAT.	FINCA	TABLAJE	COLONIA	LOCALIDAD	MUNICIPIO	CLASE	USO	
-	N/A	5305	N/A	SEYE	SEYÉ	RUSTICO	SOLAR	
DIBUJÓ:				VALOR DE TERRENO				
				SUPERFICIE	VxHA		VALOR	
JORGE MAUEL CASTRO TEJERO IDC20-CT01				VALOR DE CONSTRUCCION				
				GRUPO	TIPO	Vxm2	SUP.(M2)	VALOR
PERITO VALUADOR:				REVISÓ:				
				VALOR TOTAL DE CONSTRUCCIONES				\$
MERIDA, YUCATAN A 03 DE MARZO DE 2022				VALOR CATASTRAL TOTAL				\$

CAFEZG0aE:TDIEG7Nbdicea1P6eaMBHw6kda+YITrzEz6:STL+HrY90:UIC0DXnLlkaV9K4M+HwrN7hAvsvAZULm40F4B6C6MS2476JA.XHC6FwuLk3.JI86pX4Rt05+rsFkwJvRF5FBJBMMZ7NKx6I
XVTM4n35n2JXWYKk02ioL2LVTFO1CH056Bk+YLutYvHdRfUJTW1890qy8j8e+h0m0DjyG617gCKG83LPh73b+UjgnCvlysaYxyl0omTMk-vnrjyKJAJAbHfscTVC2N60NFK+0R38T6o
YppuJokyrwTulhs70mPT08TImvPp+u+MSZ:AZZHSJ8n+Q==





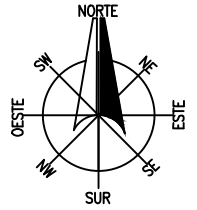
INSEJUPY

INSTITUTO DE SEGURIDAD JURÍDICA
PATRIMONIAL DE YUCATÁN

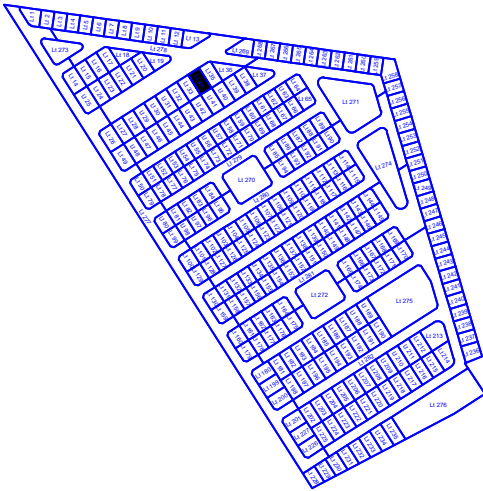
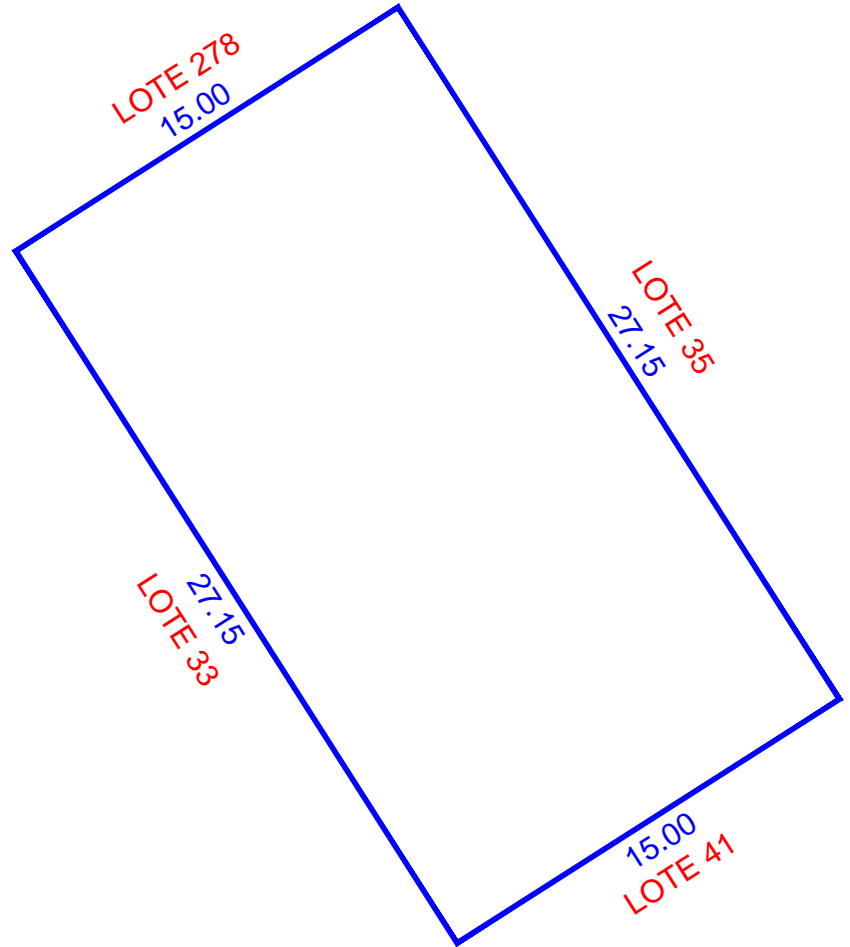
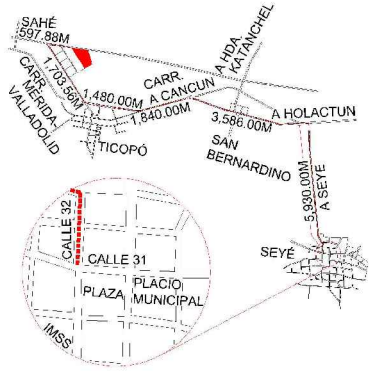
2018-2024

DIRECCION DE
CATASTRO

LOTE 34



LOCALIZACIÓN



ESCALA 1:250

NUM. CAT.	FINCA	TABLAJE	COLONIA	LOCALIDAD	MUNICIPIO	CLASE	USO	
-	N/A	5306	N/A	SEYE	SEYÉ	RUSTICO	SOLAR	
DIBUJÓ:				VALOR DE TERRENO				
				SUPERFICIE	VxHA		VALOR	
JORGE MAUEL CASTRO TEJERO IDC20-CT01				VALOR DE CONSTRUCCION				
				GRUPO	TIPO	Vxm2	SUP.(M2)	VALOR
PERITO VALUADOR:				REVISÓ:				
				VALOR TOTAL DE CONSTRUCCIONES				\$
MERIDA, YUCATAN A 03 DE MARZO DE 2022				VALOR CATASTRAL TOTAL				\$

CAFEZG0aE:TDIEG7Nbdicea1P6eaMBHw6kda+YITrzEz6:STL+HrY90:UIC0DXnLlkaV9K4+HwrN7hAvsvAZULm40F4B6C6MS2476JA.XHC6FwuLk3.J186pX4R105+rsF1wJvRF5FBJBMMZ7NKx6I
XVTM4n35n2JXWYKk02ioL2LHFT01CH056k+YLutYvH0rRUTjW1890qy8j8e+h0mDjy6617gCKG83LPh73h+UjgnCvlysaYxy10omTMk-vnrjyKJAJABHfscTVC2N60NFKC+0R38T6o
YppuJokyrwrluhs70mPT08TImvPp+u+MSZ:AZZHSJ8n+Q==





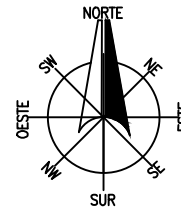
INSEJUPY

INSTITUTO DE SEGURIDAD JURÍDICA PATRIMONIAL DE YUCATÁN

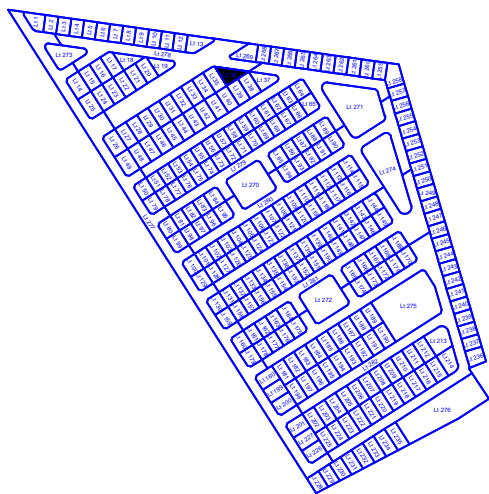
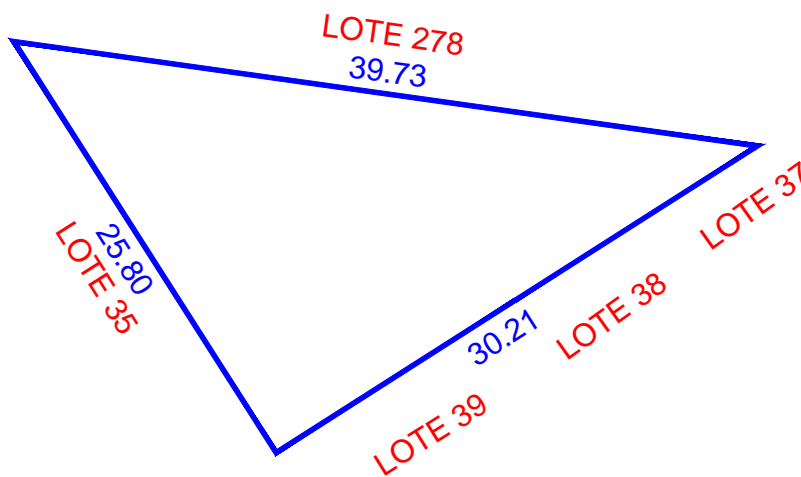
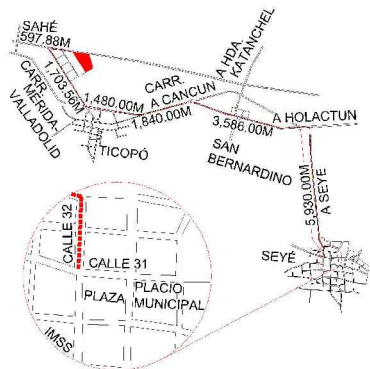
2018-2024

DIRECCION DE CATASTRO

LOTE 36



LOCALIZACIÓN



ESCALA 1:400

NUM. CAT.	FINCA	TABLAJE	COLONIA	LOCALIDAD	MUNICIPIO	CLASE	USO
-	N/A	5308	N/A	SEYE	SEYÉ	RUSTICO	SOLAR
DIBUJÓ: JORGE MAUEL CASTRO TEJERO IDC20-CT01				VALOR DE TERRENO			
				SUPERFICIE	VxHA		VALOR
				00-03-89.75 ha		\$	
PERITO VALUADOR:				VALOR DE CONSTRUCCION			
				GRUPO	TIPO	Vxm2	SUP.(M2)
REVISÓ:							\$
							\$
MERIDA, YUCATAN A 03 DE MARZO DE 2022							\$
							\$
				VALOR TOTAL DE CONSTRUCCIONES		\$	
				VALOR CATASTRAL TOTAL		\$	

CAEFZGbaE-T0EG7NbdiceatIpaamb8Mfwkida+YITrzEzSTL+HvY9Q-XVITMAn3Ssn2JXWVkk02ioL2LVT0I0CH056Bk+YLUtYvH0rftUTNW1890o9j8jve+h0mDjyG617gCKG6B3LPh73b+UjgnCvIysa7xyi0omTMk-vnrjyKcIAIAbHfscTVC2260NFK+0R38T6oYppuJokyrwrluhs70mPT08TImvPp+u+MS2:AZZHSJ8n+Q==





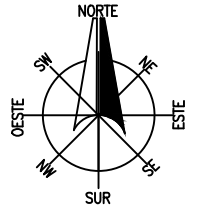
INSEJUPY

INSTITUTO DE SEGURIDAD JURÍDICA PATRIMONIAL DE YUCATÁN

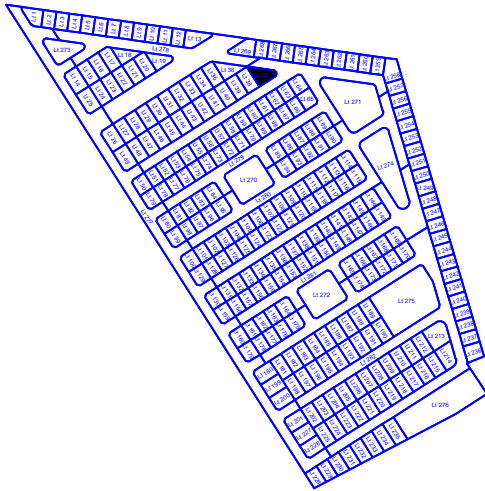
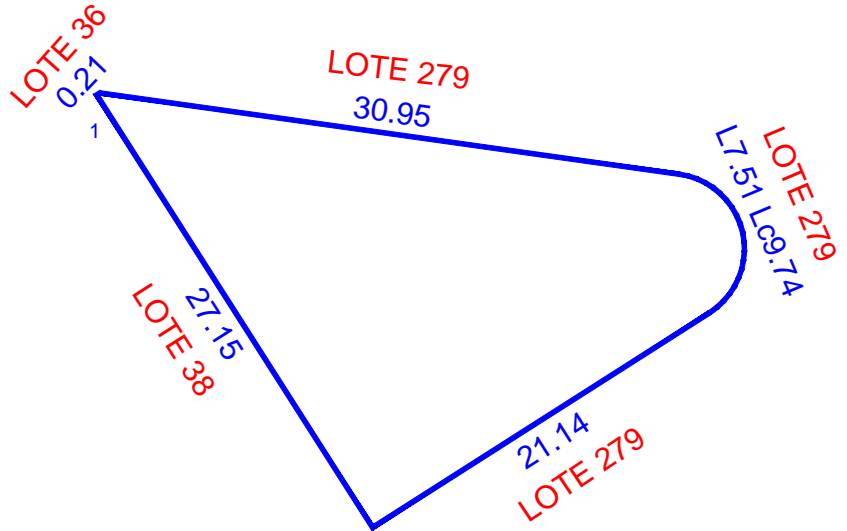
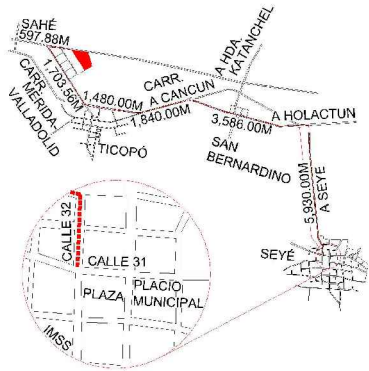
2018-2024

DIRECCION DE CATASTRO

LOTE 37



LOCALIZACIÓN



ESCALA 1:400

NUM. CAT.	FINCA	TABLAJE	COLONIA	LOCALIDAD	MUNICIPIO	CLASE	USO	
-	N/A	5309	N/A	SEYE	SEYÉ	RUSTICO	SOLAR	
DIBUJÓ:				VALOR DE TERRENO				
				SUPERFICIE	VxHA		VALOR	
JORGE MAUEL CASTRO TEJERO IDC20-CT01				VALOR DE CONSTRUCCION				
				GRUPO	TIPO	Vxm2	SUP.(M2)	VALOR
PERITO VALUADOR:				REVISÓ:				\$
								\$
MERIDA, YUCATAN A 03 DE MARZO DE 2022				VALOR TOTAL DE CONSTRUCCIONES				\$
				VALOR CATASTRAL TOTAL				\$

CAE72G9aE;T0E7GNbdicea1P6a6m8M6wika+YITrzE;STL+Hv9Q;IUC0DXnLlkaV9K4M+Hv9K7hAvsAZLm40F4B6C6MS2476JA;XHC6FmUk3;JIB6pXhR05+rsEFlw;DVF5F;FBIB;M27NKx6I;XV7M4n35n2;JXWYKk02;0L2LHFT01CH056Bk+YLut;YvHdRfUT;NW1890;0p;8j8e+h0mDj;V6617;g;CKG6B3L;Pb;75b+U;g;ncV;ky;ay;xy;10om;T;Mk;vnr;ky;cl;A;I;A;H;F;sc;T;V;C;2;N6;0;N;K;F;K;0;R;3;8;T;6;Y;pu;toky;rvt;ulhs;70m;P;T;0;8;T;im;P;P;+u+MS;2;Z;Z;H;S;8n+Q==





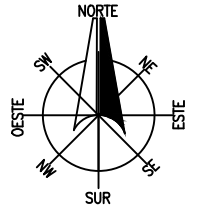
INSEJUPY

INSTITUTO DE SEGURIDAD JURÍDICA
PATRIMONIAL DE YUCATÁN

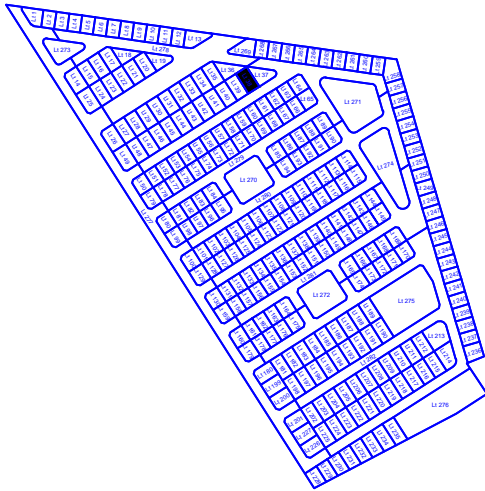
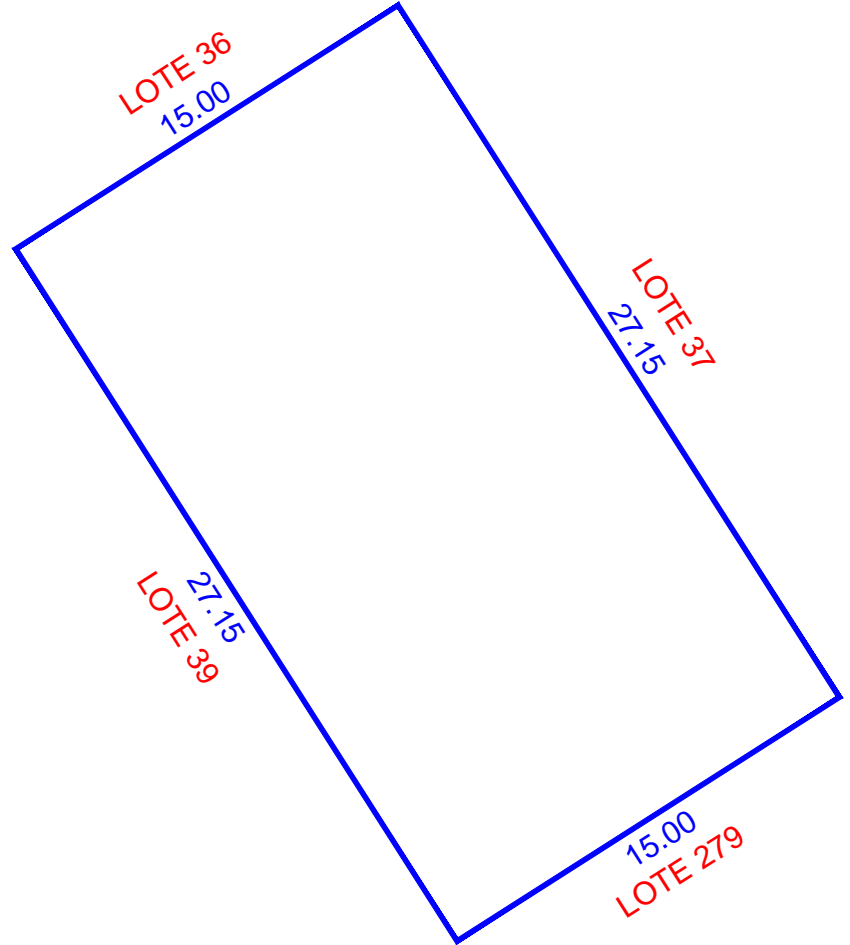
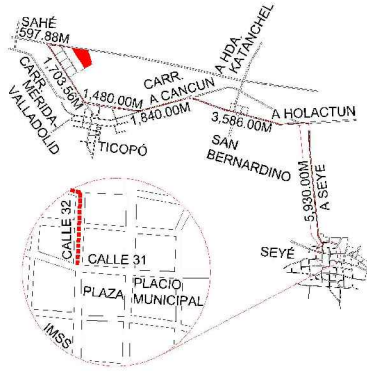
2018-2024

DIRECCION DE
CATASTRO

LOTE 38



LOCALIZACIÓN



ESCALA 1:250

NUM. CAT.	FINCA	TABLAJE	COLONIA	LOCALIDAD	MUNICIPIO	CLASE	USO	
-	N/A	5310	N/A	SEYE	SEYÉ	RUSTICO	SOLAR	
DIBUJÓ:				VALOR DE TERRENO				
				SUPERFICIE	VxHA		VALOR	
JORGE MAUEL CASTRO TEJERO IDC20-CT01				VALOR DE CONSTRUCCION				
				GRUPO	TIPO	Vxm2	SUP.(M2)	VALOR
PERITO VALUADOR:				REVISÓ:				
				VALOR TOTAL DE CONSTRUCCIONES				\$
MERIDA, YUCATAN A 03 DE MARZO DE 2022				VALOR CATASTRAL TOTAL				\$

CAE72G9aE... XVTM4n35n2... YppuJokyrwT...





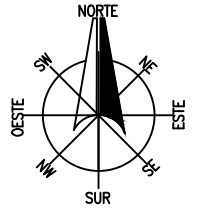
INSEJUPY

INSTITUTO DE SEGURIDAD JURÍDICA
PATRIMONIAL DE YUCATÁN

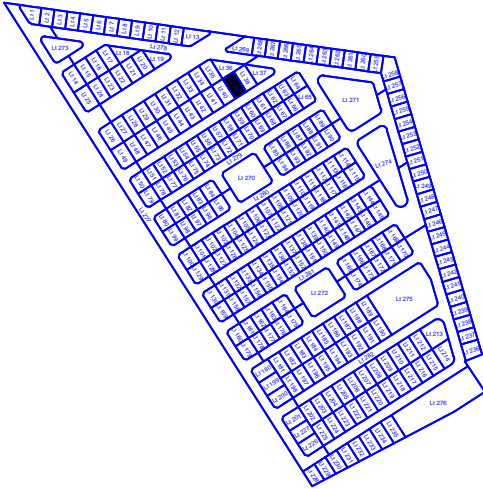
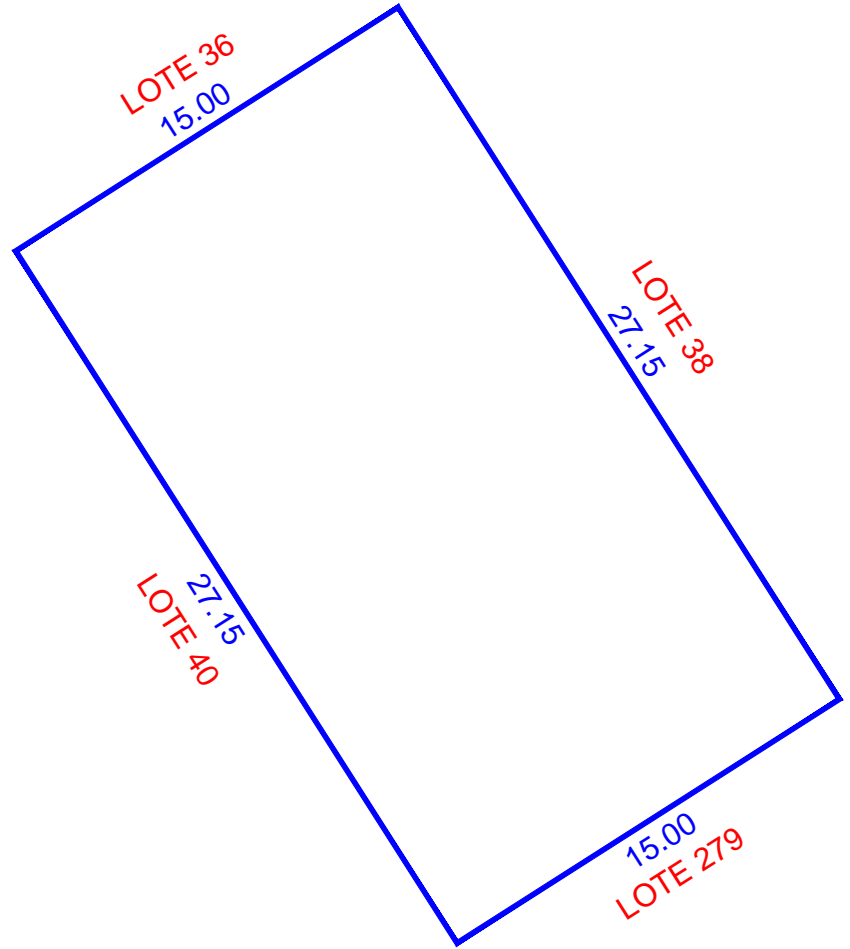
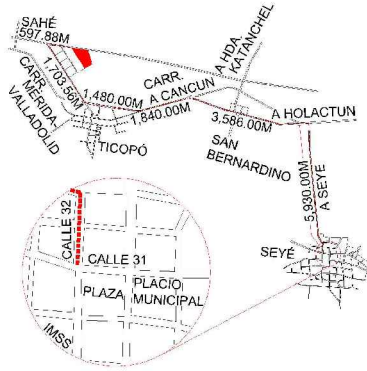
2018-2024

DIRECCION DE
CATASTRO

LOTE 39



LOCALIZACIÓN



ESCALA 1:250

NUM. CAT.	FINCA	TABLAJE	COLONIA	LOCALIDAD	MUNICIPIO	CLASE	USO	
-	N/A	5311	N/A	SEYE	SEYÉ	RUSTICO	SOLAR	
DIBUJÓ:				VALOR DE TERRENO				
				SUPERFICIE	VxHA		VALOR	
JORGE MAUEL CASTRO TEJERO IDC20-CT01				VALOR DE CONSTRUCCION				
				GRUPO	TIPO	Vxm2	SUP.(M2)	VALOR
PERITO VALUADOR:				REVISÓ:				
				VALOR TOTAL DE CONSTRUCCIONES				\$
MERIDA, YUCATAN A 03 DE MARZO DE 2022				VALOR CATASTRAL TOTAL				\$

CAE72G0aE:TDIEG7nbdieaE1P6a6M8Hwika+YITrzE5TLYvH9y0:UIC0DXnLlkaV9K4+HvRNT7AvsvAZULm40F4B6C6MS2476JA XHC6FwulK3JIB6pX4Rt05+rsEFlwJvRF5FBPMM27NKx6I
XvTM4n35n2JXWVKK02ioL2LVTFO1CH056Bk+YLutYvH0r8UJTW18900p9j8jve+h0mDjyG617gCKG6B3LPh73b+UjgnCvlyxayxyl0omTMk-vnrjyKJAJAIFHscTVC2N60NFK+0R38T6o
YppuJokyrwrluhs70mPT08TImvPp+u+MS2:AZ2H5J8n+Q==





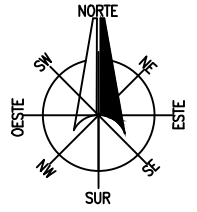
INSEJUPY

INSTITUTO DE SEGURIDAD JURÍDICA
PATRIMONIAL DE YUCATÁN

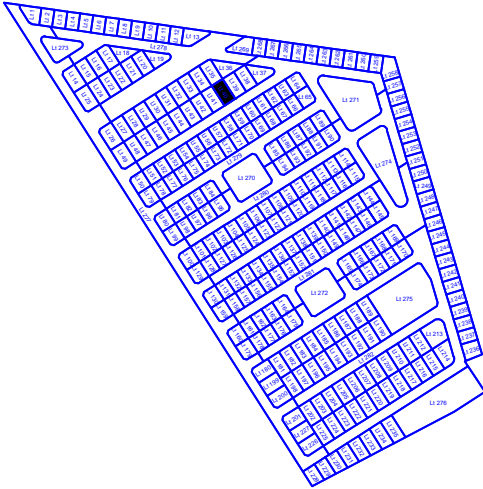
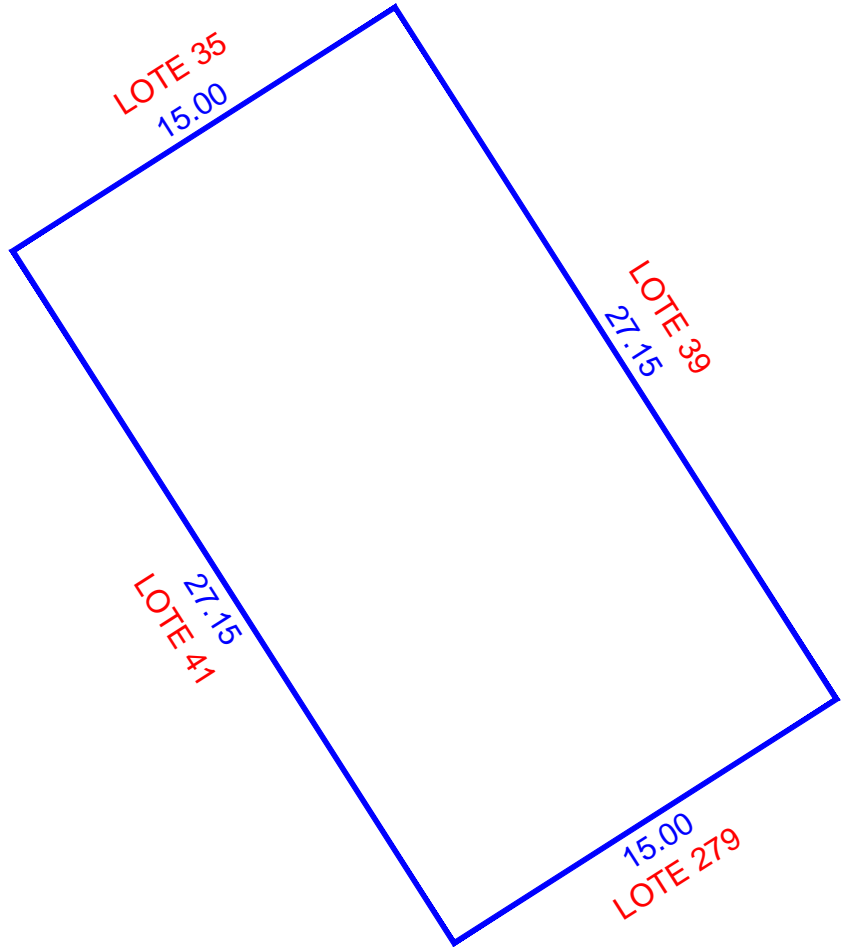
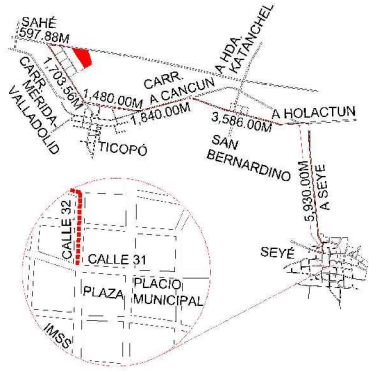
2018-2024

DIRECCION DE
CATASTRO

LOTE 40



LOCALIZACIÓN



ESCALA 1:250

NUM. CAT.	FINCA	TABLAJE	COLONIA	LOCALIDAD	MUNICIPIO	CLASE	USO	
-	N/A	5312	N/A	SEYE	SEYÉ	RUSTICO	SOLAR	
DIBUJÓ:				VALOR DE TERRENO				
				SUPERFICIE	VxHA		VALOR	
JORGE MAUEL CASTRO TEJERO IDC20-CT01				VALOR DE CONSTRUCCION				
				GRUPO	TIPO	Vxm2	SUP.(M2)	VALOR
PERITO VALUADOR:				REVISÓ:				
				VALOR TOTAL DE CONSTRUCCIONES				\$
MERIDA, YUCATAN A 03 DE MARZO DE 2022				VALOR CATASTRAL TOTAL				\$

CAE72G9aE;T0E7Nbdicea1P6a6m8MhWkda+YITrZ6f;STL+HrY90;UC0DXnLlkaV9K4M+HwrN7hAvsvAZULm40F4B6C6MS2476JA;XHC6FwuLk3;J186pX4Rt05+rsFkw;JVRFS;FBIB;M27NKx6I;XVTM4n35n2;JXWYKk02;0L2LVT01CH056k+YLut;YvH0rRtUJTW;1890;0p;8j8e+h0mDl;Y6617;g;CKG683L;Pb;73b+U;gpnCvI;ysa;Xy;10omTMk;vnr;ky;C;A;I;A;H;F;sc;T;VC;2;N6;0N;FK;C;0;R;38;T6;Y;pu;toky;rvt;ulhs;70m;T08T;imv;Pp;+u;MS;2;AZ;H;5;8n+Q==



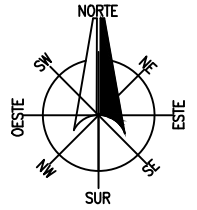


INSEJUPY

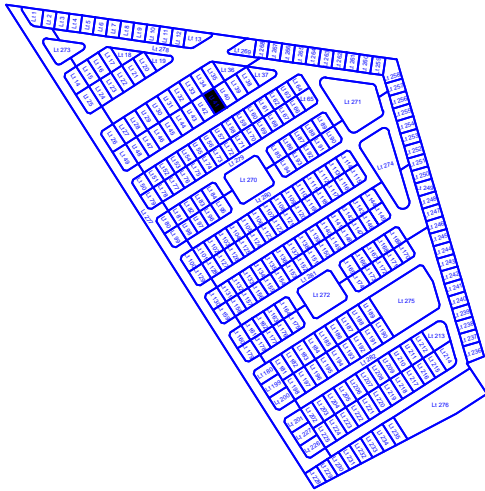
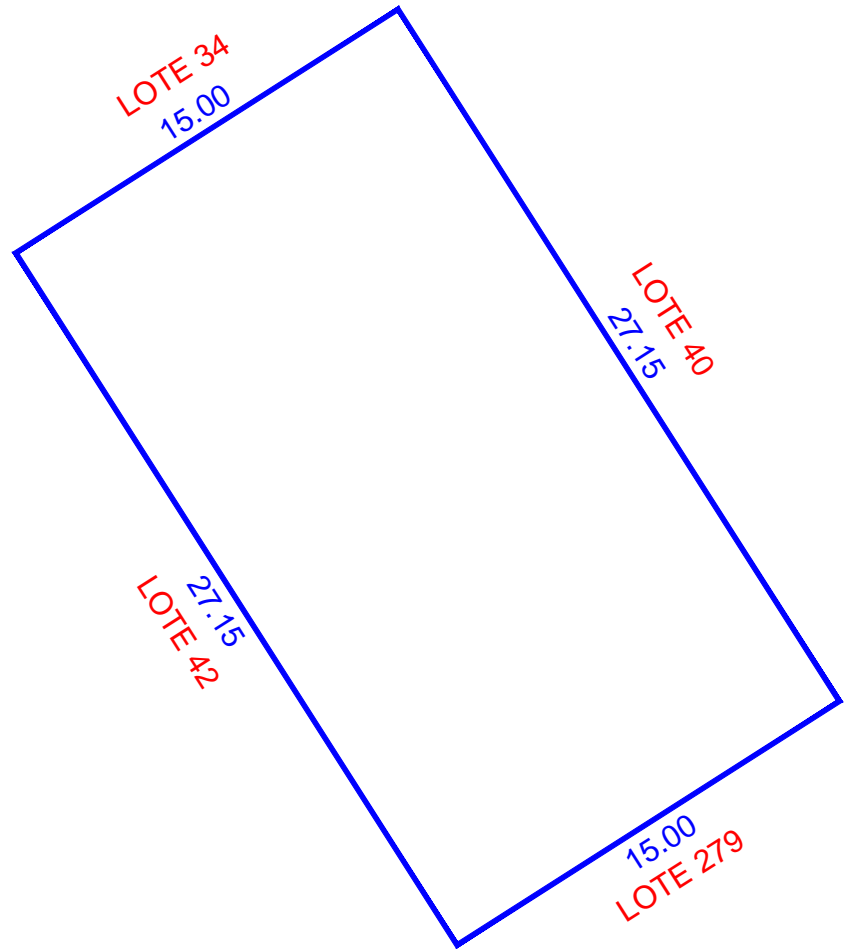
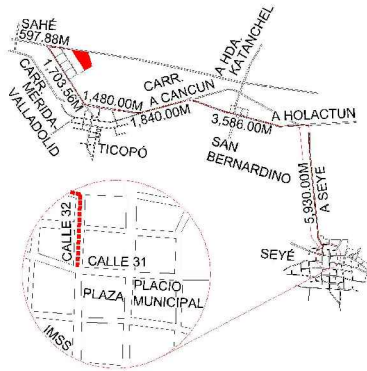
INSTITUTO DE SEGURIDAD JURÍDICA
PATRIMONIAL DE YUCATÁN
2018-2024

DIRECCION DE
CATASTRO

LOTE 41



LOCALIZACIÓN



ESCALA 1:250

NUM. CAT.	FINCA	TABLAJE	COLONIA	LOCALIDAD	MUNICIPIO	CLASE	USO	
-	N/A	5313	N/A	SEYE	SEYÉ	RUSTICO	SOLAR	
DIBUJÓ:				VALOR DE TERRENO				
				SUPERFICIE	VxHA		VALOR	
JORGE MAUEL CASTRO TEJERO IDC20-CT01				VALOR DE CONSTRUCCION				
				GRUPO	TIPO	Vxm2	SUP.(M2)	VALOR
PERITO VALUADOR:				REVISÓ:				
				VALOR TOTAL DE CONSTRUCCIONES				\$
MERIDA, YUCATAN A 03 DE MARZO DE 2022				VALOR CATASTRAL TOTAL				\$

CAFEZG0aC;T0E7G7nd0caet1P6a0m8MhWkida+YITrzEz;STL+HrY90;UC0DXnLlkaV9K9M+HwrN7hAvsvAZULm40F4B0C6MS2476JA;XHC6FwuLk3;J186pX4Rt05+rsF1w;JVRFS;FBIB;M27NKx6I;XV;TM4n35n2;JXWYKk02;0i2L;VFT01CH056k+YLUt;YvH0rRtU;NW1890;0p;8j8e+h0m0D;Y6617;g;CKG683L;Pb;73b+U;gpnCvI;ysa;Xy;I0omTMk;vnr;ky;C;A;I;A;H;F;sc;T;VC;2;N60;NFK;C;0;R;38T;6o;Y;pu;toky;rvt;ulhs;70m;P;T08T;imv;Pp;+u;MS;2;AZ;P;H;5;8n+Q=



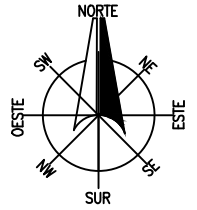


INSEJUPY

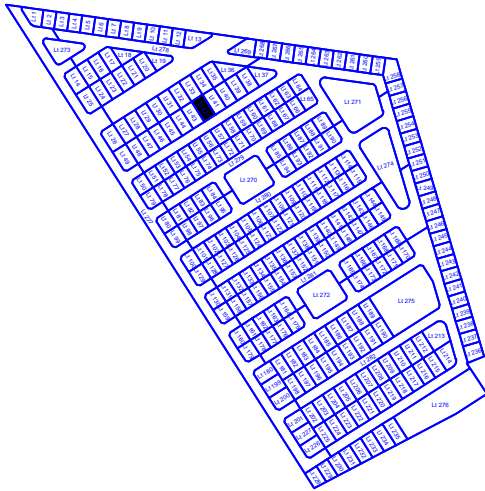
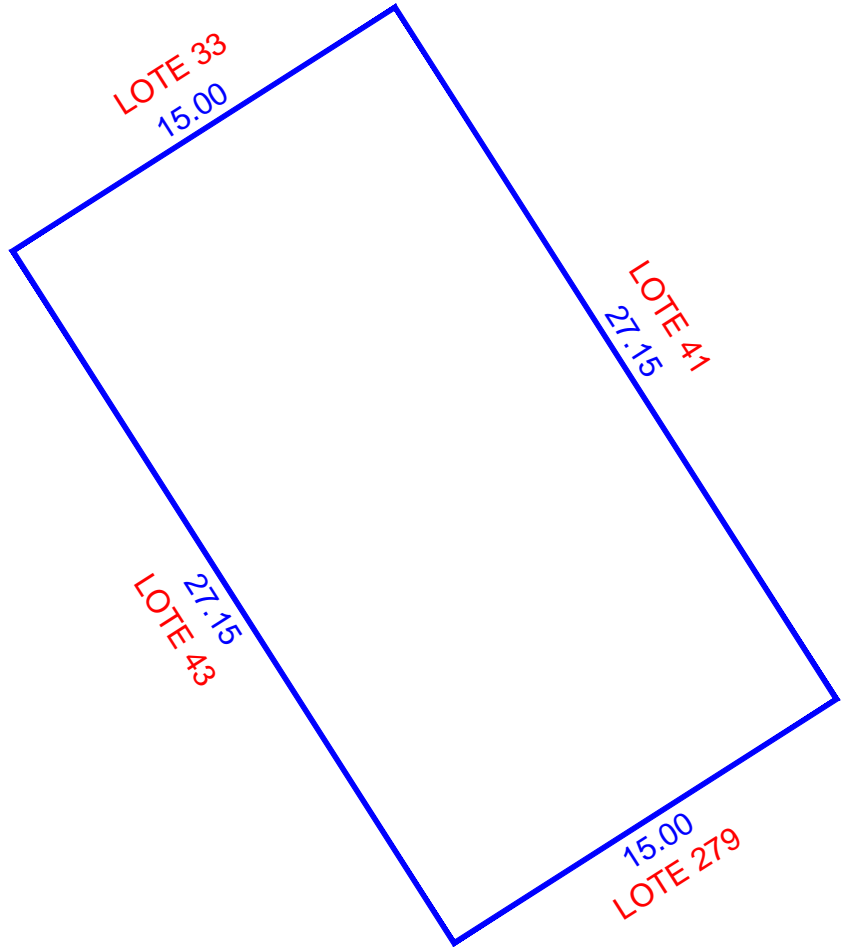
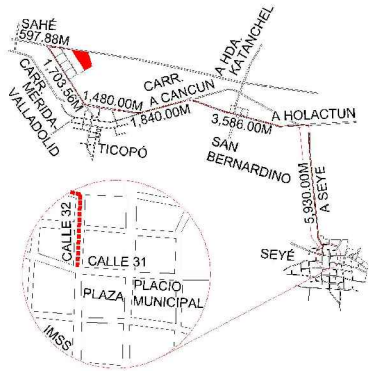
INSTITUTO DE SEGURIDAD JURÍDICA
PATRIMONIAL DE YUCATÁN
2018-2024

DIRECCION DE
CATASTRO

LOTE 42



LOCALIZACIÓN



ESCALA 1:250

NUM. CAT.	FINCA	TABLAJE	COLONIA	LOCALIDAD	MUNICIPIO	CLASE	USO	
-	N/A	5314	N/A	SEYE	SEYÉ	RUSTICO	SOLAR	
DIBUJÓ:				VALOR DE TERRENO				
				SUPERFICIE	VxHA		VALOR	
JORGE MAUEL CASTRO TEJERO IDC20-CT01				VALOR DE CONSTRUCCION				
				GRUPO	TIPO	Vxm2	SUP.(M2)	VALOR
PERITO VALUADOR:				REVISÓ:				
				VALOR TOTAL DE CONSTRUCCIONES				\$
MERIDA, YUCATAN A 03 DE MARZO DE 2022				VALOR CATASTRAL TOTAL				\$

CAFEZG0aC;T0E7G7nd0caet1Pea0m8MhWkida+YITrzEz;STL+HrY90;UC0DXnLlkaV9K9M+HwrN7hAvsvAZULm40F4B0C6MS2476JA;XHC6FwuLk3;J186pX4Rt05+rsFkwJvRF5FBJBMMZ7NKx6I;XV7M4n35n2;JXWYKk02;0iL2LHFT01CH056k+YLUt;YvH0rRtJTW;1890;0p;8j8e+h0m0D;Y6617;g;CKG683L;Pb;73b+U;gpnCvI;ysa;Xy;10omTMk;vnr;ky;C;A;I;A;H;F;sc;T;VC;2;N60;NFK;C;0;R;38T;6o;Y;pu;toky;rvt;ulhs;70m;P;T;08T;imv;Pp;+u+MS;2;AZ2;H5;J58n+Q=





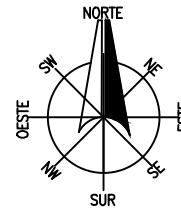
INSEJUPY

INSTITUTO DE SEGURIDAD JURÍDICA PATRIMONIAL DE YUCATÁN

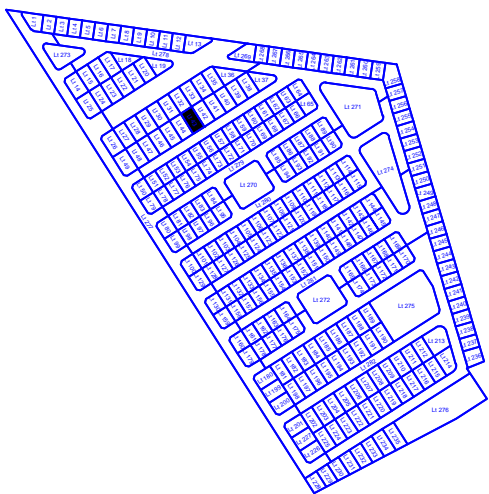
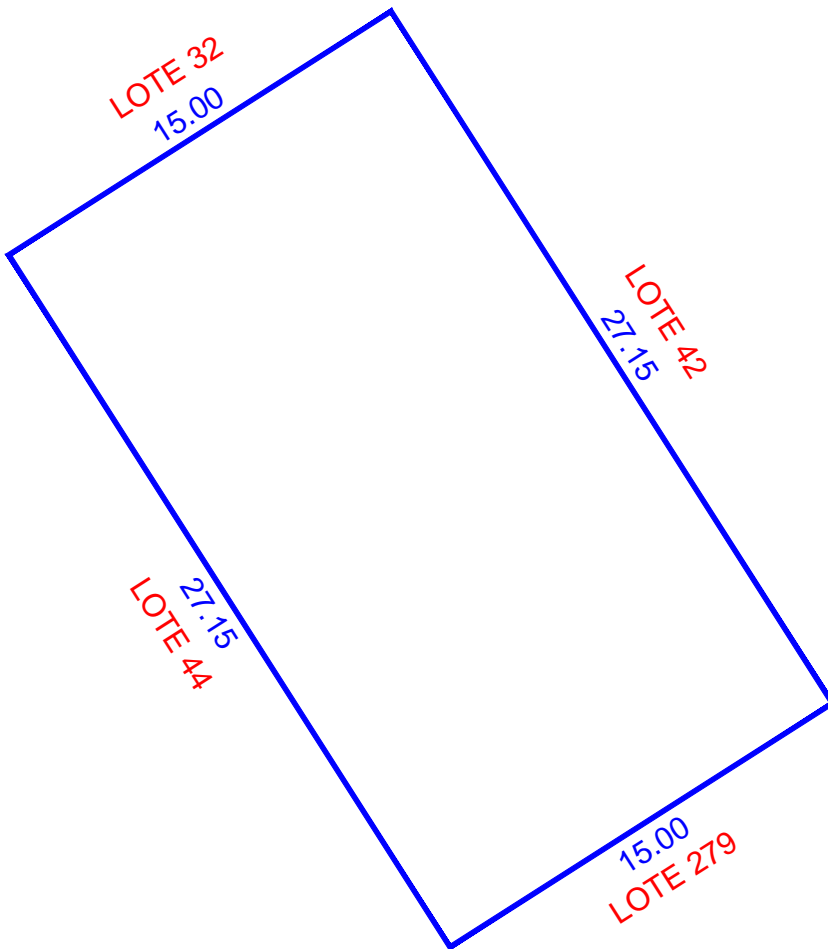
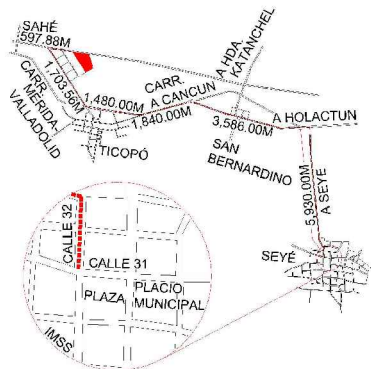
2018-2024

DIRECCION DE CATASTRO

LOTE 43



LOCALIZACIÓN



ESCALA 1:250

NUM. CAT.	FINCA	TABLAJE	COLONIA	LOCALIDAD	MUNICIPIO	CLASE	USO			
-	N/A	5315	N/A	SEYE	SEYÉ	RUSTICO	SOLAR			
DIBUJÓ: JORGE MAUEL CASTRO TEJERO IDC20-CT01				VALOR DE TERRENO						
				SUPERFICIE		VxHA		VALOR		
				00-04-07.25 ha				\$		
				VALOR DE CONSTRUCCION						
				GRUPO	TIPO	Vxm2	SUP.(M2)	VALOR		
								\$	\$	\$
PERITO VALUADOR:		REVISÓ:				\$	\$			
						\$	\$			
						\$	\$			
VALOR TOTAL DE CONSTRUCCIONES						\$	\$			
VALOR CATASTRAL TOTAL						\$	\$			
MERIDA, YUCATAN A 03 DE MARZO DE 2022										

CAFE2G0aC... XVTMn3S2n2... YpuJokyrwT...



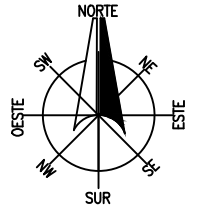


INSEJUPY

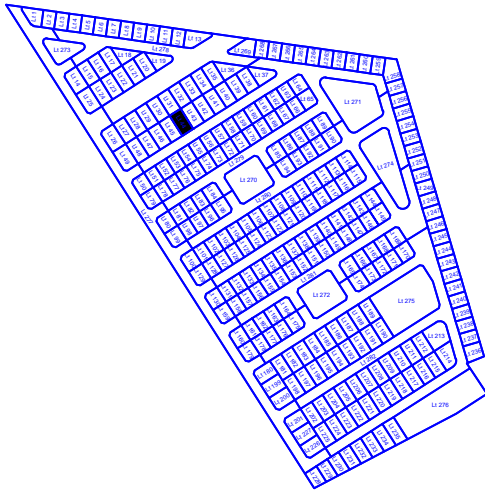
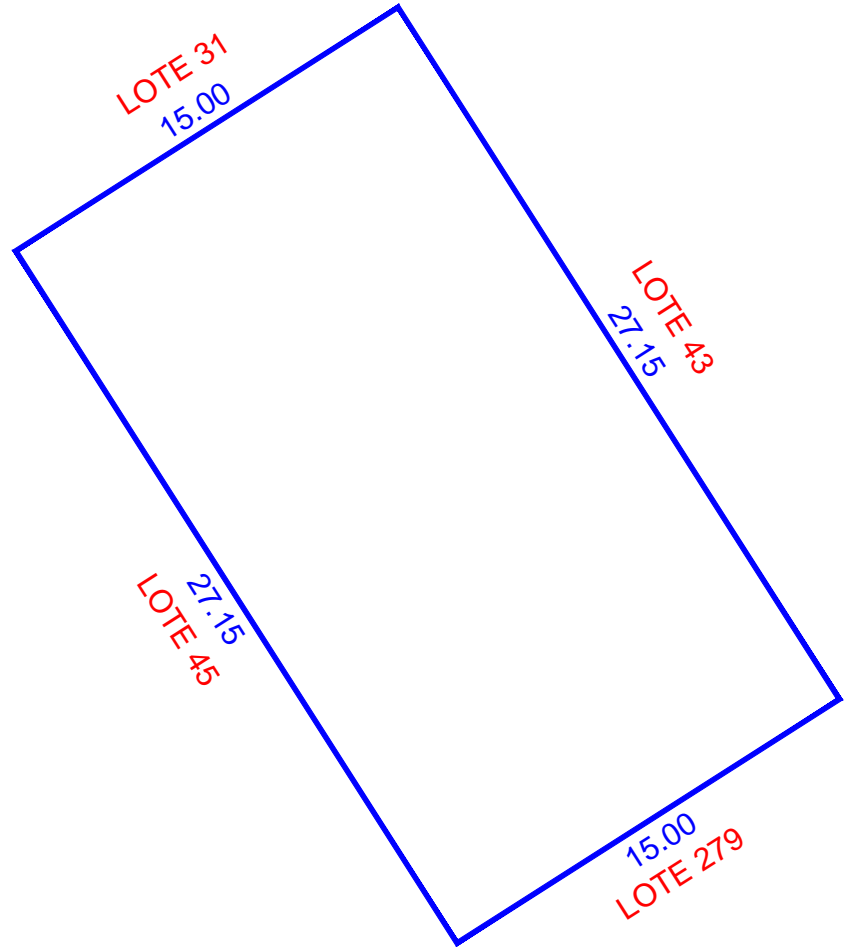
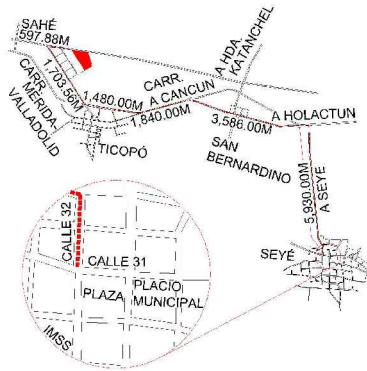
INSTITUTO DE SEGURIDAD JURÍDICA
PATRIMONIAL DE YUCATÁN
2018-2024

DIRECCION DE
CATASTRO

LOTE 44



LOCALIZACIÓN



ESCALA 1:250

NUM. CAT.	FINCA	TABLAJE	COLONIA	LOCALIDAD	MUNICIPIO	CLASE	USO	
-	N/A	5316	N/A	SEYE	SEYÉ	RUSTICO	SOLAR	
DIBUJÓ:				VALOR DE TERRENO				
				SUPERFICIE	VxHA		VALOR	
JORGE MAUEL CASTRO TEJERO IDC20-CT01				VALOR DE CONSTRUCCION				
				GRUPO	TIPO	Vxm2	SUP.(M2)	VALOR
PERITO VALUADOR:				REVISÓ:				
				VALOR TOTAL DE CONSTRUCCIONES				\$
MERIDA, YUCATAN A 03 DE MARZO DE 2022				VALOR CATASTRAL TOTAL				\$

CAFEZG0aE;T0E7G7nd0eae1P6a0m8MhWkda+YITrzEz6;STL+HrY90;UC0DXnLlkaV9K9M+HwrN7hAvsvAZULm640F4B0C6MS2476JA;XHC6FwuLk3;JIB6pX4Rt05+rsFkw;JVRFS;FBIB;M27NKx6I;XV;TMAn35n2;JXWYKk02;0iL2LVT0I0CH056k+YLUt;YvH0r8UJ;NW1890;0p;8j8e+h0m0D;Y6617;g;CKG683L;Pb;73b+U;g;ncvlysa;xy;10omTMk;vnr;ky;cl;A;I;A;H;F;sc;T;VC;2;N60;NFK;0;R38T6o;Y;pu;toky;rvt;ulhs;70m;P;T08T;imv;Pp;+u;MS;2;AZ;H;5;8n+Q=



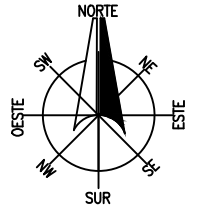


INSEJUPY

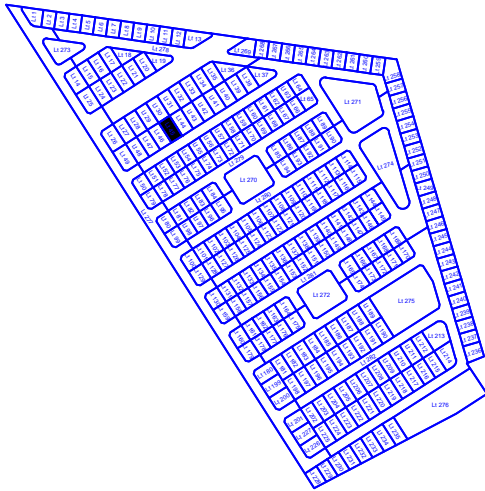
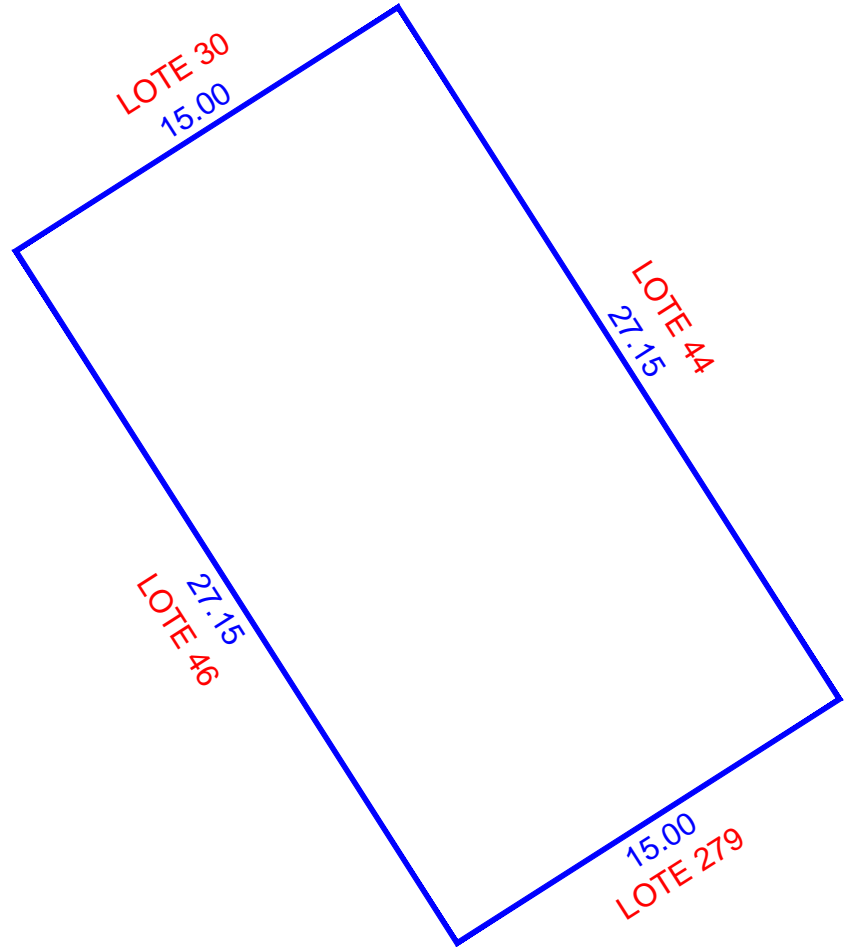
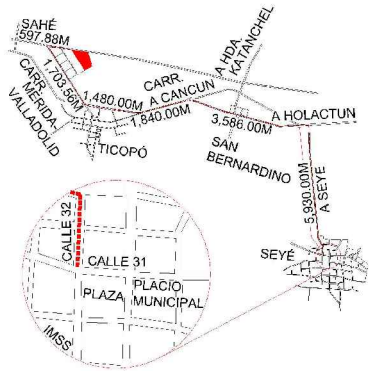
INSTITUTO DE SEGURIDAD JURÍDICA
PATRIMONIAL DE YUCATÁN
2018-2024

DIRECCION DE
CATASTRO

LOTE 45



LOCALIZACIÓN



ESCALA 1:250

NUM. CAT.	FINCA	TABLAJE	COLONIA	LOCALIDAD	MUNICIPIO	CLASE	USO	
-	N/A	5317	N/A	SEYE	SEYÉ	RUSTICO	SOLAR	
DIBUJÓ:				VALOR DE TERRENO				
				SUPERFICIE	VxHA		VALOR	
JORGE MAUEL CASTRO TEJERO IDC20-CT01				VALOR DE CONSTRUCCION				
				GRUPO	TIPO	Vxm2	SUP.(M2)	VALOR
PERITO VALUADOR:				REVISÓ:				\$
								\$
MERIDA, YUCATAN A 03 DE MARZO DE 2022				VALOR TOTAL DE CONSTRUCCIONES				\$
				VALOR CATASTRAL TOTAL				\$

CAFEZG0aC;T0E7G7nd0caet1P6a0m8MhWkida+YITrzE;STL+HrY90;UCD0XnLlkaV9K4M+HwrN7hAvsvAZULm40F4B0C6MS2476JA;XHC6FwuLk3;J186pX4Rt05+rsFkwJvRF5FBJBMMZ7NKx6I;XV7M4n35n2;JXWYKk02;0iL2LVT01CH056k+YLUt;YvH0r8UJTW1890;0p;8j8e+h0m0Djy6617;gCKG683L;Pb;73b+UjgnCvlysaYxyI0omTMk-vnrjyKJAJAbHfscTVC2N60NFKC+0R38T6o;Yppu;tokyrvr;ulhs;70m;Ptd8T;imv;Pp+u+MS;2;AZ2;H5;J58n+Q=





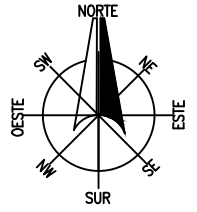
INSEJUPY

INSTITUTO DE SEGURIDAD JURÍDICA
PATRIMONIAL DE YUCATÁN

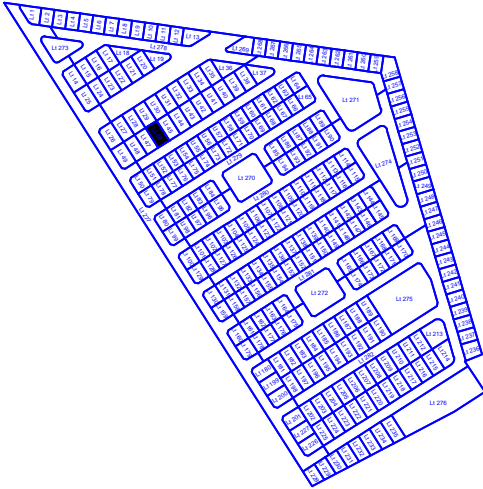
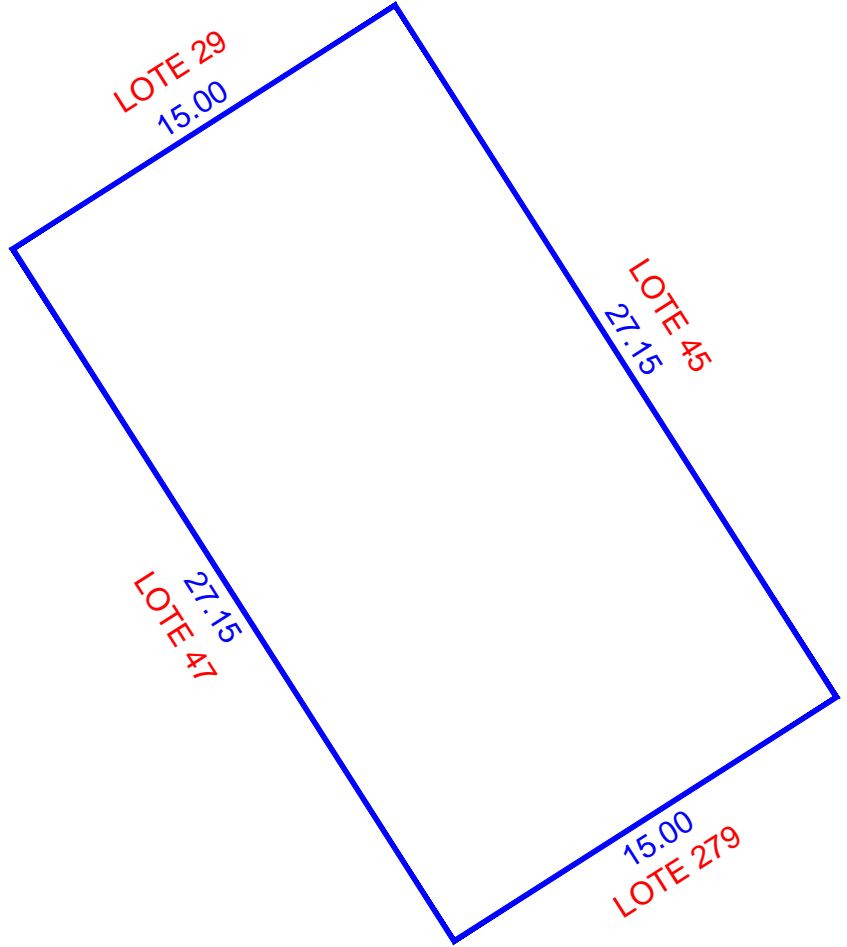
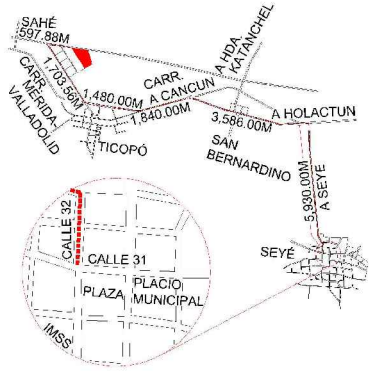
2018-2024

DIRECCION DE
CATASTRO

LOTE 46



LOCALIZACIÓN



ESCALA 1:250

NUM. CAT.	FINCA	TABLAJE	COLONIA	LOCALIDAD	MUNICIPIO	CLASE	USO	
-	N/A	5318	N/A	SEYE	SEYÉ	RUSTICO	SOLAR	
DIBUJÓ:				VALOR DE TERRENO				
				SUPERFICIE	VxHA		VALOR	
JORGE MAUEL CASTRO TEJERO IDC20-CT01				VALOR DE CONSTRUCCION				
				GRUPO	TIPO	Vxm2	SUP.(M2)	VALOR
PERITO VALUADOR:				REVISÓ:				
				VALOR TOTAL DE CONSTRUCCIONES				\$
MERIDA, YUCATAN A 03 DE MARZO DE 2022				VALOR CATASTRAL TOTAL				\$

CAFEZG0aC;T0E7G7nd0caet1P6a0m8MhWkida+YITrzEz;STL+HrY90;UC0DXnLlkaV9K9M+HwrN7hAvsvAZULm60F4B0C6MS2476JA;XHC6FwuLk3;J186pX4Rt05+rsF1w;JVRFS;FBIB;M27NKx6I;XV;TM4n35n2;JXWYKk02;0iL2LHFT01CH056k+YLUt;YvH0r8UJ;NW1830;0p;8j8e+h0m0D;Y6617;g;CKG683L;Pb;73b+U;gpnCvI;ysa;Yxyl0omTMk;vnr;ky;C;AJ;A;H;F;sc;T;VC;2;N60;NFK;C;0;R38T6o;Y;pu;toky;rvt;ulhs;70m;P;T08T;imv;Pp;+u+MS;2;AZ2;H5;J58n+Q=





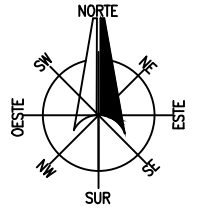
INSEJUPY

INSTITUTO DE SEGURIDAD JURÍDICA
PATRIMONIAL DE YUCATÁN

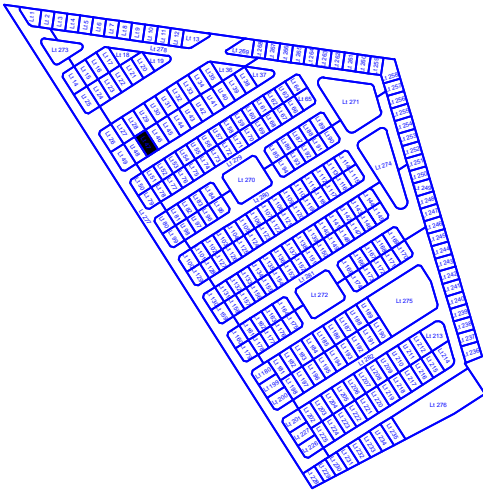
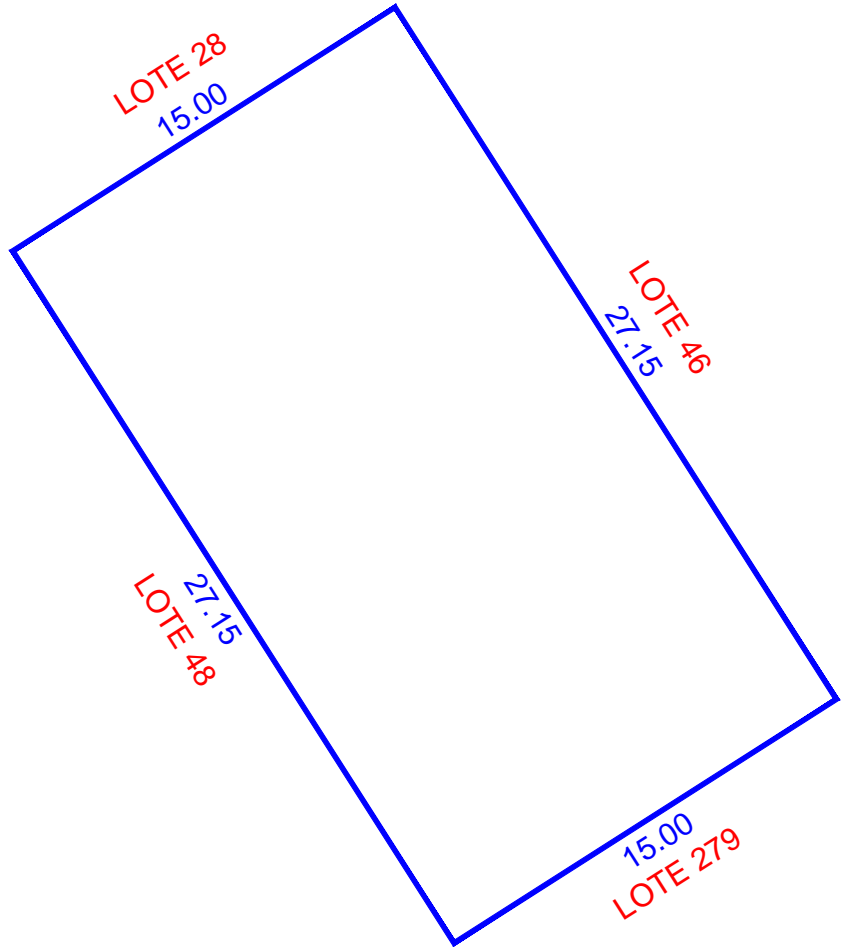
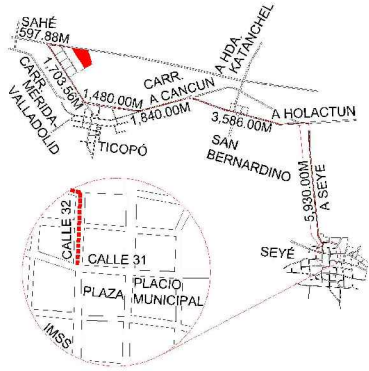
2018-2024

DIRECCION DE
CATASTRO

LOTE 47



LOCALIZACIÓN



ESCALA 1:250

NUM. CAT.	FINCA	TABLAJE	COLONIA	LOCALIDAD	MUNICIPIO	CLASE	USO	
-	N/A	5319	N/A	SEYE	SEYÉ	RUSTICO	SOLAR	
DIBUJÓ: JORGE MAUEL CASTRO TEJERO IDC20-CT01				VALOR DE TERRENO				
				SUPERFICIE	VxHA		VALOR	
				00-04-07.25 ha		\$		
PERITO VALUADOR:				VALOR DE CONSTRUCCION				
				GRUPO	TIPO	Vxm2	SUP.(M2)	VALOR
REVISÓ:								\$
								\$
MERIDA, YUCATAN A 03 DE MARZO DE 2022				VALOR TOTAL DE CONSTRUCCIONES			\$	
				VALOR CATASTRAL TOTAL			\$	

CAFEZG0aC;T0E7G7n6d0caE1P6a0m8MhWkIda+YITrZ6;STL+HrY90;UC0DXnLlkaV9K9M+HwrN7hAvsvAZULm40F4B6C6MS2476JA;XHC6FwuLk3;J186pX4Rt05+rsF1w;JVRFS;FBIB;M27NKx6I;XV;TM4n35n2;JXWYKk02;0iL2LVT01CH056k+YLUt;YvHdRfUJ;NW1830;0p;8j8e+h0m0D;Y6617;g;CKG683L;Pb;73b+U;g;ncV;ly;ay;xy;10omTMk;vnr;ky;C;AJ;A;H;F;sc;T;VC;2;N6;0N;FK;C;0;R;38;T6;Y;pu;toky;rvt;ulhs;70m;P;T08;T;im;Pp;+u;MS;2;AZ;P;H;5;8n+Q=





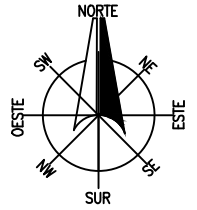
INSEJUPY

INSTITUTO DE SEGURIDAD JURÍDICA
PATRIMONIAL DE YUCATÁN

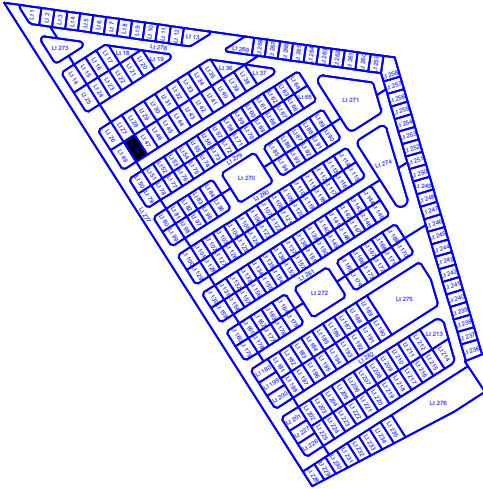
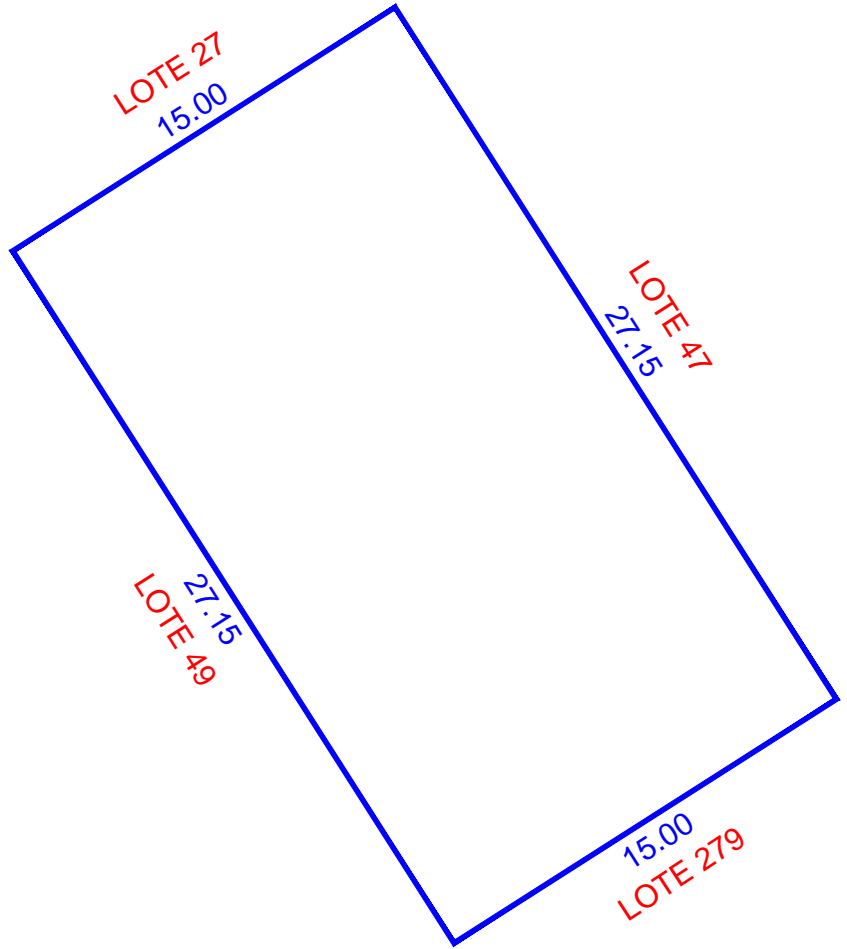
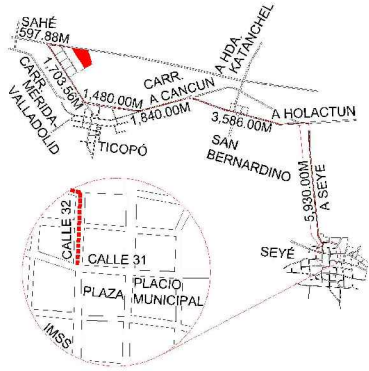
2018-2024

DIRECCION DE CATASTRO

LOTE 48



LOCALIZACIÓN



ESCALA 1:250

NUM. CAT.	FINCA	TABLAJE	COLONIA	LOCALIDAD	MUNICIPIO	CLASE	USO	
-	N/A	5320	N/A	SEYE	SEYÉ	RUSTICO	SOLAR	
DIBUJÓ:				VALOR DE TERRENO				
				SUPERFICIE	VxHA		VALOR	
JORGE MAUEL CASTRO TEJERO IDC20-CT01				VALOR DE CONSTRUCCION				
				GRUPO	TIPO	Vxm2	SUP.(M2)	VALOR
PERITO VALUADOR:				REVISÓ:				
				VALOR TOTAL DE CONSTRUCCIONES				\$
MERIDA, YUCATAN A 03 DE MARZO DE 2022				VALOR CATASTRAL TOTAL				\$

CAFEZG0aE;T0EG7nbd0caei19ea0m8MhWkida+YITrZzE;STL+HrY90;UC0DXnLlkaV9K9M+HwrN7hAvsvAZULm640F4B0C6MS2476JA;XHC6FwulK3;J186pX4R105+rsEFlw;JVRFS;FBIB;M27NKx6I;XVTM4n35m2;JXWYKk02;0L2LVT01CH056k+YLut;YvHdRfUT;NW1890;0p;8j8e+h0mDl;Y6617;g;CKG683L;Pb;73b+U;gpnCvlysa;7xy;10omTMk;vnrjy;CJAIAhFsc;TVC2260;NFKC+0R38T6o;Yppu;tokyrvr;ulhs;70m;P;T08T;imv;Pp;uu+MS;2;AZ2;H5;J58n+Q==





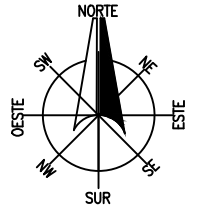
INSEJUPY

INSTITUTO DE SEGURIDAD JURÍDICA
PATRIMONIAL DE YUCATÁN

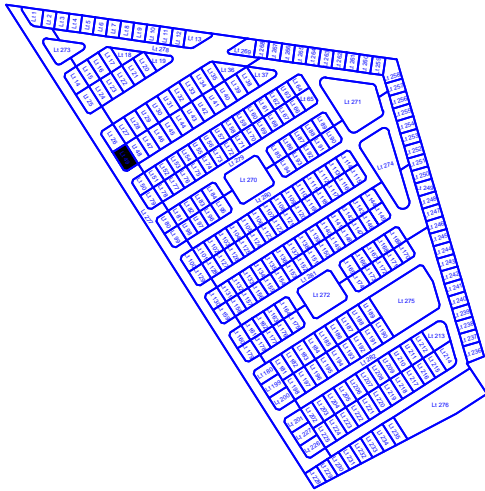
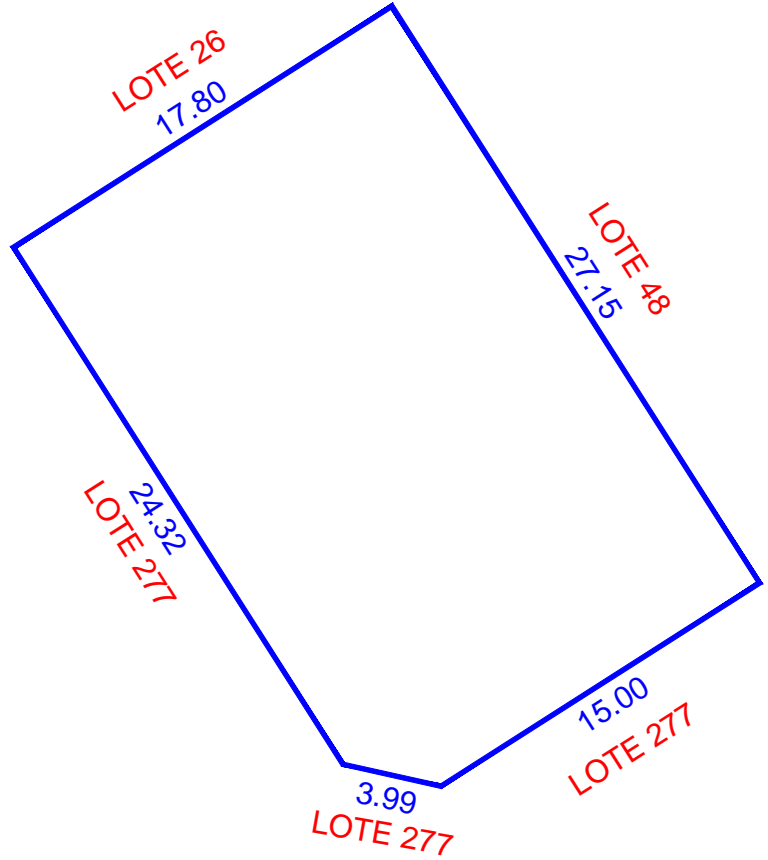
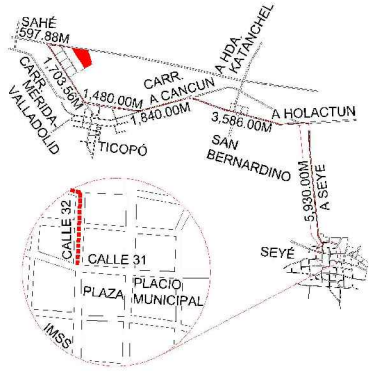
2018-2024

DIRECCION DE
CATASTRO

LOTE 49



LOCALIZACIÓN

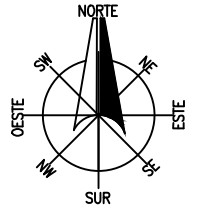


ESCALA 1:300

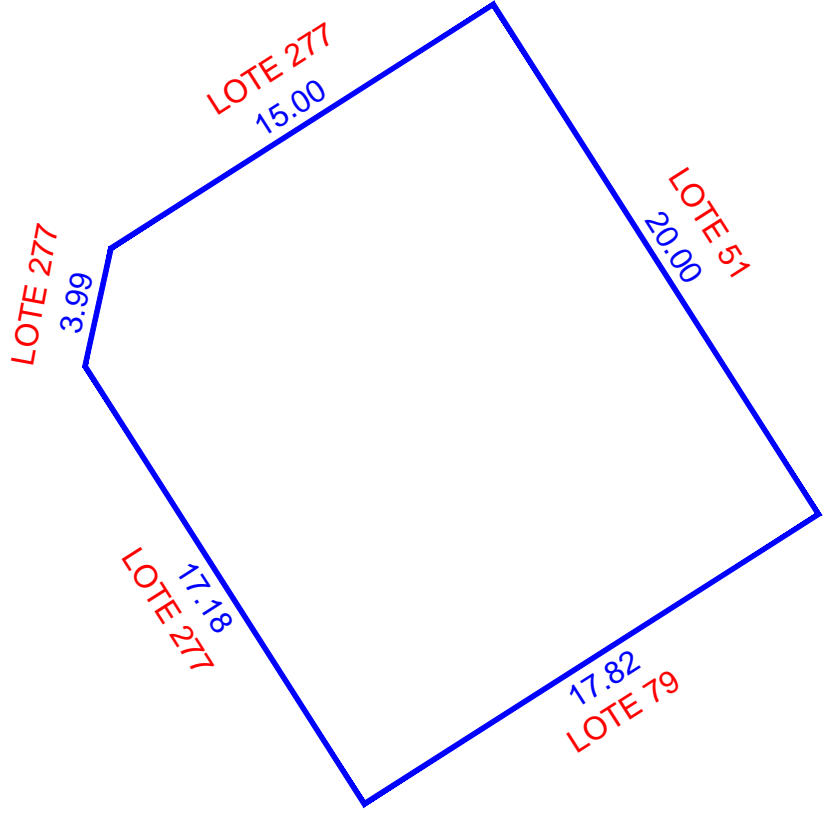
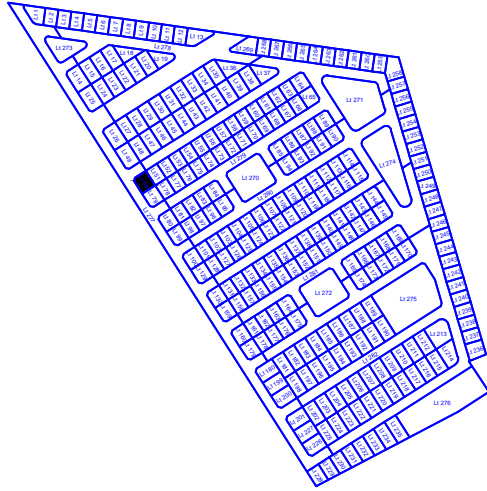
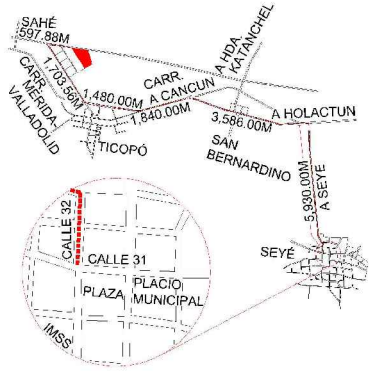
NUM. CAT.	FINCA	TABLAJE	COLONIA	LOCALIDAD	MUNICIPIO	CLASE	USO	
-	N/A	5321	N/A	SEYE	SEYÉ	RUSTICO	SOLAR	
DIBUJÓ:				VALOR DE TERRENO				
				SUPERFICIE	VxHA	VALOR		
JORGE MAUEL CASTRO TEJERO IDC20-CT01				VALOR DE CONSTRUCCION				
				GRUPO	TIPO	Vxm2	SUP.(M2)	VALOR
PERITO VALUADOR:				REVISÓ:				
				VALOR TOTAL DE CONSTRUCCIONES				\$
MERIDA, YUCATAN A 03 DE MARZO DE 2022				VALOR CATASTRAL TOTAL				\$

CAE72G9aE;T0E7NbdiceaI1eaaB8fWkida+YITrZf5;STL+HrY90;UC0DXnLlkaV9K4+HwrP7hAvsvAZULm40F4B6C6MS2476JA;XHC6fmlK3;J186pX4Rt05+rsFkw;JVRFS;FBIB;M27NKx6I;XVTM4n35n2;JXWYKk02;0L2LFT01CH056Bk+YLut;YvHdRfUJ;NW1890;0p;8jve+h0mDj;v6617;g;CKG6B3L;Pb;75b+U;gpnCvI;ysa;Xy;IoomTMk;vnr;yk;IAI;A;H;F;sc;T;VC;2;N60;NFK;C;0;R38T6o;Y;pu;tokyrvr;ulhs;70m;P;T08T;imv;Pp;+u;MS;2;AZ2;H5;J58n+Q==





LOCALIZACIÓN



ESCALA 1:250

NUM. CAT.	FINCA	TABLAJE	COLONIA	LOCALIDAD	MUNICIPIO	CLASE	USO
-	N/A	5322	N/A	SEYE	SEYÉ	RUSTICO	SOLAR

DIBUJÓ:

JORGE MAUEL CASTRO TEJERO
IDC20-CT01

DIBUJÓ:				VALOR DE TERRENO			
SUPERFICIE		VxHA		VALOR			
00-03-52.42 ha				\$			
DIBUJÓ:				VALOR DE CONSTRUCCION			
GRUPO	TIPO	VxM2	SUP.(M2)	VALOR			
				\$			
				\$			
				\$			
				\$			
				\$			
				\$			
				\$			
PERITO VALUADOR:				VALOR TOTAL DE CONSTRUCCIONES			
REVISÓ:				\$			
MERIDA, YUCATAN A 03 DE MARZO DE 2022				VALOR CATASTRAL TOTAL			
				\$			

CAEFZG0aC... YpuTokyrwT... US8n=0=



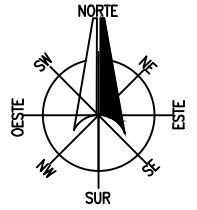


INSEJUPY

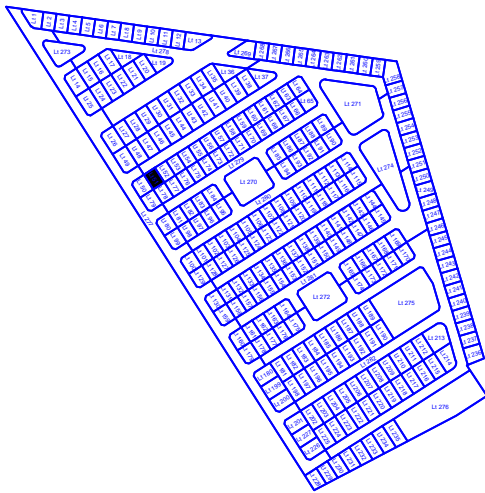
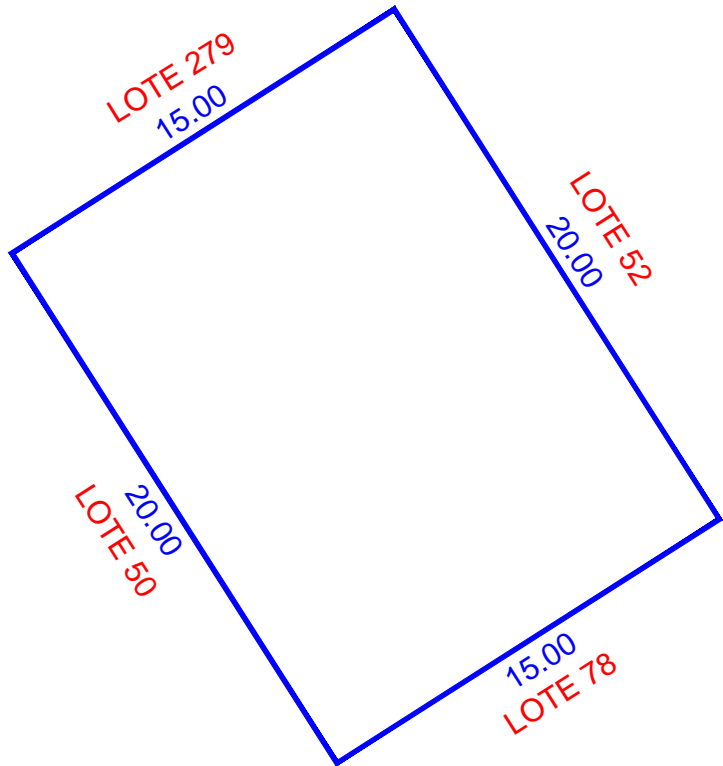
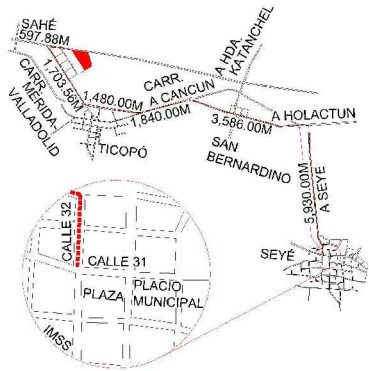
INSTITUTO DE SEGURIDAD JURÍDICA
PATRIMONIAL DE YUCATÁN
2018-2024

**DIRECCION DE
CATASTRO**

LOTE 51



LOCALIZACIÓN



ESCALA 1:250

NUM. CAT.	FINCA	TABLAJE	COLONIA	LOCALIDAD	MUNICIPIO	CLASE	USO	
-	N/A	5323	N/A	SEYE	SEYÉ	RUSTICO	SOLAR	
DIBUJÓ:				VALOR DE TERRENO				
				SUPERFICIE	VxHA		VALOR	
JORGE MAUEL CASTRO TEJERO IDC20-CT01				VALOR DE CONSTRUCCION				
				GRUPO	TIPO	Vxm2	SUP.(M2)	VALOR
PERITO VALUADOR:				REVISÓ:				\$
								\$
MERIDA, YUCATAN A 03 DE MARZO DE 2022				VALOR TOTAL DE CONSTRUCCIONES				\$
				VALOR CATASTRAL TOTAL				\$

CAE72G9aE;T0E7G7nbdiceat19eaamb8MfWkida+YITrZpE;STL+HrY9Q;llkaV9K9M+HwrN7hAvsvAZULm40F4B6C6MS2476JA;XHC6FwulK3;J186pX4Rt05+r5Fw;JVRFS;FBIB;M27NKx6I
 XVTM4n35n2;JXWYKk02;0iL2LHFT01CH056k+YLut;YvHdRfUT;NW1890;0p;8j8e+h0mDj;V6617;g;CKG683L;Pb;75b+Uj;gncV;lysa;xyj;0omTMk;vnr;ky;AJA;IAb;Hfsc;TVC;2N60;NFK;0-R38T6o
 Ypp;tokyrvr;ulhs;70m;P;T08T;im;Pp;uu+MS;2;AZ2;H5;J58n+Q==





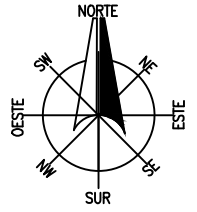
INSEJUPY

INSTITUTO DE SEGURIDAD JURÍDICA
PATRIMONIAL DE YUCATÁN

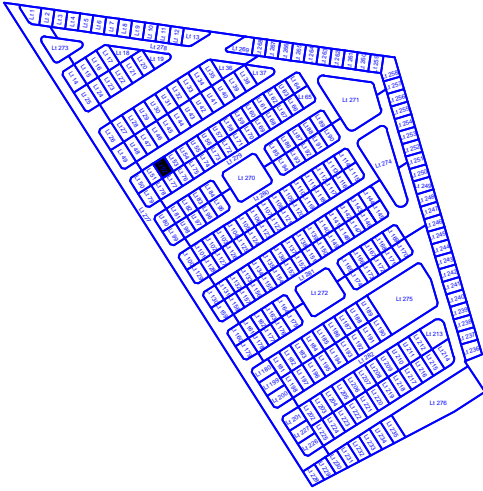
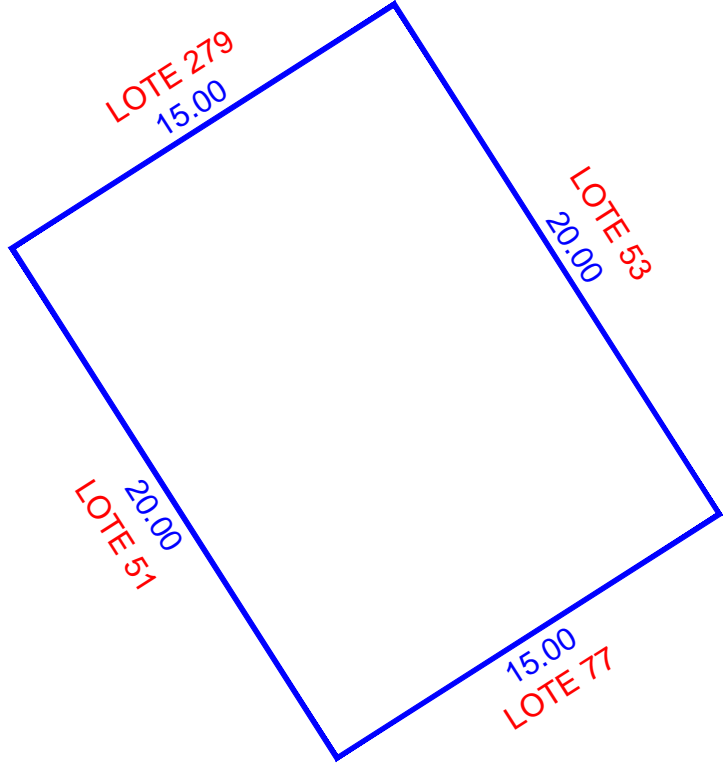
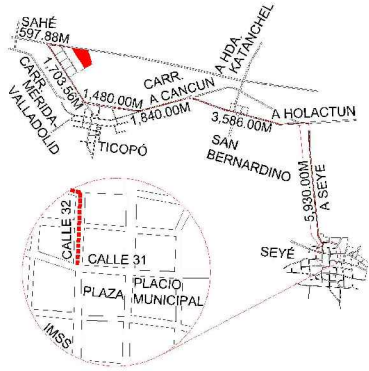
2018-2024

DIRECCION DE
CATASTRO

LOTE 52



LOCALIZACIÓN



ESCALA 1:250

NUM. CAT.	FINCA	TABLAJE	COLONIA	LOCALIDAD	MUNICIPIO	CLASE	USO	
-	N/A	5324	N/A	SEYE	SEYÉ	RUSTICO	SOLAR	
DIBUJÓ:				VALOR DE TERRENO				
				SUPERFICIE	VxHA		VALOR	
JORGE MAUEL CASTRO TEJERO IDC20-CT01				VALOR DE CONSTRUCCION				
				GRUPO	TIPO	Vxm2	SUP.(M2)	VALOR
PERITO VALUADOR:				REVISÓ:				
				VALOR TOTAL DE CONSTRUCCIONES				\$
MERIDA, YUCATAN A 03 DE MARZO DE 2022				VALOR CATASTRAL TOTAL				\$

CAFEZG0aC:TDIEG7NbdiceaI9ea0m8MfWkida+YITrZz6:STL+HrY90: XVTM4n35n2JXWYKk02ioL2LVTFOI0CH058k+YLUtYvHdRfUJTW1890o9j8jve+h0m0DjyG617gCKG813LPh73b+UjgnCvIkyayxyl0omTMk-vnrjyKJAJAbHfsc:TVc2N60NFK+0R38T6o YppuJokyrwrluhs70mPT08TImvPp+u+MSZ:AZZHSJ8n+Q==





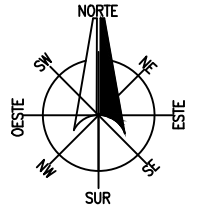
INSEJUPY

INSTITUTO DE SEGURIDAD JURÍDICA
PATRIMONIAL DE YUCATÁN

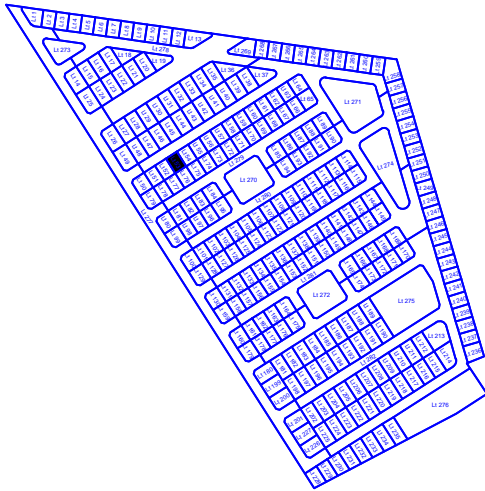
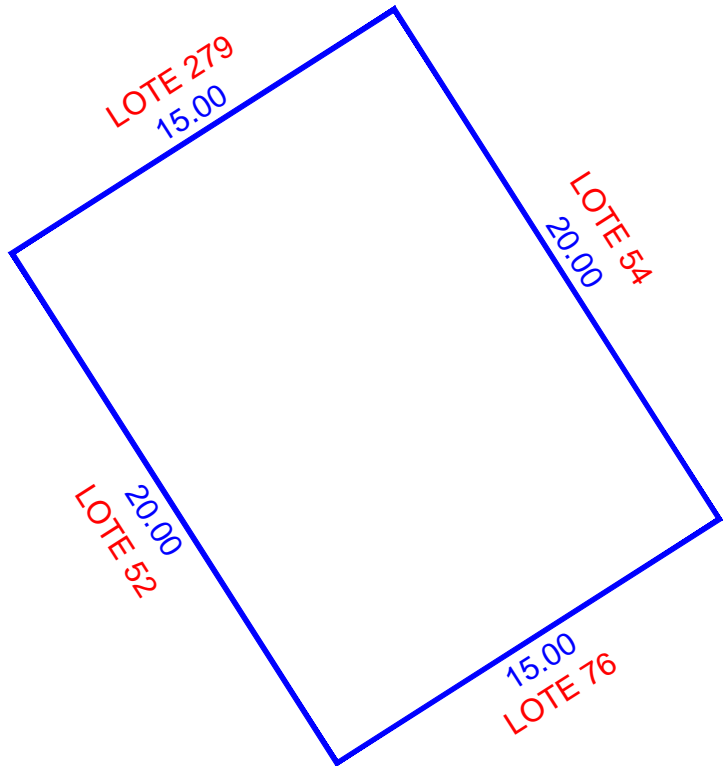
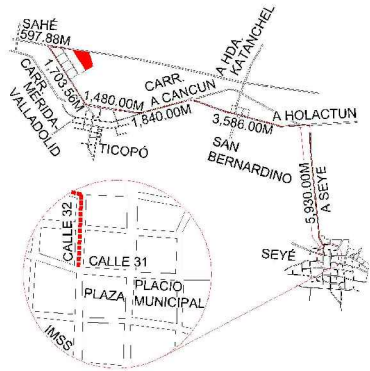
2018-2024

DIRECCION DE
CATASTRO

LOTE 53



LOCALIZACIÓN



ESCALA 1:250

NUM. CAT.	FINCA	TABLAJE	COLONIA	LOCALIDAD	MUNICIPIO	CLASE	USO	
-	N/A	5325	N/A	SEYE	SEYÉ	RUSTICO	SOLAR	
DIBUJÓ:				VALOR DE TERRENO				
				SUPERFICIE	VxHA		VALOR	
JORGE MAUEL CASTRO TEJERO IDC20-CT01				VALOR DE CONSTRUCCION				
				GRUPO	TIPO	VxM2	SUP.(M2)	VALOR
PERITO VALUADOR:				REVISÓ:				
				VALOR TOTAL DE CONSTRUCCIONES				\$
MERIDA, YUCATAN A 03 DE MARZO DE 2022				VALOR CATASTRAL TOTAL				\$

CAFEZG0aE:TDIEG7nbdieaE1Pea0m8MfWkida+YITrZpE:STL+HrY9Q:llkaV9K9M+HwrN7hAvsVAZULm40F4B6C6MS2476JA.XHC6fmlK3.JI86pX4Rt05+rF5FwJVRFSFBIB-M27NKx6I
XVTM4n35n2JXWYKk02ioL2LVTFOICH058k+YLutYvHdRfUJTW1890qyBj8e+h0mDjyG617gCKG813LPh73b+UjgnCvIkyayxyl0omTMk-vnrjyKJAJAbHfsc:TVc2N6oNXFK+0R38T6o
YppuJokyrwrluhs70mPT08TImxPp+u+MSZ:AZZHSJ8n+Q==



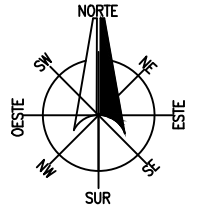


INSEJUPY

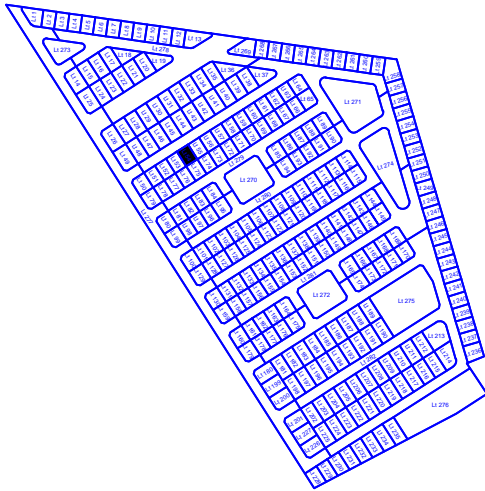
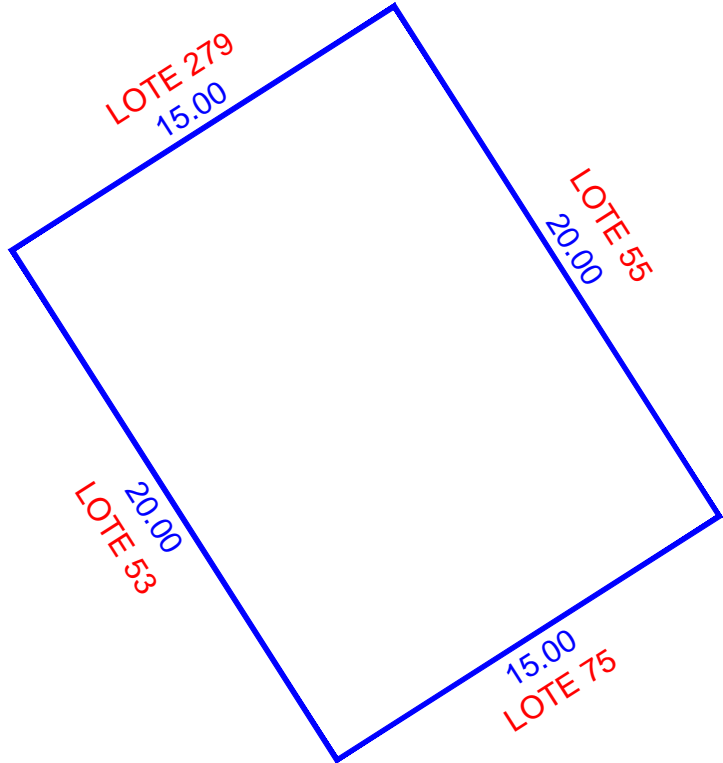
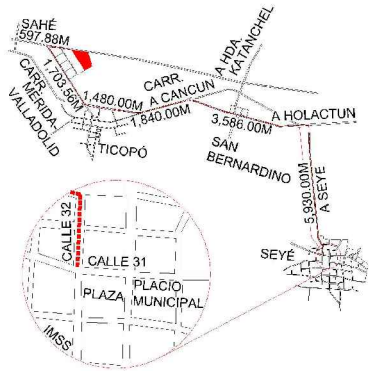
INSTITUTO DE SEGURIDAD JURÍDICA
PATRIMONIAL DE YUCATÁN
2018-2024

DIRECCION DE
CATASTRO

LOTE 54



LOCALIZACIÓN



ESCALA 1:250

NUM. CAT.	FINCA	TABLAJE	COLONIA	LOCALIDAD	MUNICIPIO	CLASE	USO	
-	N/A	5326	N/A	SEYE	SEYÉ	RUSTICO	SOLAR	
DIBUJÓ:				VALOR DE TERRENO				
				SUPERFICIE	VxHA		VALOR	
JORGE MAUEL CASTRO TEJERO IDC20-CT01				VALOR DE CONSTRUCCION				
				GRUPO	TIPO	Vxm2	SUP.(M2)	VALOR
PERITO VALUADOR:				REVISÓ:				
				VALOR TOTAL DE CONSTRUCCIONES				\$
MERIDA, YUCATAN A 03 DE MARZO DE 2022				VALOR CATASTRAL TOTAL				\$

CAFEZG0aE;T0EG7Nbd0caE1P6a0M8Fw0kda+YITrZ6;STL+HrY90;UC0DXnLlkaV9K9M+HwrN7hAvsvAZULm40F4B0C6MS2476JA;XHC6FwulK3;J86p0x4Rt05+r5Fw;JVRFS;FBIB;M27NKx6I;XVTMn35n2;JXWYKk02;0iL2LVT0I0CH056k+YLut;YvH0rRUT;NW1890;0p;0j8ve+h0m0D;Jy6617;gCKG683L;Pb;75h+UjgnCvIkyaa;Xy;10omTMk-vnr;ky;C;AJ;A;H;F;sc;TVC;2N60;NFK;C-0R38T6o;Y;pu;tokyrvr;ulhs;70m;P;T08T;imv;Pp-uu+MS;2;AZZ;H5;J58n+Q==



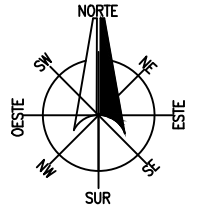


INSEJUPY

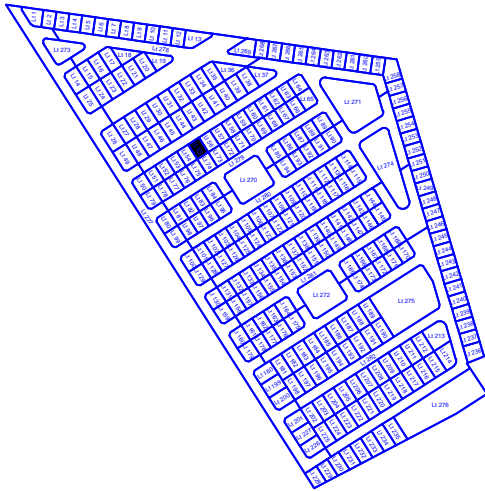
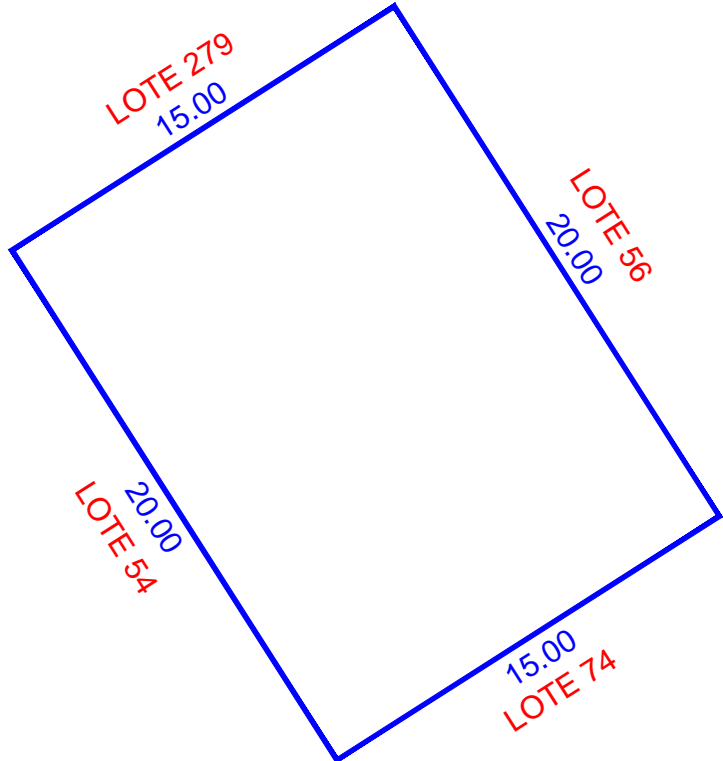
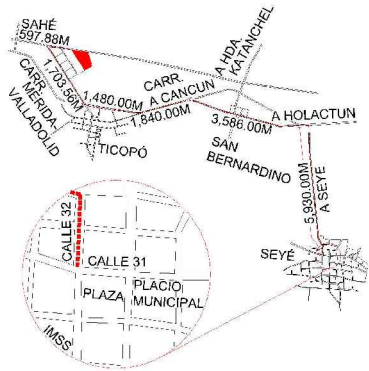
INSTITUTO DE SEGURIDAD JURÍDICA
PATRIMONIAL DE YUCATÁN
2018-2024

DIRECCION DE
CATASTRO

LOTE 55



LOCALIZACIÓN



ESCALA 1:250

NUM. CAT.	FINCA	TABLAJE	COLONIA	LOCALIDAD	MUNICIPIO	CLASE	USO	
-	N/A	5327	N/A	SEYE	SEYÉ	RUSTICO	SOLAR	
DIBUJÓ:				VALOR DE TERRENO				
				SUPERFICIE	VxHA		VALOR	
JORGE MAUEL CASTRO TEJERO IDC20-CT01				VALOR DE CONSTRUCCION				
				GRUPO	TIPO	Vxm2	SUP.(M2)	VALOR
PERITO VALUADOR:				REVISÓ:				\$
								\$
MERIDA, YUCATAN A 03 DE MARZO DE 2022				VALOR TOTAL DE CONSTRUCCIONES				\$
				VALOR CATASTRAL TOTAL				\$

CAE72G9aE;T0EG7nbdiceat19ea0m8Mfhwkda+YITrZzE;STL+HrY9Q;LkdaV9K9M+HwrN7hAvsvAZULm40F4B6C6MS2476JA;XHC6fmuLk3;J186pX4Rt05+r5EFlw;JVF5F;FBIB;M27NKx6I
 XvTM4n35n2;JXWYKk02;oiL2LHFT01CH056k+YLUt;YvHdRfUJ;NW1830;opj8jve+h0mDj;v6617;gCKG6B3L;Pb;75h+UjgnCvI;ysa;xyj;0omTMk;vnr;ky;C;AJ;A;H;F;sc;T;VC;2;N6;0N;FK;0;R;38;T6;0
 Ypp;tokyrvr;ulhs;70m;P;T08;T;im;Pp;+u+MS;2;AZ;H;5;8n+Q==



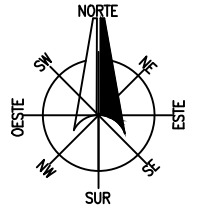


INSEJUPY

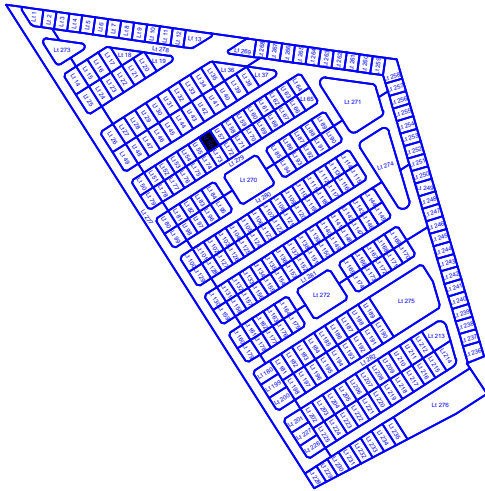
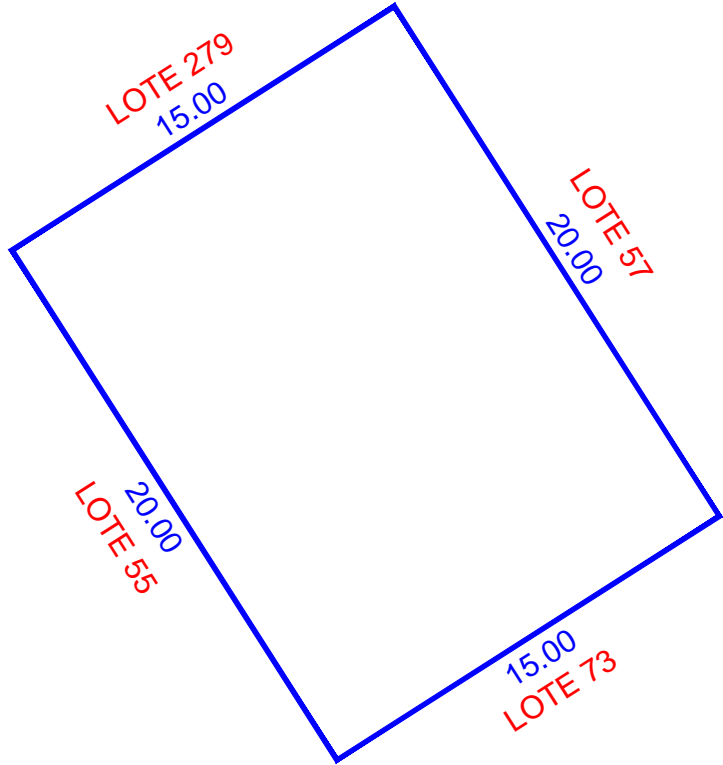
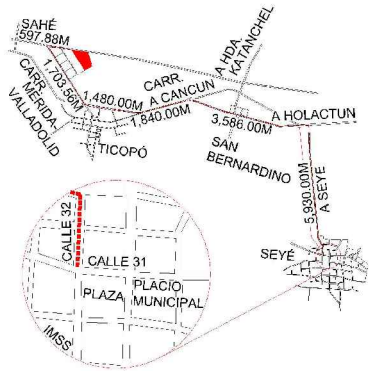
INSTITUTO DE SEGURIDAD JURÍDICA
PATRIMONIAL DE YUCATÁN
2018-2024

DIRECCION DE
CATASTRO

LOTE 56



LOCALIZACIÓN



ESCALA 1:250

NUM. CAT.	FINCA	TABLAJE	COLONIA	LOCALIDAD	MUNICIPIO	CLASE	USO	
-	N/A	5328	N/A	SEYE	SEYÉ	RUSTICO	SOLAR	
DIBUJÓ:				VALOR DE TERRENO				
				SUPERFICIE	VxHA		VALOR	
JORGE MAUEL CASTRO TEJERO IDC20-CT01				VALOR DE CONSTRUCCION				
				GRUPO	TIPO	VxM2	SUP. (M2)	VALOR
PERITO VALUADOR:				REVISÓ:				
				VALOR TOTAL DE CONSTRUCCIONES				\$
MERIDA, YUCATAN A 03 DE MARZO DE 2022				VALOR CATASTRAL TOTAL				\$

CAE72G9aE;T0E7G7nbdiceat19ea0m8MfWkida+YITrZfz;STL+HrY90;UC0DXnLlkaV9K9M+HwrN7hAvsvAZULm40F4B6C6MS2476JA;XHC6FwulK3;J186pX4Rt05+r5F1w;JVF5F;FB1B;M27NKx6I
 XvTM4n35n2;JXWYKk02;0iL2LHFT01CH056k+YLUt;YvHdRfUJTW;1890;0p;8j8e+h0mDj;V6617;g;CKG683L;Pb;73b+UjgnCvIkyay;Xy;10omTMk;vnr;ky;C;A;I;A;H;F;sc;T;V;C;2;N6;0N;K;F;C;0;R;38;T;6;0
 Yppu;tokyrvr;ulhs;70m;P;T;08;T;im;Pp;+u+MS;2;AZ;Z;H;5;8n+Q==





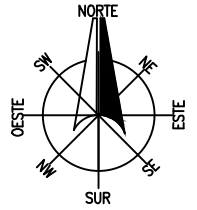
INSEJUPY

INSTITUTO DE SEGURIDAD JURÍDICA
PATRIMONIAL DE YUCATÁN

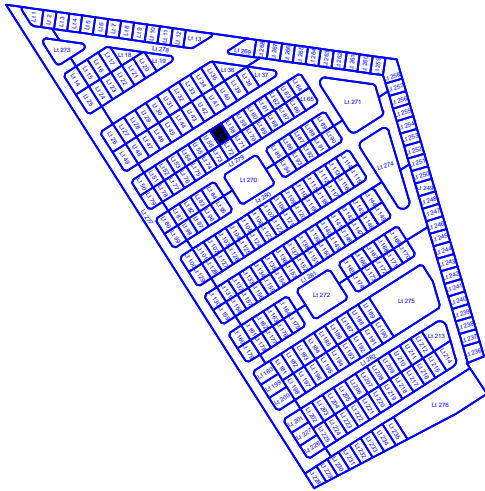
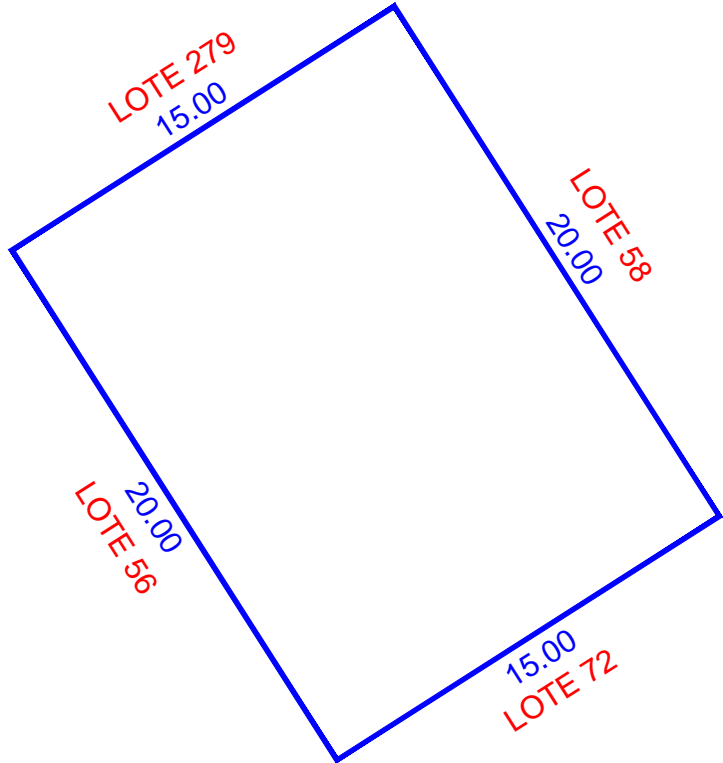
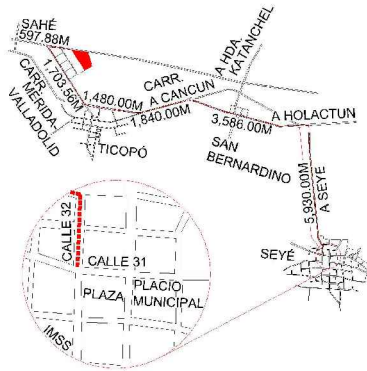
2018-2024

DIRECCION DE
CATASTRO

LOTE 57



LOCALIZACIÓN



ESCALA 1:250

NUM. CAT.	FINCA	TABLAJE	COLONIA	LOCALIDAD	MUNICIPIO	CLASE	USO	
-	N/A	5329	N/A	SEYE	SEYÉ	RUSTICO	SOLAR	
DIBUJÓ:				VALOR DE TERRENO				
				SUPERFICIE	VxHA		VALOR	
JORGE MAUEL CASTRO TEJERO IDC20-CT01				VALOR DE CONSTRUCCION				
				GRUPO	TIPO	Vxm2	SUP.(M2)	VALOR
PERITO VALUADOR:				REVISÓ:				
				VALOR TOTAL DE CONSTRUCCIONES				\$
MERIDA, YUCATAN A 03 DE MARZO DE 2022				VALOR CATASTRAL TOTAL				\$

CAE72G9aE;T0E7G7ndicea1P6a6m8MfWkida+YITrZ6;STL+HrY90;UC0DXnLlkaV9K4M+HwrN7hAvsvAZULm40F4B6C6MS2476JA;XHC6FwulK3;J186pX4R105+r5F1w;JVF5F;FB1B;M27NKx6I
 XVTM4n35n2;JXWYKk02;0L2LHFT01CH056k+YLUt;YvHdRfUJ;NW1890;0p;8j8e+h0m0D;Y6617;g;CKG613L;Pb;75h+U;gncVl;ysa;xy;10omTMk;vnr;ky;C;A;I;A;H;F;sc;T;VC;2;N6;0N;X;K;C;0;R;38;T;6a
 Yppu;tokyrvr;ulhs;70m;P;T08T;imv;Pp;uu+MS;2;AZ2;H5;J58n+Q==





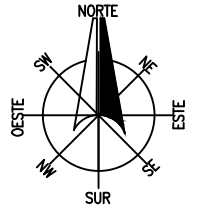
INSEJUPY

INSTITUTO DE SEGURIDAD JURÍDICA
PATRIMONIAL DE YUCATÁN

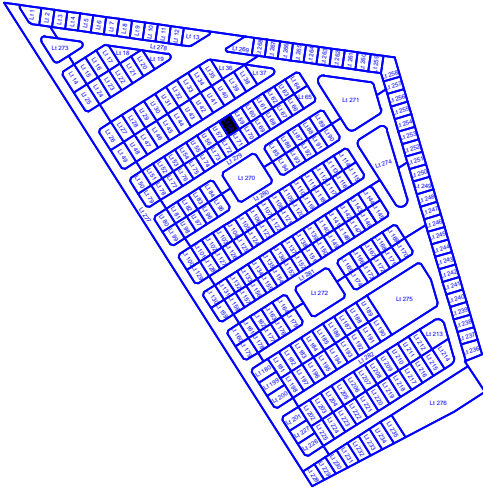
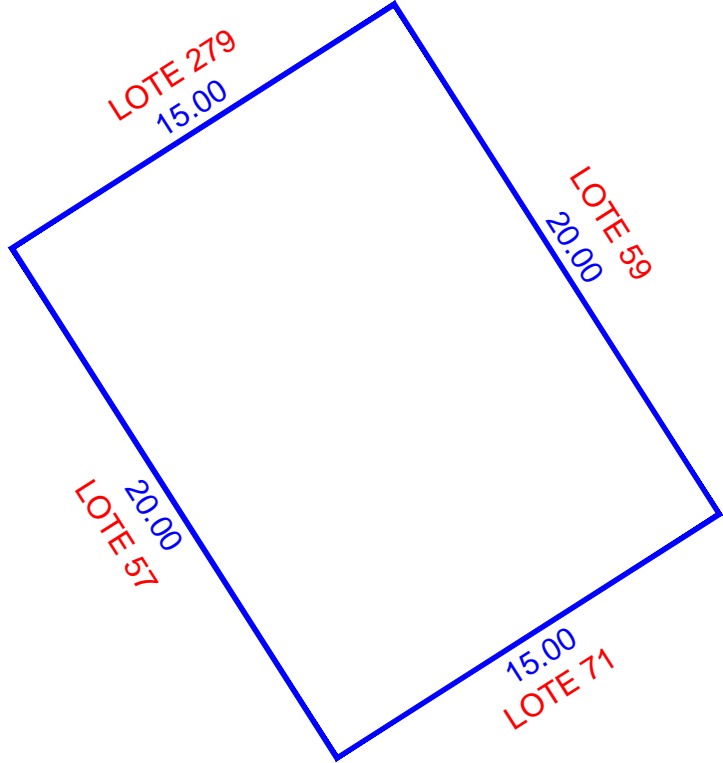
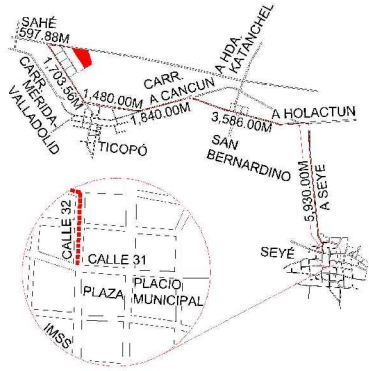
2018-2024

DIRECCION DE
CATASTRO

LOTE 58



LOCALIZACIÓN



ESCALA 1:250

NUM. CAT.	FINCA	TABLAJE	COLONIA	LOCALIDAD	MUNICIPIO	CLASE	USO	
-	N/A	5330	N/A	SEYE	SEYÉ	RUSTICO	SOLAR	
DIBUJÓ:				VALOR DE TERRENO				
				SUPERFICIE	VxHA		VALOR	
JORGE MAUEL CASTRO TEJERO IDC20-CT01				VALOR DE CONSTRUCCION				
				GRUPO	TIPO	Vxm2	SUP.(M2)	VALOR
PERITO VALUADOR:				REVISÓ:				
				VALOR TOTAL DE CONSTRUCCIONES				\$
MERIDA, YUCATAN A 03 DE MARZO DE 2022				VALOR CATASTRAL TOTAL				\$

CAFEZG0aE;T0EG7Nbd0caE1P6a0M8Fw0kda+YITrZ6;STL+HrY90;UCD0XnLlkaV9K9M+HwrN7hAvsVAZULm40F4B0C6MS2476JA;XHC6FwulK3;J86p0x4Rt05+r5F1w;JVF5F;FBIB;M27NKx6I;XV;TM4n35n2;JXWYKk02;0L2LHFT01CH056k+YLUt;YvHdRfUJ;NW1890;0p;8j8e+h0m0D;Y6617;g;CKG683L;Pb;75h+U;gncV;lysa;xy;10omTMk;vnr;ky;AJA;I;A;H;F;sc;T;VC;2;N60;NFK;0;R38T6o;Y;pu;toky;rvt;ulhs;70m;P;T08T;im;Pp;+u;MS;2;AZ2;H5;J58n+Q=





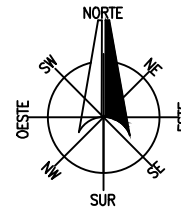
INSEJUPY

INSTITUTO DE SEGURIDAD JURÍDICA
PATRIMONIAL DE YUCATÁN

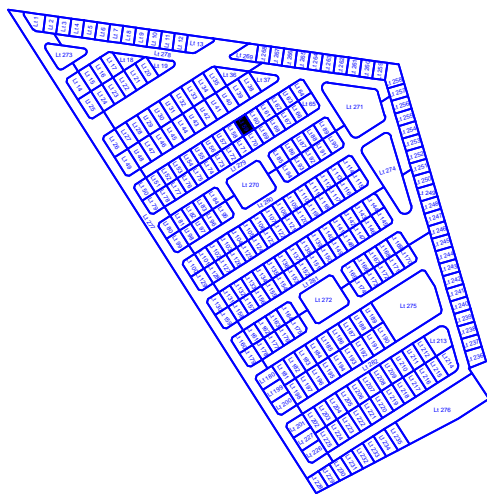
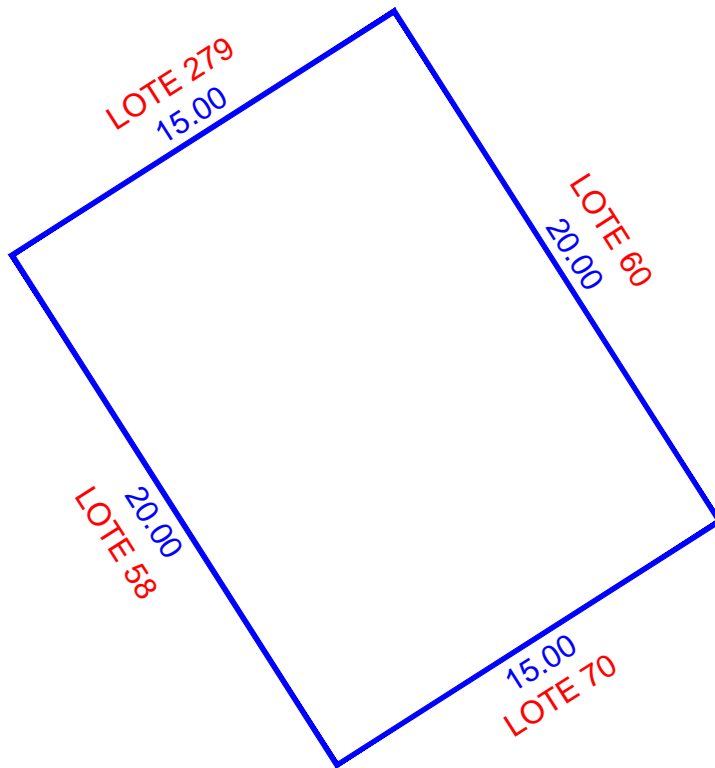
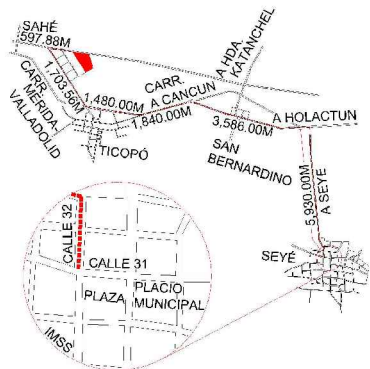
2018-2024

DIRECCION DE
CATASTRO

LOTE 59



LOCALIZACIÓN



ESCALA 1:250

NUM. CAT.	FINCA	TABLAJE	COLONIA	LOCALIDAD	MUNICIPIO	CLASE	USO	
-	N/A	5331	N/A	SEYE	SEYÉ	RUSTICO	SOLAR	
DIBUJÓ:				VALOR DE TERRENO				
				SUPERFICIE	VxHA		VALOR	
JORGE MAUEL CASTRO TEJERO IDC20-CT01				VALOR DE CONSTRUCCION				
				GRUPO	TIPO	VxM2	SUP. (M2)	VALOR
PERITO VALUADOR:				REVISÓ:				
				VALOR TOTAL DE CONSTRUCCIONES				\$
MERIDA, YUCATAN A 03 DE MARZO DE 2022				VALOR CATASTRAL TOTAL				\$

CAFEZG0aE:TOEG7nbdicea1P6a6m8MfWkda+YITrZ6:STL+HrY90:UCD0XnLlkaV9K4M+HwrN7hAvsvAZULm40F4B6C6MS2476JA XHC6FwulK3JIB6pX4Rt05+r5FwJvRF5FBJBMMZ7NKx6I
XVTM4n35n2JXWYKk02ioL2LVTFO1CH056k+YLutYvHdRfUTNW1890qy8j8e+h0mDjyG617gCKG6B3LPh73b+UjgnCvlysaYxy10omTMk-vnrjyKJAJAbHfscTVC2N60NFK4-0R38T6o
YppuJokyrwrluhs70mPT08TImvPp+u+MS2:AZZHSJ8n+Q==



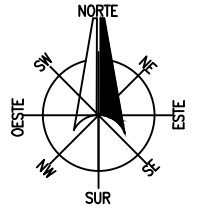


INSEJUPY

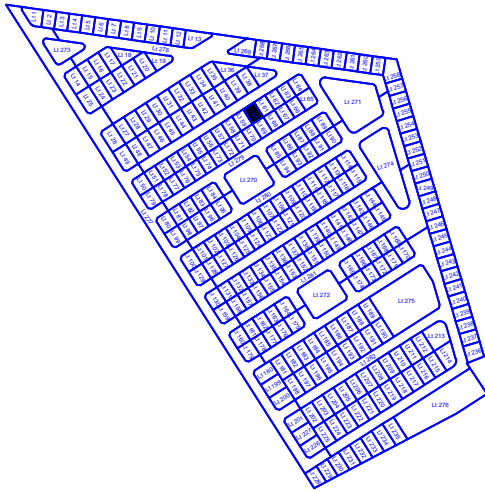
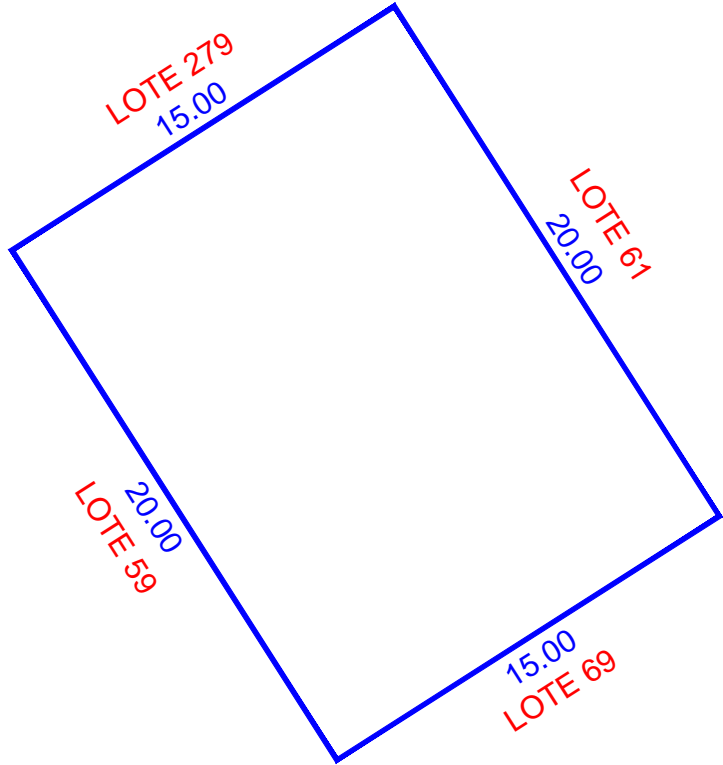
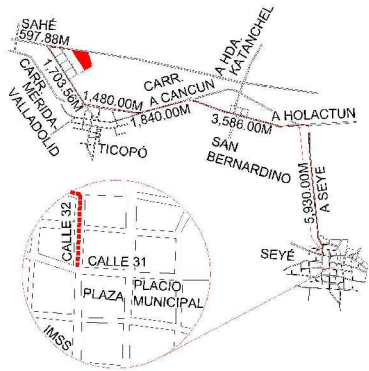
INSTITUTO DE SEGURIDAD JURÍDICA
PATRIMONIAL DE YUCATÁN
2018-2024

DIRECCION DE
CATASTRO

LOTE 60



LOCALIZACIÓN



ESCALA 1:250

NUM. CAT.	FINCA	TABLAJE	COLONIA	LOCALIDAD	MUNICIPIO	CLASE	USO	
-	N/A	5332	N/A	SEYE	SEYÉ	RUSTICO	SOLAR	
DIBUJÓ:				VALOR DE TERRENO				
				SUPERFICIE	VxHA		VALOR	
JORGE MAUEL CASTRO TEJERO IDC20-CT01				VALOR DE CONSTRUCCION				
				GRUPO	TIPO	VxM2	SUP. (M2)	VALOR
PERITO VALUADOR:				REVISÓ:				\$
								\$
MERIDA, YUCATAN A 03 DE MARZO DE 2022				VALOR TOTAL DE CONSTRUCCIONES				\$
				VALOR CATASTRAL TOTAL				\$

CAE72G9aE;T0E7G7nbdiceat19ea0m8MfWkida+YITrZfz;STL+HrY90;UCD0XnLlkaV9K9M+HwrN7hAvsvAZULm40F4B6C6MS2476JA;XHC6FwulK3;J186pX4Rt05+r5Fw;JVRFS;FBIB;M27NKx6I
 XvTMAn35n2;JXWYKk02;0iL2LHFT0I0CH056k+YLUt;YvHdRfUJ;NW1890;0p;8j8e+h0mD;Jy6617;gCKG683L;Pb;75b+UjgnCvIkyayxyl0omTMk-vnrjyK;AJABHfsc;TVC2460;NFK+0R38T6o
 Yppu;tokyrvr;ulhs;70m;Ptd8T;imvPp+u+MS;2;AZZ;H5;J58n+Q==





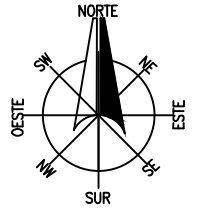
INSEJUPY

INSTITUTO DE SEGURIDAD JURÍDICA
PATRIMONIAL DE YUCATÁN

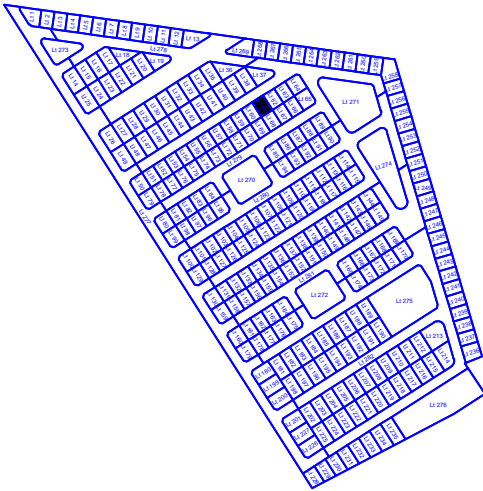
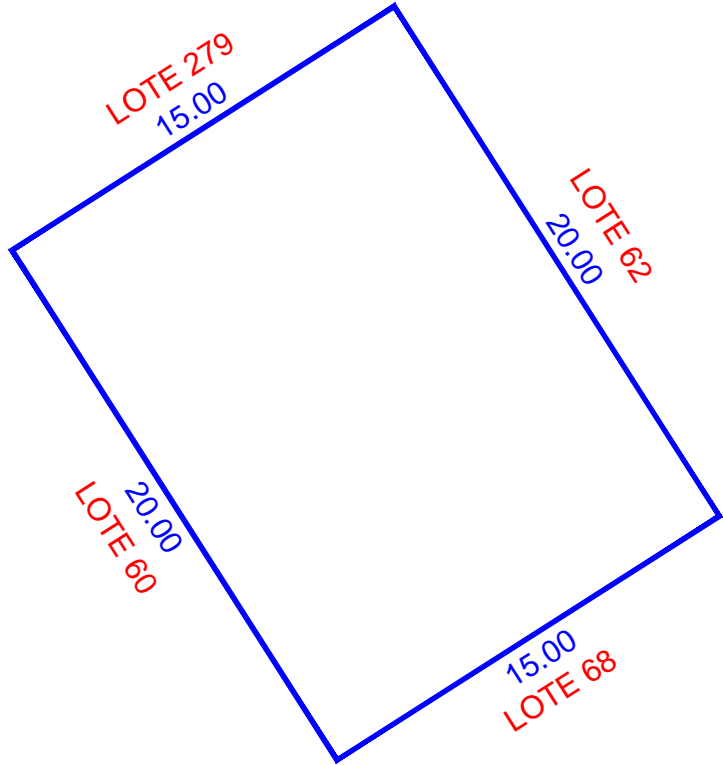
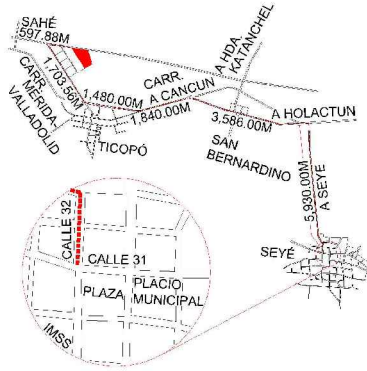
2018-2024

DIRECCION DE
CATASTRO

LOTE 61



LOCALIZACIÓN



ESCALA 1:250

NUM. CAT.	FINCA	TABLAJE	COLONIA	LOCALIDAD	MUNICIPIO	CLASE	USO	
-	N/A	5333	N/A	SEYE	SEYÉ	RUSTICO	SOLAR	
DIBUJÓ:				VALOR DE TERRENO				
				SUPERFICIE	VxHA		VALOR	
JORGE MAUEL CASTRO TEJERO IDC20-CT01				VALOR DE CONSTRUCCION				
				GRUPO	TIPO	Vxm2	SUP.(M2)	VALOR
PERITO VALUADOR:				REVISÓ:				
				VALOR TOTAL DE CONSTRUCCIONES				\$
MERIDA, YUCATAN A 03 DE MARZO DE 2022				VALOR CATASTRAL TOTAL				\$

CAFEZG0aC;T0EG7Nbd0caE1P6a0M8Fw0kda+YITrZ6;STL+HrY90;UC0DXnLlkaV9K9M+HwrN7hAvsVAZULm40F4B0C6MS2476JA;XHC6FwulK3;J86p0x4Rt05+r8Fw;JVRFS;FBIB;M27NKx6I;XVTM4n35n2;JXWYKk02;0i0L2LVT0I0CH056k+YLUt;YvH0rRtJTW;1890;0p0j8jve+h0m0DjyG617;gCKG613L;Pb;73b+UjgnCvIkyay;Xy;10omTMk-vnr;ky;C;AJAB;Hfsc;TVC;2N60;NFK;0-R38T6o;Ypp;tokyrvr;ulhs;70m;P;T08T;imv;Pp-uu+MS;2;AZ2;H5;J58n+Q==





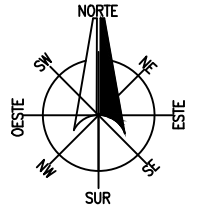
INSEJUPY

INSTITUTO DE SEGURIDAD JURÍDICA
PATRIMONIAL DE YUCATÁN

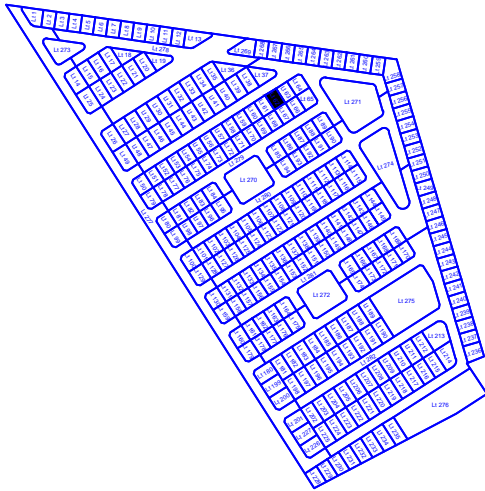
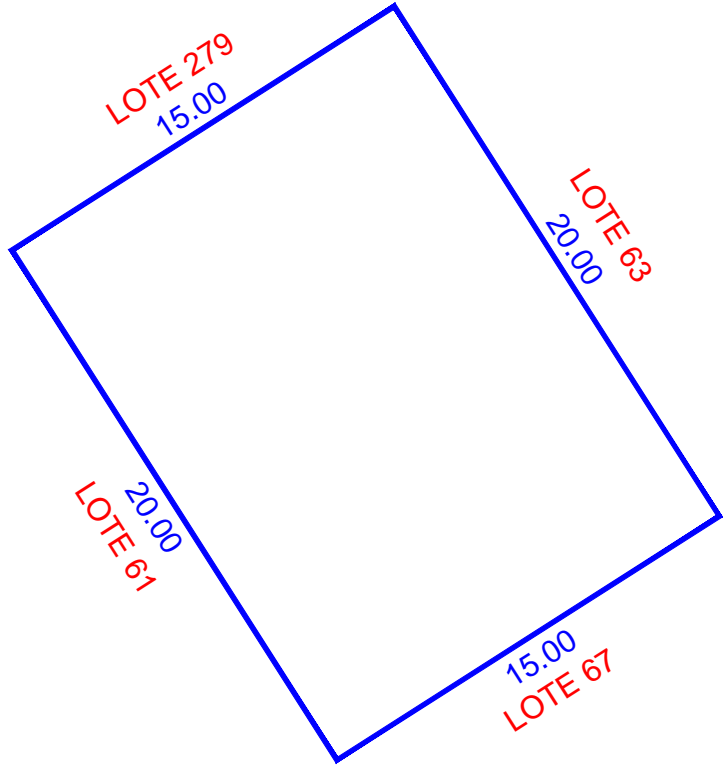
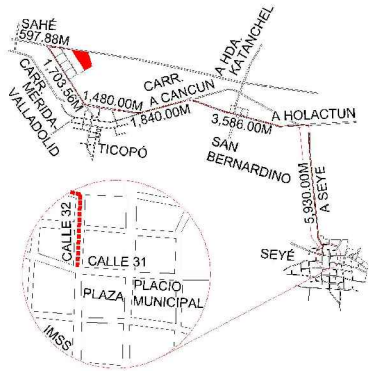
2018-2024

DIRECCION DE
CATASTRO

LOTE 62



LOCALIZACIÓN



ESCALA 1:250

NUM. CAT.	FINCA	TABLAJE	COLONIA	LOCALIDAD	MUNICIPIO	CLASE	USO	
-	N/A	5334	N/A	SEYE	SEYÉ	RUSTICO	SOLAR	
DIBUJÓ:				VALOR DE TERRENO				
				SUPERFICIE	VxHA		VALOR	
JORGE MAUEL CASTRO TEJERO IDC20-CT01				VALOR DE CONSTRUCCION				
				GRUPO	TIPO	VxM2	SUP. (M2)	VALOR
PERITO VALUADOR:				REVISÓ:				
				VALOR TOTAL DE CONSTRUCCIONES				\$
MERIDA, YUCATAN A 03 DE MARZO DE 2022				VALOR CATASTRAL TOTAL				\$

CAE72G9aE;T0EG7Nbdicea1P6a6m8MfWkda+YITrZ6;STL+HrY90;UC0DXnLlkaV9K4M+HwrN7hAvsVAZULm40F4B6C6MS2476JA;XHC6FwulK3;J186pX4R105+r5F1w;JVF5F;FB1B;M27NKx6I
 XvTM4n35n2;JXWYKk02;0L2LVT01CH056k+YLUt;YvH0rRUT;NW1890;0p;8j8e+h0mD;Y6617;g;CKG613L;Pb;75h+U;gncV;lysa;xy;10omTMk;vnr;ky;C;A;I;A;H;F;sc;T;VC;2;N6;0N;X;K;C;0;R;38;T;6a
 Y;pu;toky;rvt;ulhs;70m;P;T;08;T;im;P;P;+u+MS;2;AZ;Z;H;5;8n+Q==



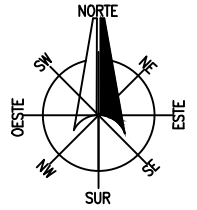


INSEJUPY

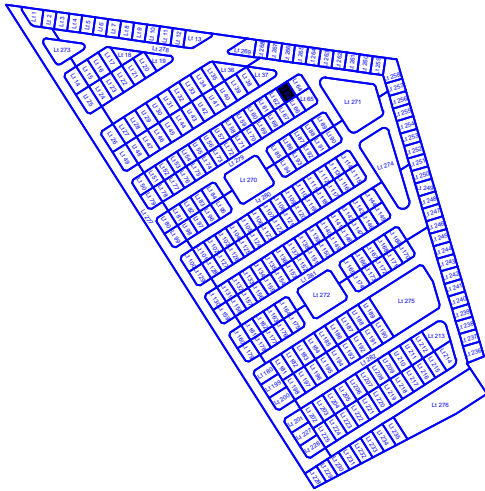
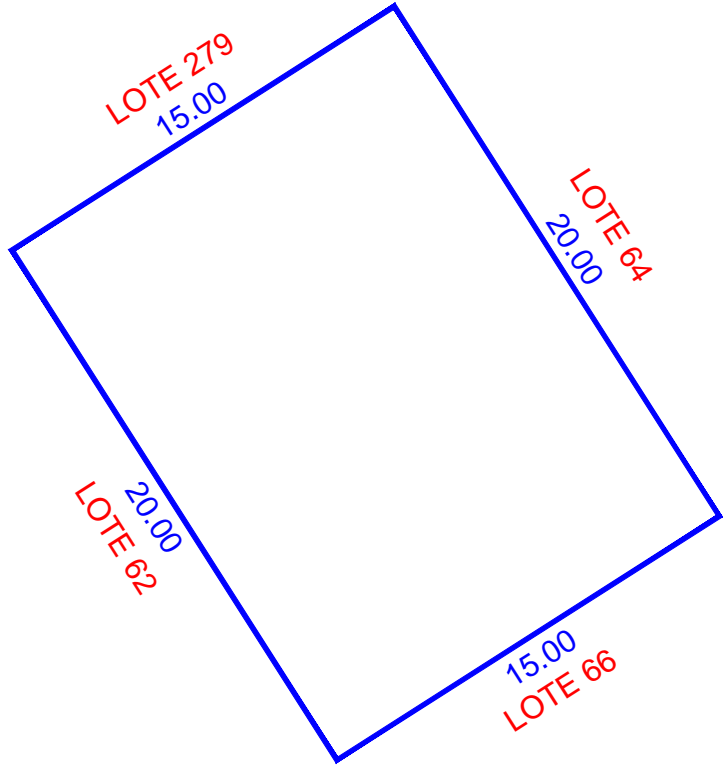
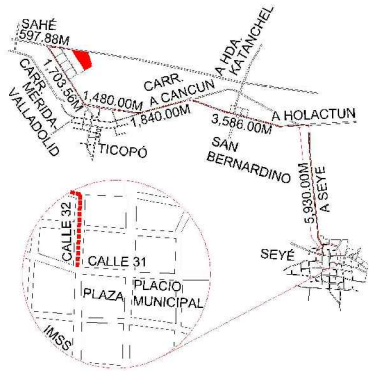
INSTITUTO DE SEGURIDAD JURÍDICA
PATRIMONIAL DE YUCATÁN
2018-2024

DIRECCION DE
CATASTRO

LOTE 63



LOCALIZACIÓN



ESCALA 1:250

NUM. CAT.	FINCA	TABLAJE	COLONIA	LOCALIDAD	MUNICIPIO	CLASE	USO	
-	N/A	5335	N/A	SEYE	SEYÉ	RUSTICO	SOLAR	
DIBUJÓ:				VALOR DE TERRENO				
				SUPERFICIE	VxHA		VALOR	
JORGE MAUEL CASTRO TEJERO IDC20-CT01				VALOR DE CONSTRUCCION				
				GRUPO	TIPO	Vxm2	SUP. (M2)	VALOR
PERITO VALUADOR:				REVISÓ:				
				VALOR TOTAL DE CONSTRUCCIONES				\$
MERIDA, YUCATAN A 03 DE MARZO DE 2022				VALOR CATASTRAL TOTAL				\$

CAE72G9aE;T0E7G7nbdicea1P6a6m8MfWkida+YITrZ6;STL+HrY90;LlkaV9K9M+HwrN7hAvsvAZULm40F4B6C6MS2476JA;XHC6FwulK3;J186pX4Rt05+r5F1w;JVRFS;FBIB;M27NKx6I
 XvTMAn35n2;JXWYKk02;oiL2LHFT01CH056k+YLut;YvH0rRUT;NW1890;opj8jve+h0mDj;v6617;gCKG683L;Pb;75b+UjgncVl;ysa;xyj;0omTMk;vnr;ky;C;AJ;A;H;F;sc;T;VC;2;N6;0N;FK;0;R;38;T6a
 Ypp;tokyrvr;ulhs;70m;P;T08;T;im;Pp;+u+MS;2;AZ;H;J;8n+Q==





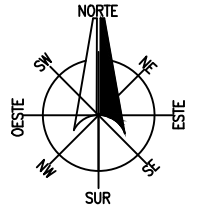
INSEJUPY

INSTITUTO DE SEGURIDAD JURÍDICA
PATRIMONIAL DE YUCATÁN

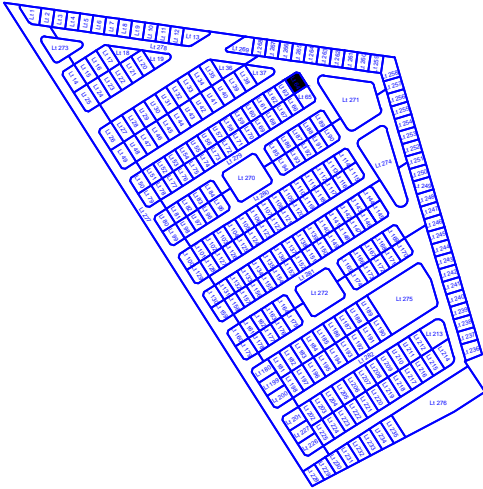
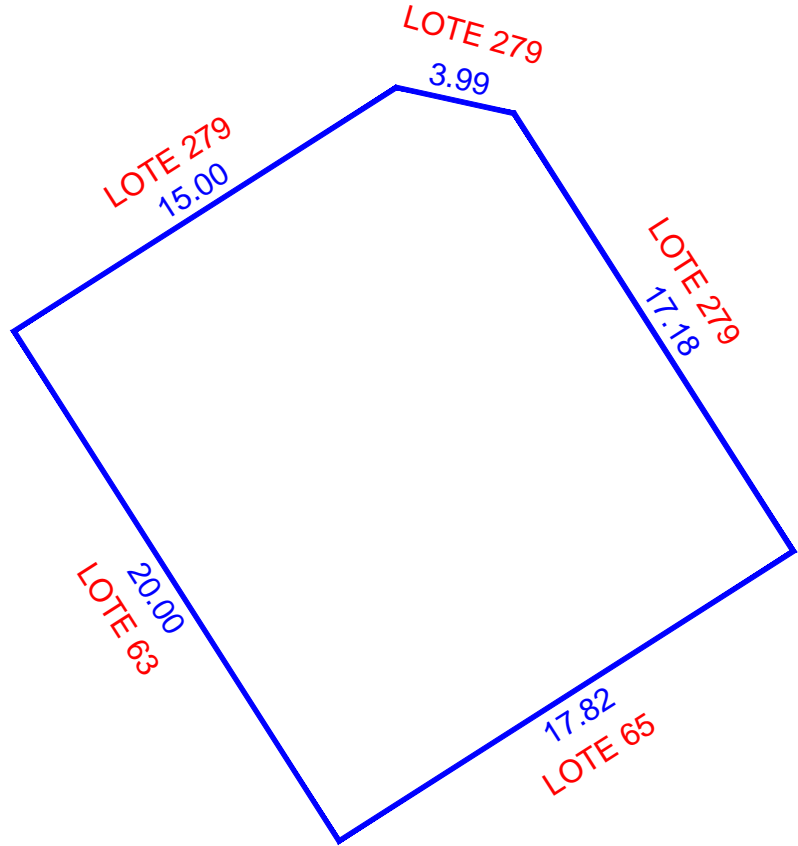
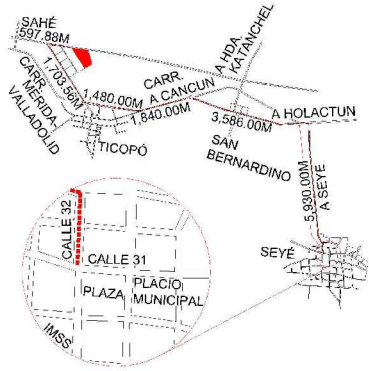
2018-2024

DIRECCION DE
CATASTRO

LOTE 64



LOCALIZACIÓN



ESCALA 1:250

NUM. CAT.	FINCA	TABLAJE	COLONIA	LOCALIDAD	MUNICIPIO	CLASE	USO	
-	N/A	5336	N/A	SEYE	SEYÉ	RUSTICO	SOLAR	
DIBUJÓ:				VALOR DE TERRENO				
				SUPERFICIE	VxHA		VALOR	
JORGE MAUEL CASTRO TEJERO IDC20-CT01				VALOR DE CONSTRUCCION				
				GRUPO	TIPO	VxM2	SUP.(M2)	VALOR
PERITO VALUADOR:				REVISÓ:				\$
								\$
MERIDA, YUCATAN A 03 DE MARZO DE 2022				VALOR TOTAL DE CONSTRUCCIONES				\$
				VALOR CATASTRAL TOTAL				\$

CAE72G9aE;T0E7GNb0dece1P6ea0M8Hw6kda+YITrZ6;STL+HrY90;UC0DXnLlkaV9K4M+HwrN7hAvsvAZULm40F4B0C6MS2476JA;XHC6FwulK3;J186pX4R105+rsFkw;JVRFS;FBIB;M27NKx6I;XV7M4n35n2;JXWYKk02;0L2LHFT01CH056k+YLUt;YvH0rRUT;NW1890;0p;8j8e+h0m0D;Y6617;gCKG683L;Pb;73b+Uj;gncVl;ysa;xy;10omTMk;vnr;ky;C;AJ;A;B;F;sc;T;VC;2;N6;0N;FK;0;R;38T;6a;Y;pu;toky;rvt;ulhs;70m;P;T08T;im;Pp;+u;MS;2;XZ;H;5;8n+0=





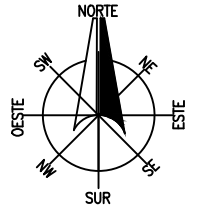
INSEJUPY

INSTITUTO DE SEGURIDAD JURÍDICA
PATRIMONIAL DE YUCATÁN

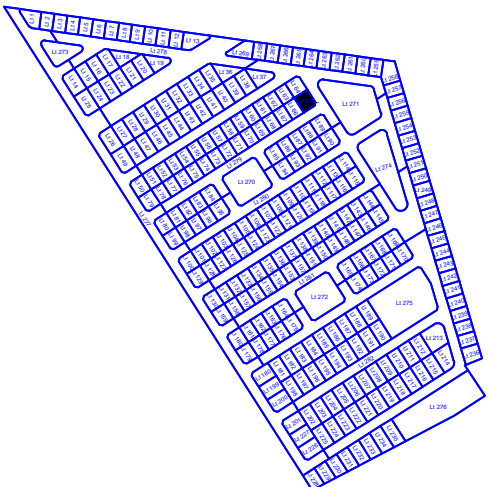
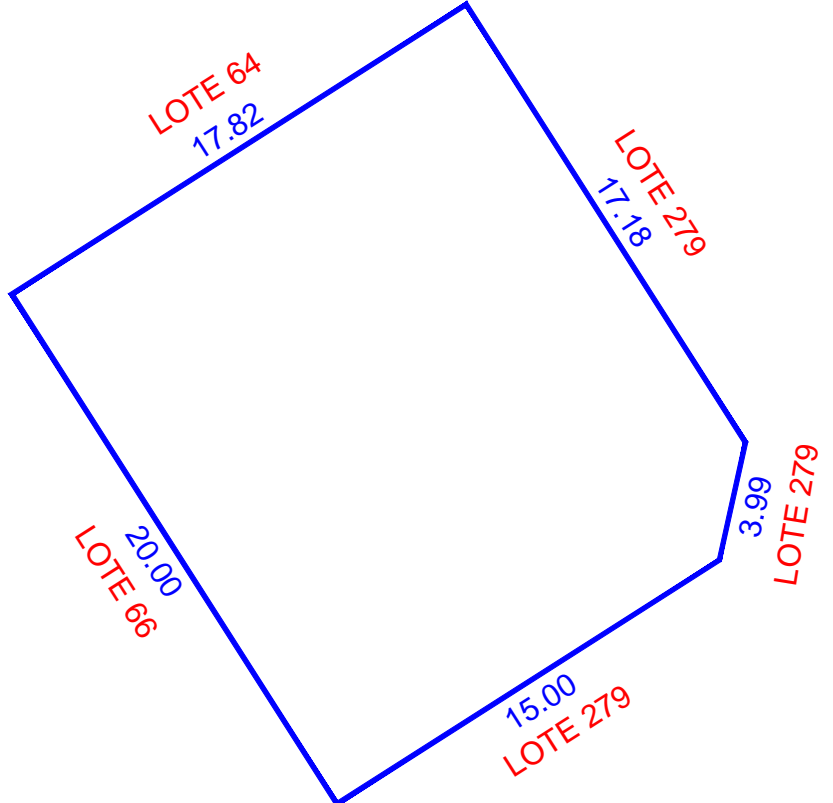
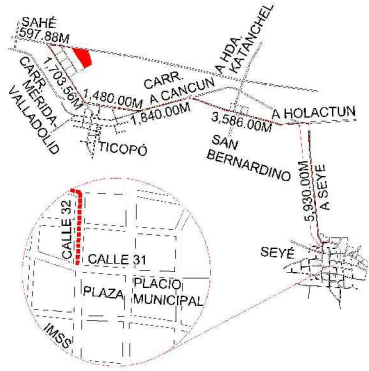
2018-2024

DIRECCION DE
CATASTRO

LOTE 65



LOCALIZACIÓN



ESCALA 1:250

NUM. CAT.	FINCA	TABLAJE	COLONIA	LOCALIDAD	MUNICIPIO	CLASE	USO	
-	N/A	5337	N/A	SEYE	SEYÉ	RUSTICO	SOLAR	
DIBUJÓ:				VALOR DE TERRENO				
				SUPERFICIE	VxHA		VALOR	
JORGE MAUEL CASTRO TEJERO IDC20-CT01				VALOR DE CONSTRUCCION				
				GRUPO	TIPO	Vxm2	SUP.(M2)	VALOR
PERITO VALUADOR:				REVISÓ:				
				VALOR TOTAL DE CONSTRUCCIONES				\$
MERIDA, YUCATAN A 03 DE MARZO DE 2022				VALOR CATASTRAL TOTAL				\$

CAFEZG0aE;T0EG7Nbd0caE1P6a0M8Fw0kda+YITrZzE;STL+HrY90;UCD0XnLlkaV9K0M+HwrN7hAvsVZULm40F4B0C6MS2476JA;XHC6Fw0kK3;J186pX4R105+rsEFlw;DVRFS;FBJB;M27NKx6I;XV;TM4n35n2;JXWYK002;0L2LHFT01CH056K+YLut;YvH0r8UJ;NW1890;0p;8j8e+h0m0D;Y6617;g;CKG683L;Pb;73h+U;g;ncV;lysa;xy;10om;TMk-vnr;ky;cl;A;I;A;H;F;sc;T;VC;2;N6;0N;X;K;C;0;R;38;T;6;Y;pu;toky;rvt;ulhs;70m;P;T;08;T;im;P;P;+u+MS;2;Z;Z;H;S;8n+Q=



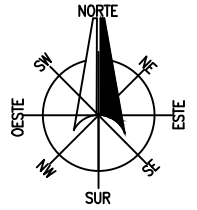


INSEJUPY

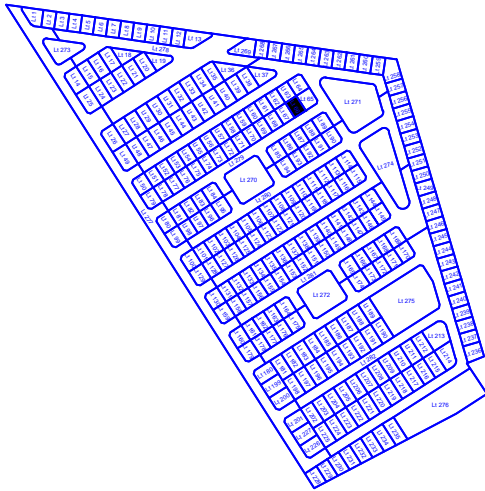
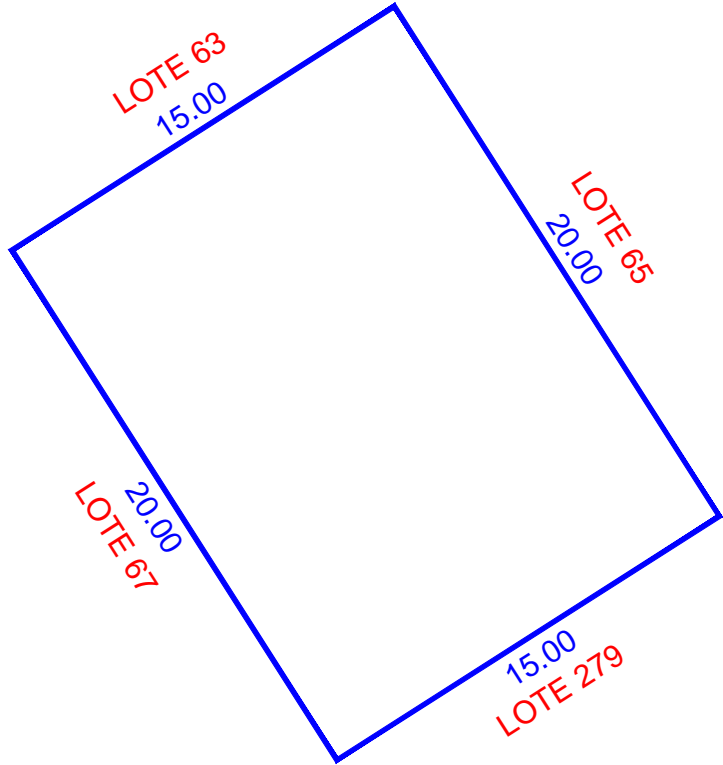
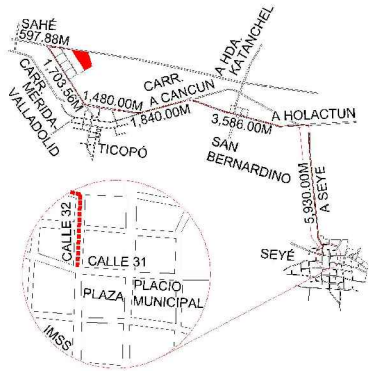
INSTITUTO DE SEGURIDAD JURÍDICA
PATRIMONIAL DE YUCATÁN
2018-2024

**DIRECCION DE
CATASTRO**

LOTE 66



LOCALIZACIÓN



ESCALA 1:250

NUM. CAT.	FINCA	TABLAJE	COLONIA	LOCALIDAD	MUNICIPIO	CLASE	USO	
-	N/A	5338	N/A	SEYE	SEYÉ	RUSTICO	SOLAR	
DIBUJÓ:				VALOR DE TERRENO				
				SUPERFICIE	VxHA		VALOR	
JORGE MAUEL CASTRO TEJERO IDC20-CT01				VALOR DE CONSTRUCCION				
				GRUPO	TIPO	VxM2	SUP.(M2)	VALOR
PERITO VALUADOR:				REVISÓ:				
				VALOR TOTAL DE CONSTRUCCIONES				\$
MERIDA, YUCATAN A 03 DE MARZO DE 2022				VALOR CATASTRAL TOTAL				\$

CAE72G9aE;T0E7G7n6dcaE1P6a6m8M6w6kda+YITrZ6;STL+H9K90;XVTM4n35n2JXWYKk02ioL2LFT0I0CH056k+YLut/YvHdRfUJTW1890qy8j8e+h0m0DjyG6617gCKG683LPh75h+UjgnCvlysaYxy10omTMk-vnrjyKcJAIAhFscTVC2N60NFKC+0R38T6o
 YppuJokyrwTulhs70mPT08TImvPp+u+MSZ2XZ2H5J8n+Q==



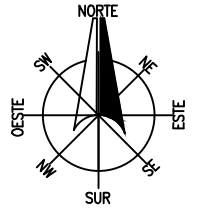


INSEJUPY

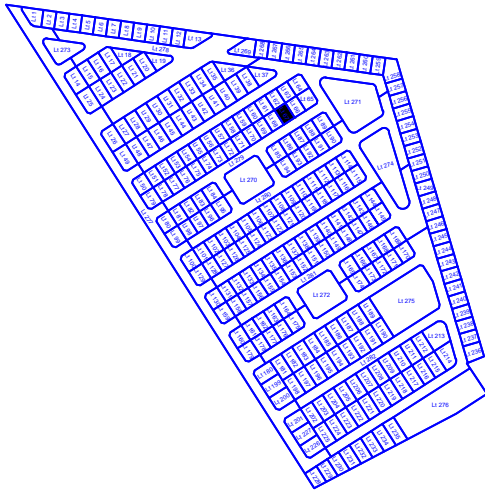
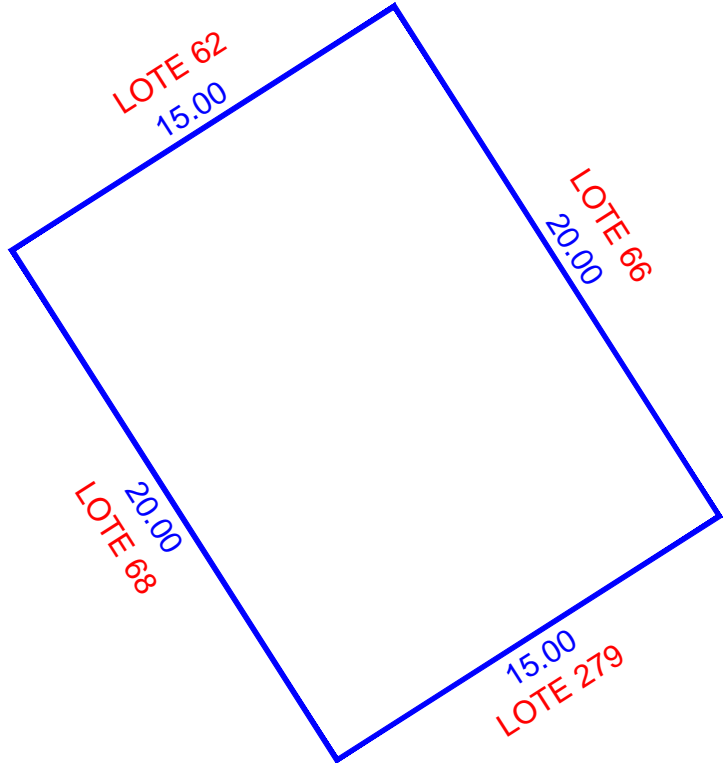
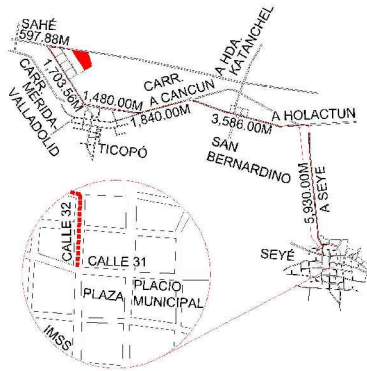
INSTITUTO DE SEGURIDAD JURÍDICA
PATRIMONIAL DE YUCATÁN
2018-2024

DIRECCION DE
CATASTRO

LOTE 67



LOCALIZACIÓN



ESCALA 1:250

NUM. CAT.	FINCA	TABLAJE	COLONIA	LOCALIDAD	MUNICIPIO	CLASE	USO
-	N/A	5339	N/A	SEYE	SEYÉ	RUSTICO	SOLAR
DIBUJÓ:				VALOR DE TERRENO			
				SUPERFICIE	VxHA		VALOR
JORGE MAUEL CASTRO TEJERO IDC20-CT01				VALOR DE CONSTRUCCION			
				GRUPO	TIPO	Vxm2	SUP.(M2)
PERITO VALUADOR:				REVISÓ:			
				VALOR TOTAL DE CONSTRUCCIONES			
MERIDA, YUCATAN A 03 DE MARZO DE 2022				VALOR CATASTRAL TOTAL			

CALZEDONAL: TOEG7Nbdiceat1Peaam8MfWkida+YITrzEzSTL+HrY9Q... XVTMAn35n2JXWYKk02ioL2LFT01CH058k+YLutYvHdRfUJTW1890o9j8jve+h0m0DjyG617gCKG813LPh75n+UjgnCvIyaaYxyIoomTMk-vnrjyKcJAIAhFscTVC2N6oNXFK+0R38T6o YppuJokyrwrluhs70mPtD8TImvPp+u+MSZ2XZ2H5J8n+Q==



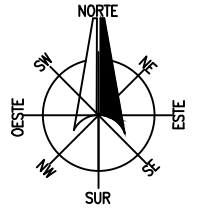


INSEJUPY

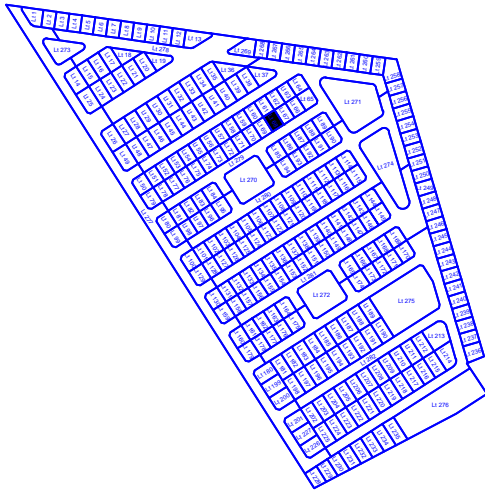
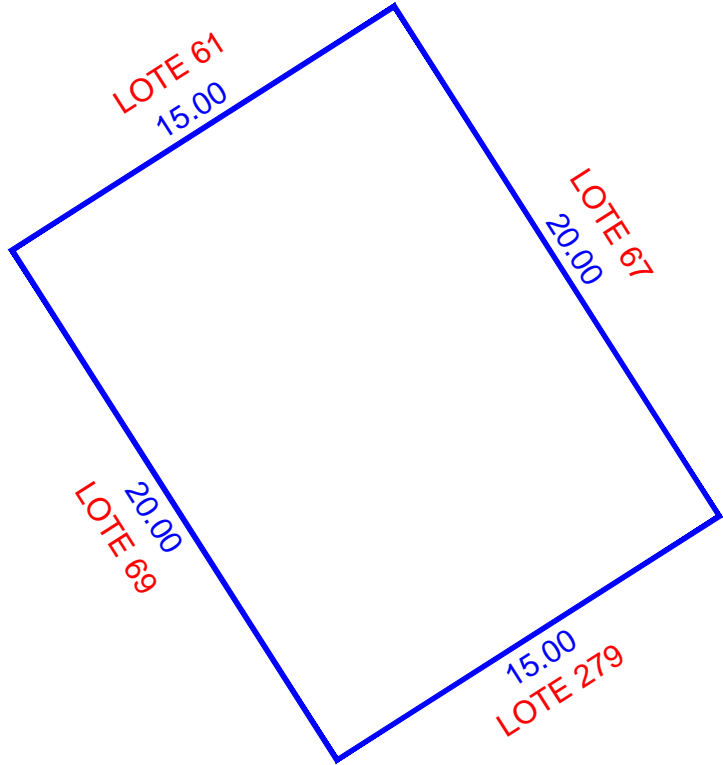
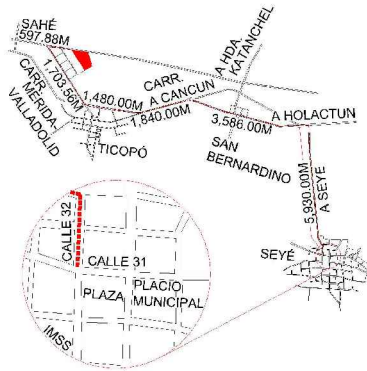
INSTITUTO DE SEGURIDAD JURÍDICA
PATRIMONIAL DE YUCATÁN
2018-2024

DIRECCION DE
CATASTRO

LOTE 68



LOCALIZACIÓN



ESCALA 1:250

NUM. CAT.	FINCA	TABLAJE	COLONIA	LOCALIDAD	MUNICIPIO	CLASE	USO	
-	N/A	5340	N/A	SEYE	SEYÉ	RUSTICO	SOLAR	
DIBUJÓ:				VALOR DE TERRENO				
				SUPERFICIE	VxHA		VALOR	
JORGE MAUEL CASTRO TEJERO IDC20-CT01				VALOR DE CONSTRUCCION				
				GRUPO	TIPO	Vxm2	SUP.(M2)	VALOR
PERITO VALUADOR:				REVISÓ:				
				VALOR TOTAL DE CONSTRUCCIONES				\$
MERIDA, YUCATAN A 03 DE MARZO DE 2022				VALOR CATASTRAL TOTAL				\$

CAE72G9aE;T0E7G7nbdicea1P6a6m8MfWkida+YITrZ6;STL+HrY90;UC0DXnLlkaV9K9M+HwrN7hAvsvAZULm640F4B6C6MS2476JA;XHC6FwulK3;J186pX4Rt05+r5Fw;JVF5F;FBIB;M27NKx6I
 XvTMAn35n2;JXWYKk02;0i2L;VFT01CH056k+YLUt;YvH0rF8UJ;NW1830;0p;8j8e+h0m0D;Y6617;g;CKG683L;Pb;75h+U;gncv;lysa;xy;10omTMk;vnr;ky;cl;A;I;A;H;F;sc;T;VC;2;N6;0N;FK;C;0;R;38;T6;0
 Y;pu;toky;rvt;ulhs;70m;P;T08T;im;Pp;+u;MS;2;AZ;Z;H;5;8n;+0=



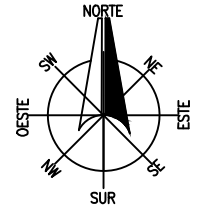


INSEJUPY

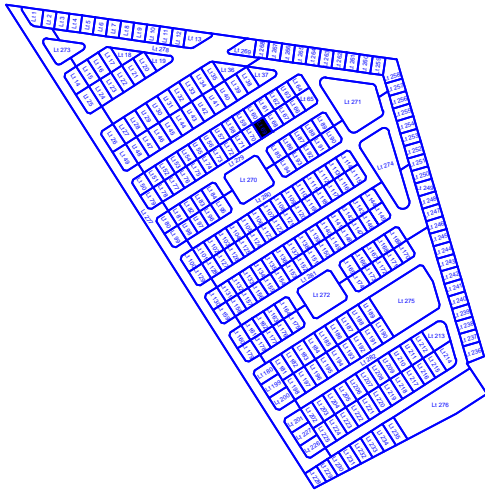
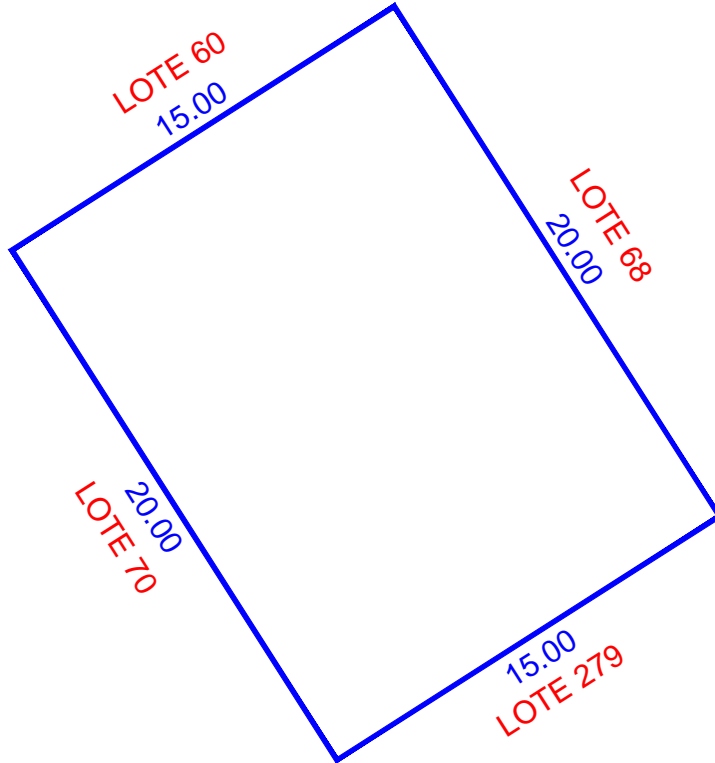
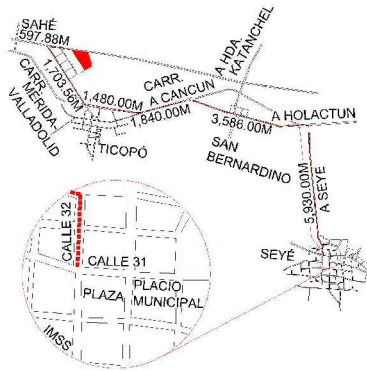
INSTITUTO DE SEGURIDAD JURÍDICA
PATRIMONIAL DE YUCATÁN
2018-2024

DIRECCION DE
CATASTRO

LOTE 69



LOCALIZACIÓN



ESCALA 1:250

NUM. CAT.	FINCA	TABLAJE	COLONIA	LOCALIDAD	MUNICIPIO	CLASE	USO	
-	N/A	5341	N/A	SEYE	SEYÉ	RUSTICO	SOLAR	
DIBUJÓ:				VALOR DE TERRENO				
				SUPERFICIE	VxHA		VALOR	
JORGE MAUEL CASTRO TEJERO IDC20-CT01				VALOR DE CONSTRUCCION				
				GRUPO	TIPO	Vxm2	SUP.(M2)	VALOR
PERITO VALUADOR:				REVISÓ:				
				VALOR TOTAL DE CONSTRUCCIONES				\$
MERIDA, YUCATAN A 03 DE MARZO DE 2022				VALOR CATASTRAL TOTAL				\$

CAFEZG0aE:TOEG7NbdiceaI9ea0m8MfWkida+YITrzEz:STL+HrY90:UCD0XnI, lkaV9K4M+HwrN7hAvsvAZULm40F4B0C6MS2476JA XHC6FmUk3, J186pX4Rt05+r5F1wJVRFSFBjB-M27NKx6I
XVTM4n35n2JXWYKk02ioL2LVTFO1CH056k+YLut YvHdRfUTNW18900p0j8jve+h0m0DjyG617gCKG613LPh75h+UjgnCvIkyayXy10omTMk-vnrjyKJAJAbHfsc:TVc2N60NFK+0R38T6o
YppuJokyrwrluhs70mPT08TImxPp+u+MS2:AZZHSJ8n+Q==





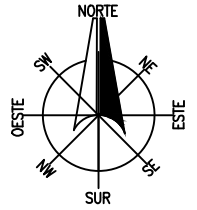
INSEJUPY

INSTITUTO DE SEGURIDAD JURÍDICA
PATRIMONIAL DE YUCATÁN

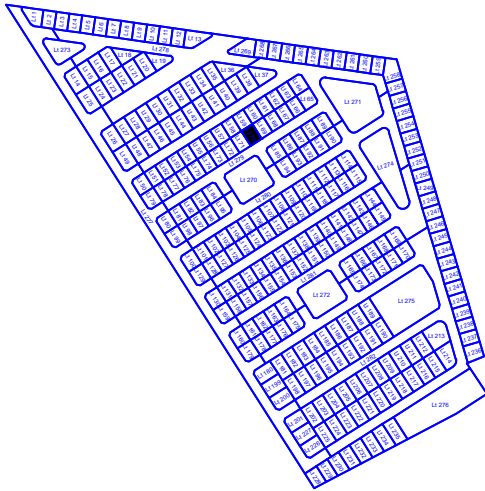
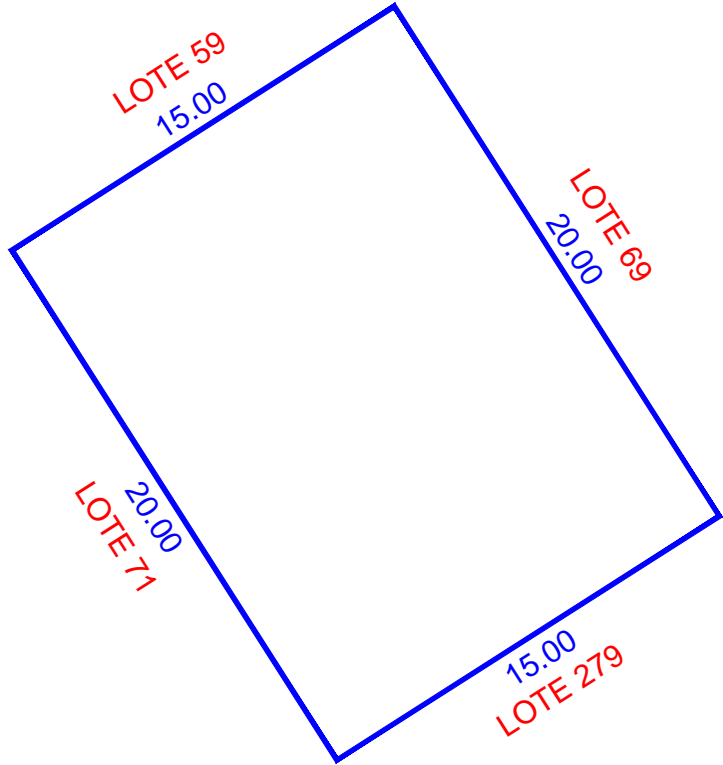
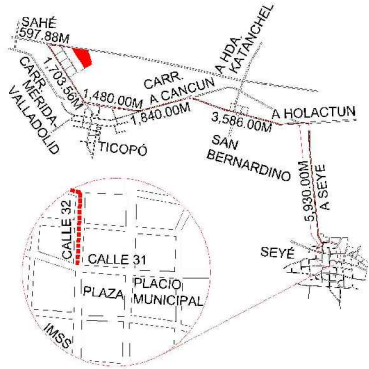
2018-2024

DIRECCION DE
CATASTRO

LOTE 70



LOCALIZACIÓN



ESCALA 1:250

NUM. CAT.	FINCA	TABLAJE	COLONIA	LOCALIDAD	MUNICIPIO	CLASE	USO	
-	N/A	5342	N/A	SEYE	SEYÉ	RUSTICO	SOLAR	
DIBUJÓ:				VALOR DE TERRENO				
				SUPERFICIE	VxHA		VALOR	
JORGE MAUEL CASTRO TEJERO IDC20-CT01				VALOR DE CONSTRUCCION				
				GRUPO	TIPO	Vxm2	SUP.(M2)	VALOR
PERITO VALUADOR:				REVISÓ:				
				VALOR TOTAL DE CONSTRUCCIONES				\$
MERIDA, YUCATAN A 03 DE MARZO DE 2022				VALOR CATASTRAL TOTAL				\$

CAFEZG0aE:TDIEG7NbdiceaI9ea0m8MfWkida+YITrZpE:STL+HrY90:UIC0DXnLlkaV9K4M+HwrN7hAvsvAZULm40F4B0C6MS2476JA XHC6FwulK3JIB6pX4Rt05+r5FwJvRF5FBJBMMZ7NKx6I
XVTM4n35n2JXWYKk02ioL2LVTFOI0CH056k+YLutYvH0rRtUJmW18900p0j8jve+h0m0DjyG617gCKG6B3LPh73b+UjgnCvIkyayXy10omTMk-vnrjyKJAJABHfsc:TVc2N60NFKC+0R38T6o
YppuJokyrwrluhs70mPT08TImvPp+u+MSZ:AZZHSJ8n+Q==





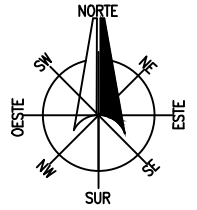
INSEJUPY

INSTITUTO DE SEGURIDAD JURÍDICA
PATRIMONIAL DE YUCATÁN

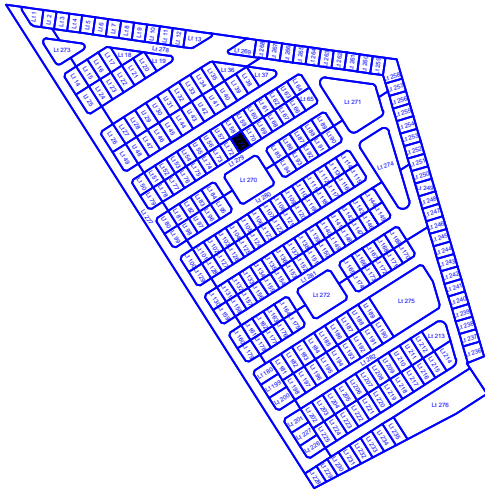
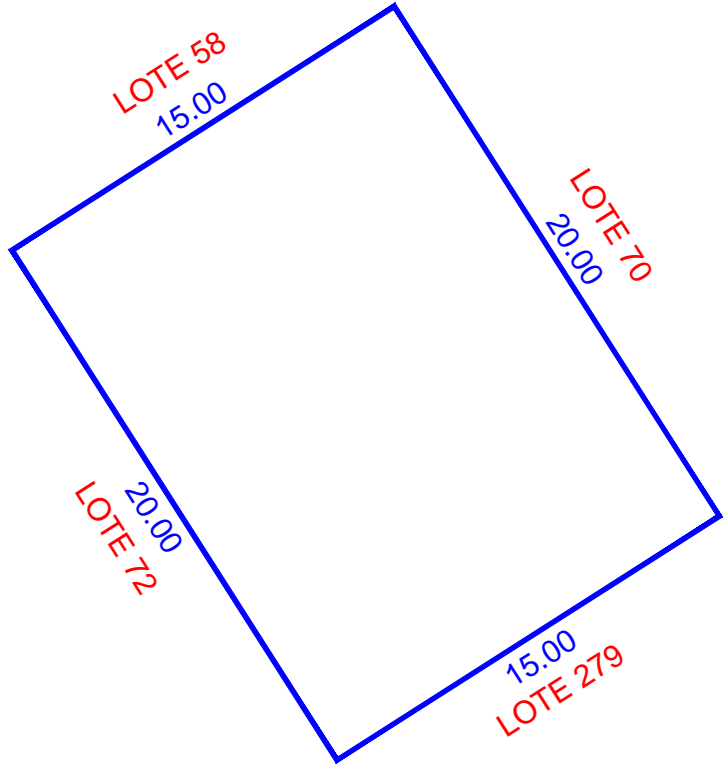
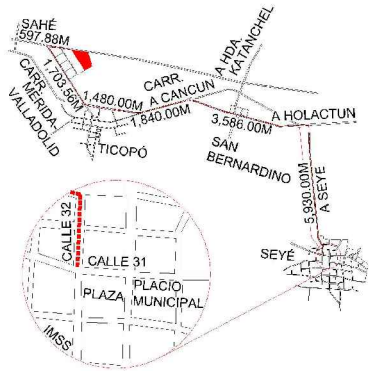
2018-2024

DIRECCION DE
CATASTRO

LOTE 71



LOCALIZACIÓN



ESCALA 1:250

NUM. CAT.	FINCA	TABLAJE	COLONIA	LOCALIDAD	MUNICIPIO	CLASE	USO	
-	N/A	5343	N/A	SEYE	SEYÉ	RUSTICO	SOLAR	
DIBUJÓ:				VALOR DE TERRENO				
				SUPERFICIE	VxHA		VALOR	
JORGE MAUEL CASTRO TEJERO IDC20-CT01				VALOR DE CONSTRUCCION				
				GRUPO	TIPO	VxM2	SUP.(M2)	VALOR
PERITO VALUADOR:				REVISÓ:				
				VALOR TOTAL DE CONSTRUCCIONES				\$
MERIDA, YUCATAN A 03 DE MARZO DE 2022				VALOR CATASTRAL TOTAL				\$

CAE72G9aE;T0EG7NbdiceaI9ea8M8fwkda+YITrZz6;STL+H9Y90;UCD0XnLlkaV9K9M+H9rN7hAvsVAZULm40F4B6C6MS2476JA;XHC6FwuLk3;J869aX4R05+rsFw;JVRFS;FBIB;M27NKx6I
 XVTM4n35n2;JXWYKk02;0iL2LHFT0I0CH056k+YLUt;YvHdRfUJTW;1890;0p;8j8e+h0mDj;V6617;g;CKG683L;Pb;75h+UjgnCvI;ysa;xyj;0omTMk;vnr;ky;C;AJ;A;H;F;sc;T;VC;2;N6;0N;FK;C;0;R;8;T;6;0
 Ypp;tokyrvr;ulhs;70m;P;T;08;T;im;Pp;+u+MS;2;AZ;P;H;5;8n+Q==





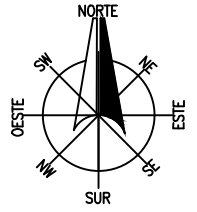
INSEJUPY

INSTITUTO DE SEGURIDAD JURÍDICA
PATRIMONIAL DE YUCATÁN

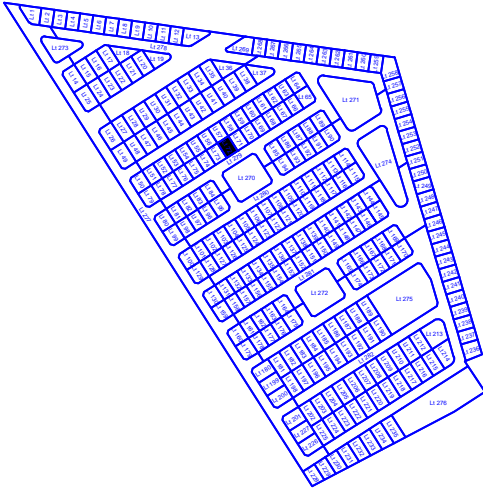
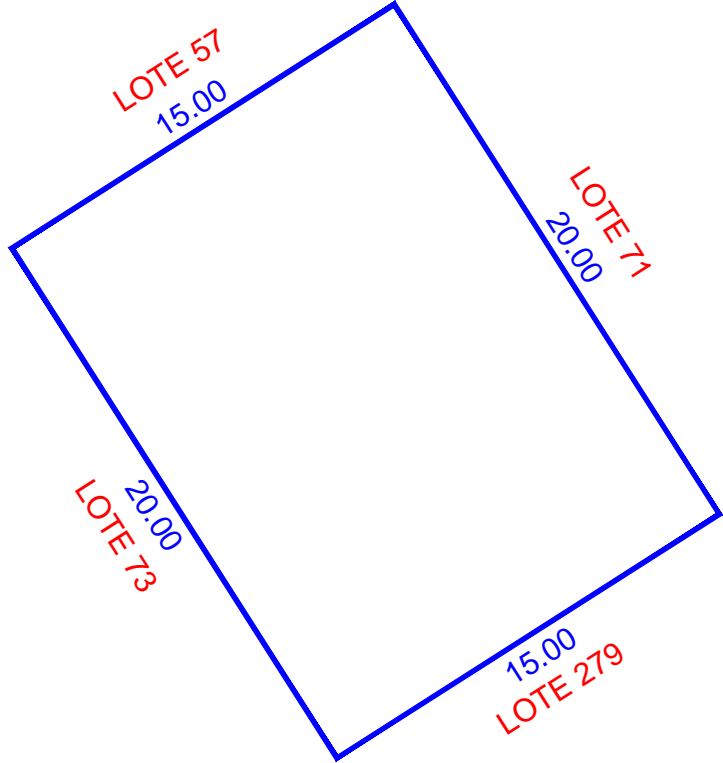
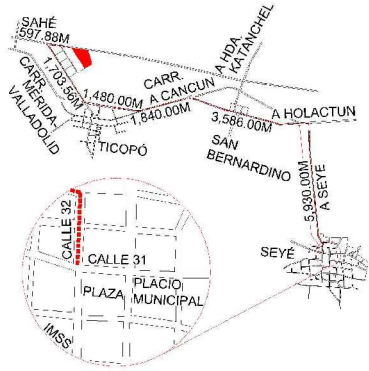
2018-2024

DIRECCION DE
CATASTRO

LOTE 72



LOCALIZACIÓN



ESCALA 1:250

NUM. CAT.	FINCA	TABLAJE	COLONIA	LOCALIDAD	MUNICIPIO	CLASE	USO	
-	N/A	5344	N/A	SEYE	SEYÉ	RUSTICO	SOLAR	
DIBUJÓ:				VALOR DE TERRENO				
				SUPERFICIE	VxHA		VALOR	
JORGE MAUEL CASTRO TEJERO IDC20-CT01				VALOR DE CONSTRUCCION				
				GRUPO	TIPO	Vxm2	SUP.(M2)	VALOR
PERITO VALUADOR:				REVISÓ:				
				VALOR TOTAL DE CONSTRUCCIONES				\$
MERIDA, YUCATAN A 03 DE MARZO DE 2022				VALOR CATASTRAL TOTAL				\$

CAFEZG0aE:TOEG7Nbd0caE1P6a0M8Fw0kda+YITrZ6:STL+HrY90: XVTM4n35n2JXWYKk020i0L2LFT01CH058k+YLUtYvH0rF0JTW18900p0j8jve+h0m0DjyG617gCKG813LPh73b+UjgnCvlysaYxy10omTMk-vnrjyKJAJAbHfsc:TVc2N60NFKC+0R38T6o YppuJokyrwTulhs70mPT08TImvPp+u+MSZ:AZZHSJ8n+Q==





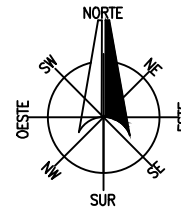
INSEJUPY

INSTITUTO DE SEGURIDAD JURÍDICA
PATRIMONIAL DE YUCATÁN

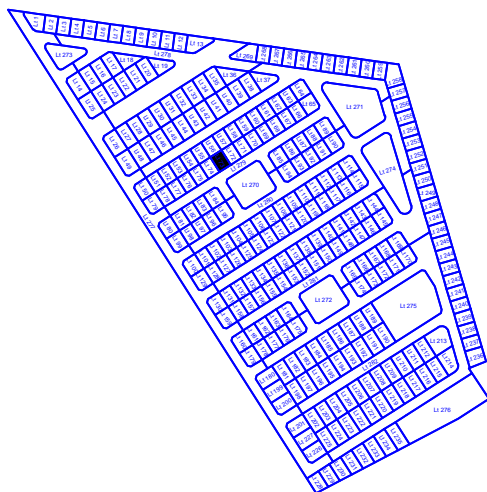
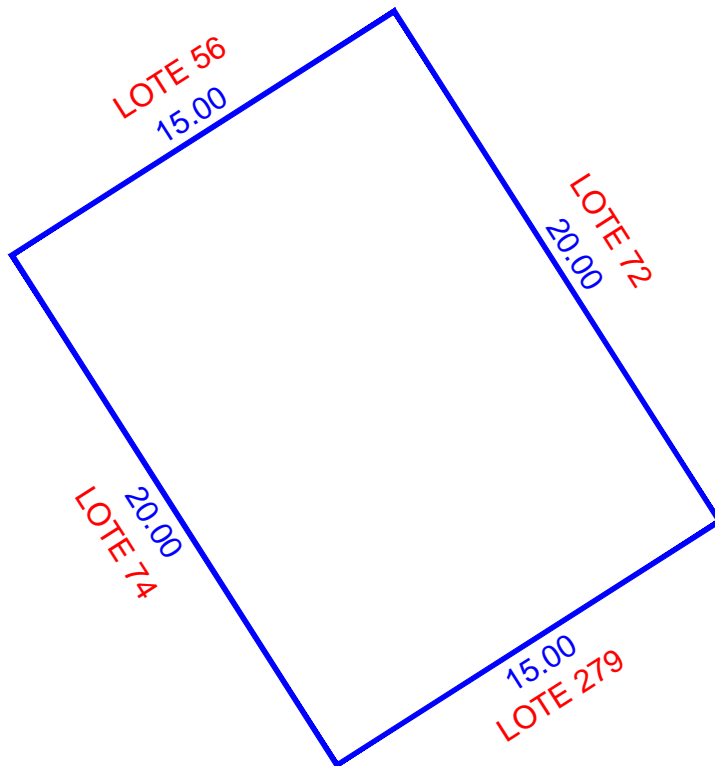
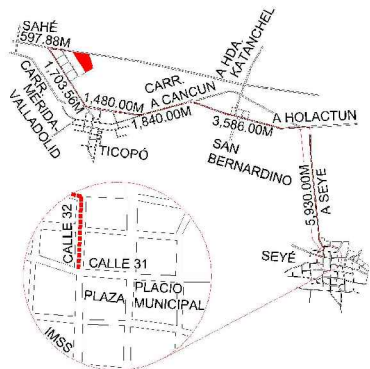
2018-2024

DIRECCION DE
CATASTRO

LOTE 73



LOCALIZACIÓN



ESCALA 1:250

NUM. CAT.	FINCA	TABLAJE	COLONIA	LOCALIDAD	MUNICIPIO	CLASE	USO	
-	N/A	5345	N/A	SEYE	SEYÉ	RUSTICO	SOLAR	
DIBUJÓ:				VALOR DE TERRENO				
				SUPERFICIE	VxHA		VALOR	
JORGE MAUEL CASTRO TEJERO IDC20-CT01				VALOR DE CONSTRUCCION				
				GRUPO	TIPO	Vxm2	SUP.(M2)	VALOR
PERITO VALUADOR:				REVISÓ:				
				VALOR TOTAL DE CONSTRUCCIONES				\$
MERIDA, YUCATAN A 03 DE MARZO DE 2022				VALOR CATASTRAL TOTAL				\$

CAFEZG0aE:TDfG7nbdiceaI9ea0m8Mfhwkda+YITrzEz:STL+HrY90:UIC0DXnLlkaV9K9M+HwrN7hAvsvAZULm40F4B0C6MS2476JA XHC6FwulK3JIB6pX4Rt05+r5FwJvRF5FBJBMMZ7NKx6I
XVTM4n35n2JXWYKk02ioL2LFT0I0CH056k+YLutYvH0rRUTNW18900p0j8jve+h0m0Djy6617gCKG6B3LPh75n+UjgnCvIkyayXy10omTMk-vnrjyKJAJAbHfsc:TVc2N60NFKC+0R38T6o
YppuJokyrwrluhs70mPT08TImvPp+u+MSZ:AZZHSJ8n+Q==





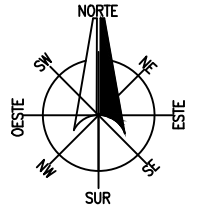
INSEJUPY

INSTITUTO DE SEGURIDAD JURÍDICA
PATRIMONIAL DE YUCATÁN

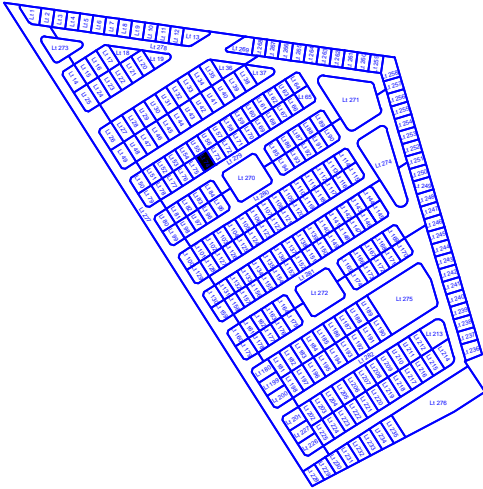
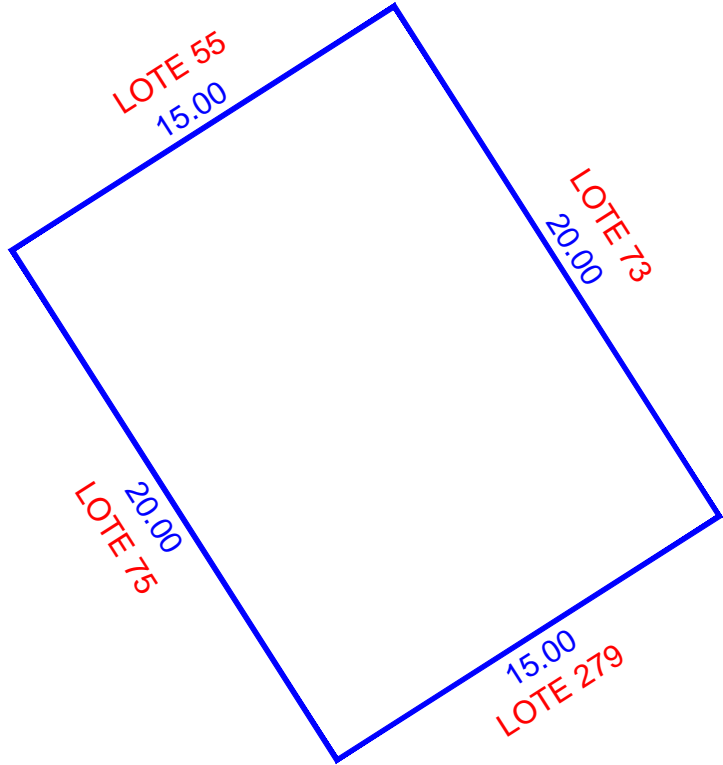
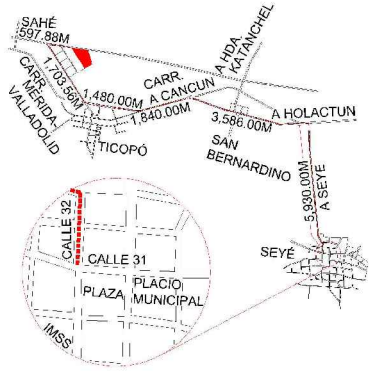
2018-2024

DIRECCION DE
CATASTRO

LOTE 74



LOCALIZACIÓN



ESCALA 1:250

NUM. CAT.	FINCA	TABLAJE	COLONIA	LOCALIDAD	MUNICIPIO	CLASE	USO	
-	N/A	5346	N/A	SEYE	SEYÉ	RUSTICO	SOLAR	
DIBUJÓ:				VALOR DE TERRENO				
				SUPERFICIE	VxHA		VALOR	
JORGE MAUEL CASTRO TEJERO IDC20-CT01				VALOR DE CONSTRUCCION				
				GRUPO	TIPO	VxM2	SUP.(M2)	VALOR
PERITO VALUADOR:				REVISÓ:				
				VALOR TOTAL DE CONSTRUCCIONES				\$
MERIDA, YUCATAN A 03 DE MARZO DE 2022				VALOR CATASTRAL TOTAL				\$

CAFEZG0aE;T0EG7Nbd0caE1P6a0M8Fw0kda+YITrZ6;STL+HrY90;UC0DXnLlkaV9K9M+HwrN7hAvsvAZULm40F4B0C6MS2476JA;XHC6FwulK3;J186pX4R105+r5F1w;JVRFS;FB1B;M27NKx6I;XV7M4n35n2;JXWYKk02;0L2LHFT01CH056k+YLUt;YvH0r8UJTW;1890;0p;8j8e+h0m0D;Y6617;g;CKG613L;Pb;73b+UjgnCvI;ysa;Yxy;10omTMk;vnr;Yk;AJAB;Hfsc;TVC;2N60;NFK;C+0R38T6o;Ypp;tokyrvr;ulhs;70m;P;T08T;imv;Pp;+u+MS;2;AZZ;H5;J58n+Q=



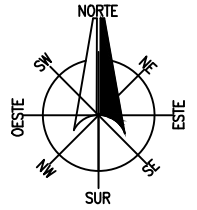


INSEJUPY

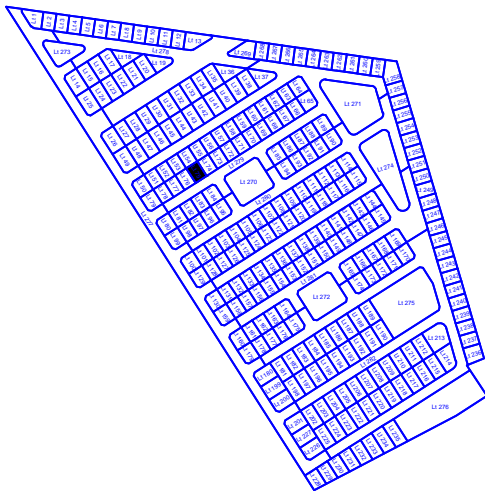
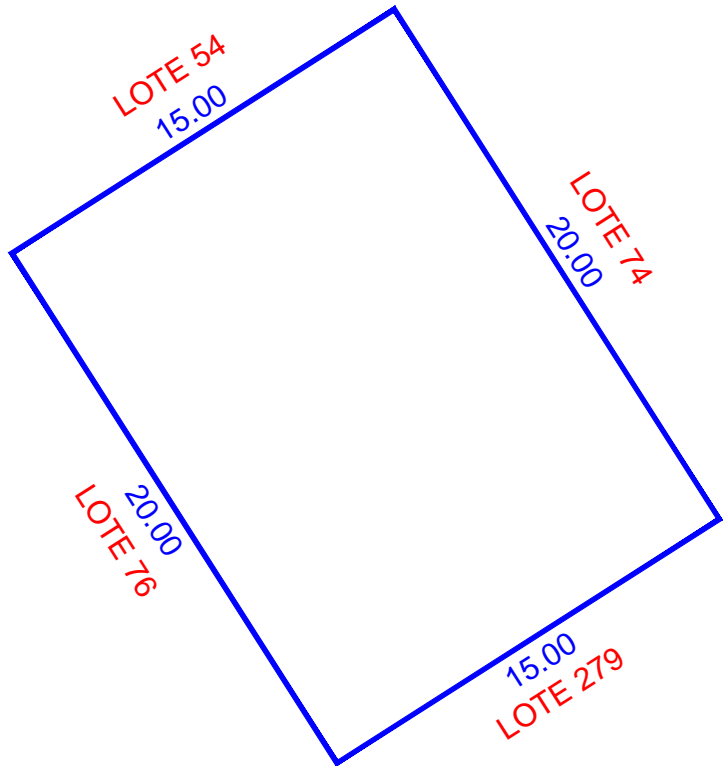
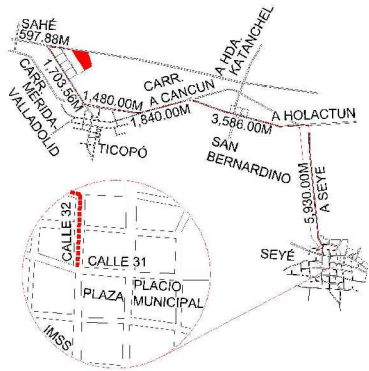
INSTITUTO DE SEGURIDAD JURÍDICA
PATRIMONIAL DE YUCATÁN
2018-2024

**DIRECCION DE
CATASTRO**

LOTE 75



LOCALIZACIÓN



ESCALA 1:250

NUM. CAT.	FINCA	TABLAJE	COLONIA	LOCALIDAD	MUNICIPIO	CLASE	USO	
-	N/A	5347	N/A	SEYE	SEYÉ	RUSTICO	SOLAR	
DIBUJÓ:				VALOR DE TERRENO				
				SUPERFICIE	VxHA		VALOR	
JORGE MAUEL CASTRO TEJERO IDC20-CT01				00-03-00.00 ha			\$	
				VALOR DE CONSTRUCCION				
PERITO VALUADOR:		REVISÓ:		GRUPO	TIPO	Vxm2	SUP.(M2)	VALOR
								\$
								\$
								\$
								\$
								\$
				VALOR TOTAL DE CONSTRUCCIONES		\$		
MERIDA, YUCATAN A 03 DE MARZO DE 2022				VALOR CATASTRAL TOTAL		\$		

CAEFG9aE:TDIEG7NbdieaE1PeaMBHwika+YITrZf:STL+HrY90:UCD0XnLlkaV9K4+HwrN7hAvsvAZLm40F4B6C6MS2476JAHC6FwuLk3JIB6pX4Rt05+r5FwJvRF5FBjB-M27NKx6I
 XVTMn35n2JXWYKk02ioL2VFT0I0CH056k+YLutYvHdRfUTmW1890qyBj8e+h0mDjyG617gCKG6B3LPh75n+UjgncVlysaYxy10omTMk-vnrjyKJAJA9HfscTVC2N60NFKC+0R38T6o
 YppuJokyrwrluhs70mPT08TImvPp+u+MS2:AZZHSJ8n+Q==





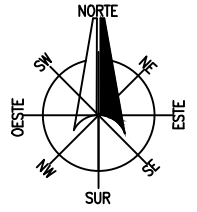
INSEJUPY

INSTITUTO DE SEGURIDAD JURIDICA
PATRIMONIAL DE YUCATAN

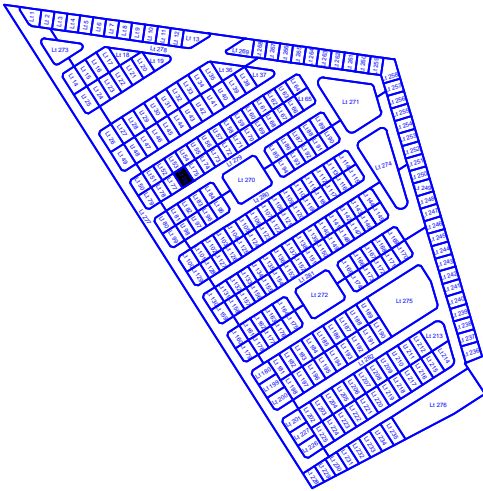
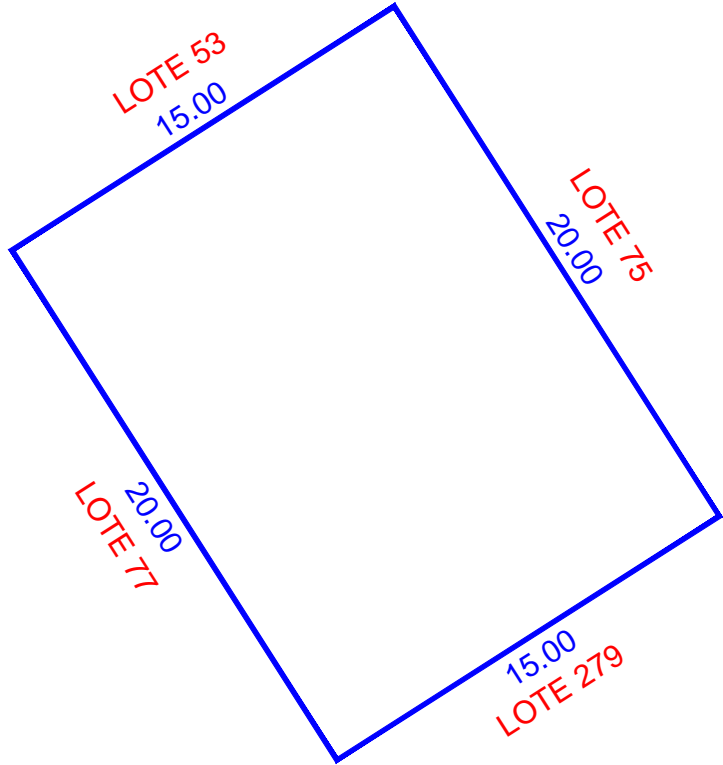
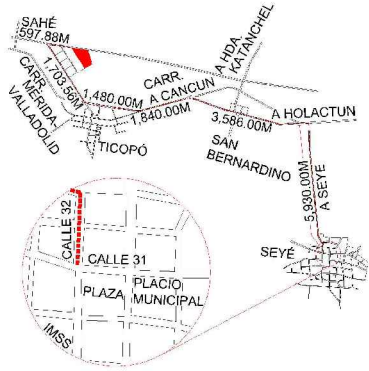
2018-2024

**DIRECCION DE
CATASTRO**

LOTE 76



LOCALIZACIÓN



ESCALA 1:250

NUM. CAT.	FINCA	TABLAJE	COLONIA	LOCALIDAD	MUNICIPIO	CLASE	USO	
-	N/A	5348	N/A	SEYE	SEYÉ	RUSTICO	SOLAR	
DIBUJÓ: JORGE MAUEL CASTRO TEJERO IDC20-CT01				VALOR DE TERRENO				
				SUPERFICIE	VxHA		VALOR	
				00-03-00.00 ha		\$		
PERITO VALUADOR:				VALOR DE CONSTRUCCION				
				GRUPO	TIPO	Vxm2	SUP. (M2)	VALOR
REVISÓ:								\$
								\$
								\$
								\$
								\$
				VALOR TOTAL DE CONSTRUCCIONES		\$		
MERIDA, YUCATAN A 03 DE MARZO DE 2022				VALOR CATASTRAL TOTAL				
						\$		

CAE720aE;T0E7nbdicea1Peaam8MfWicka+YITrZzE;STL+HrY9C;XVTMAn35n2JXWVKK02ioL2LFT01CH058k+YLut/YvHdRfUTNW1890qy8jve+h0mDjyG617gCKG813LPh75h+UjgnCvIkyayxyl0omTMk-vnrjyKJAIAbHfsc;TVC2N6oNXFK+0R38T6oYppu;okyrwrluhs70m;PT08TImvPp+u+MS2;AZZ;HS;JS8n+Q==





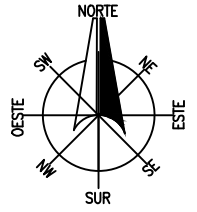
INSEJUPY

INSTITUTO DE SEGURIDAD JURÍDICA
PATRIMONIAL DE YUCATÁN

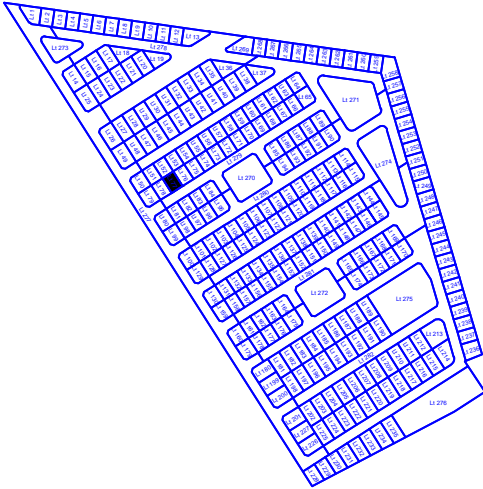
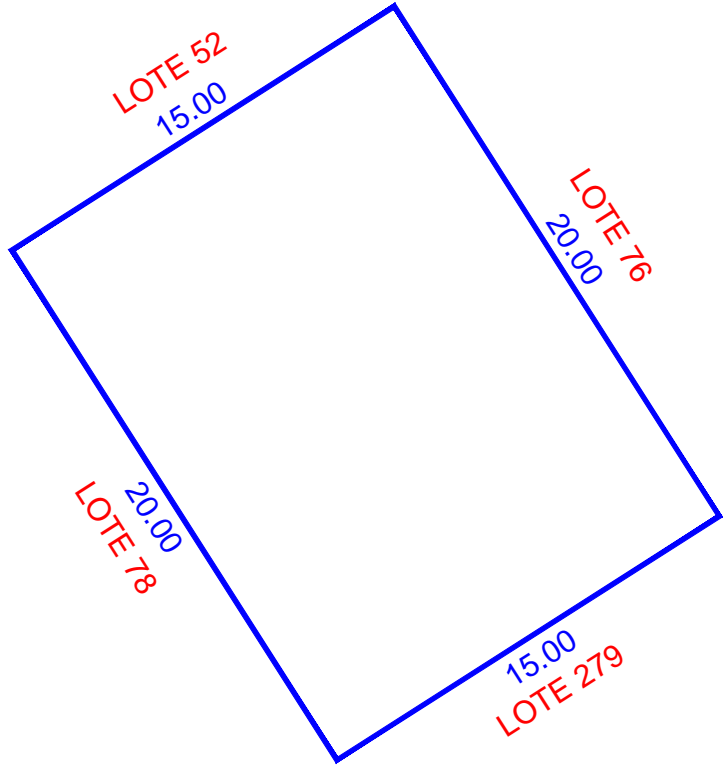
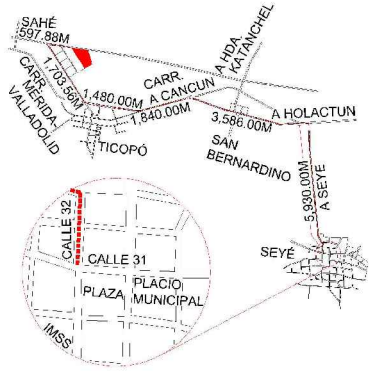
2018-2024

DIRECCION DE
CATASTRO

LOTE 77



LOCALIZACIÓN



ESCALA 1:250

NUM. CAT.	FINCA	TABLAJE	COLONIA	LOCALIDAD	MUNICIPIO	CLASE	USO	
-	N/A	5349	N/A	SEYE	SEYÉ	RUSTICO	SOLAR	
DIBUJÓ:				VALOR DE TERRENO				
				SUPERFICIE	VxHA		VALOR	
JORGE MAUEL CASTRO TEJERO IDC20-CT01				VALOR DE CONSTRUCCION				
				GRUPO	TIPO	Vxm2	SUP.(M2)	VALOR
PERITO VALUADOR:				REVISÓ:				
				VALOR TOTAL DE CONSTRUCCIONES				\$
MERIDA, YUCATAN A 03 DE MARZO DE 2022				VALOR CATASTRAL TOTAL				\$

CAFEZG0aE;T0EG7Nbd0caE1P6a0M8Fw0kda+YITrZz6;STL+HrY90;UC0DXnLlkaV9K9M+HwrN7hAvsVAZULm40F4B0C6MS2476JA;XHC6FwulK3;J186pX4R105+r5F1w;JVF5F;FB1B;M27NKx6I;XV;TM4n35n2;JXWYKk02;0iL2LVT01CH056k+YLUt;YvH0rF0JTW;1890;0p;8j8e+h0m0D;Y6617;g;CKG613L;Pb;75h+UjgnCvI;ysa;Xy;10omTMk;vnr;ky;C;A;I;A;H;F;sc;T;VC;2;N60;NFK;C;0;R;38T;6o;Y;pu;toky;rvt;ulhs;70m;P;T08T;im;Pp;+u;MS;2;AZ2;H5;J58n+Q=





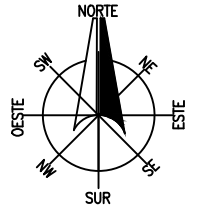
INSEJUPY

INSTITUTO DE SEGURIDAD JURÍDICA
PATRIMONIAL DE YUCATÁN

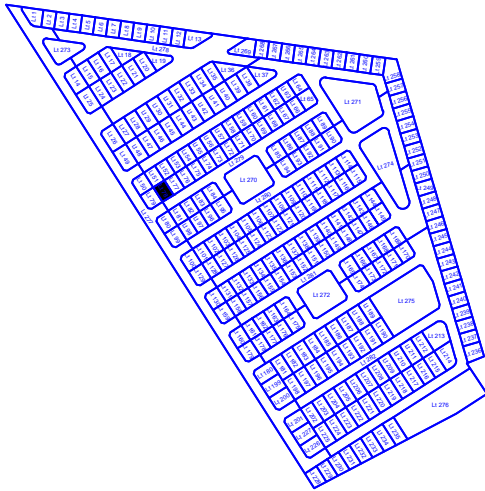
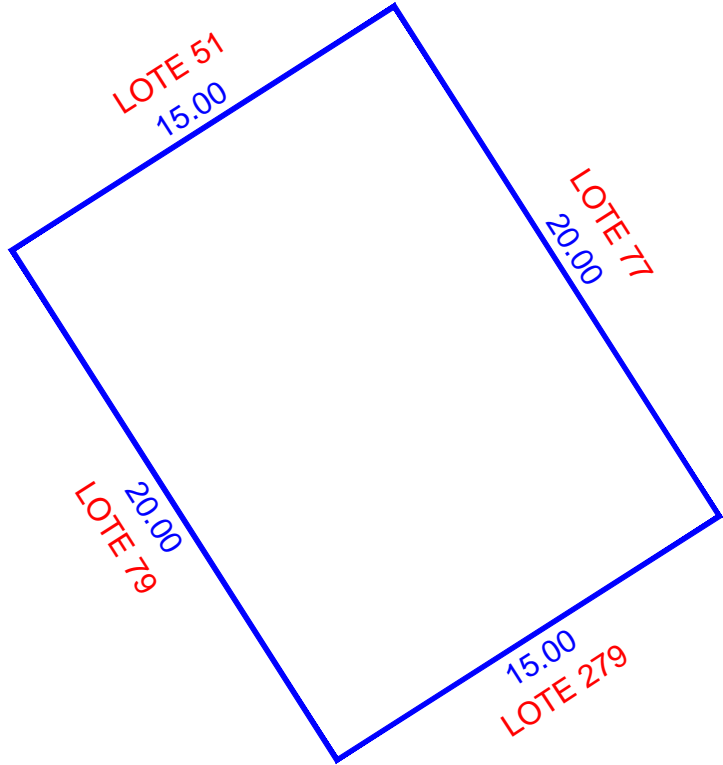
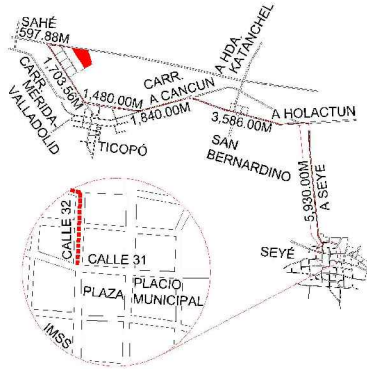
2018-2024

DIRECCION DE
CATASTRO

LOTE 78



LOCALIZACIÓN



ESCALA 1:250

NUM. CAT.	FINCA	TABLAJE	COLONIA	LOCALIDAD	MUNICIPIO	CLASE	USO
-	N/A	5350	N/A	SEYE	SEYÉ	RUSTICO	SOLAR
DIBUJÓ: JORGE MAUEL CASTRO TEJERO IDC20-CT01				VALOR DE TERRENO			
				SUPERFICIE	VxHA		VALOR
				00-03-00.00 ha		\$	
PERITO VALUADOR:				VALOR DE CONSTRUCCION			
				GRUPO	TIPO	Vxm2	SUP. (M2)
							\$
							\$
							\$
							\$
							\$
							\$
							\$
				VALOR TOTAL DE CONSTRUCCIONES			\$
MERIDA, YUCATAN A 03 DE MARZO DE 2022				VALOR CATASTRAL TOTAL			\$

CAE72G9aE:TDfG7NbdiceatI9eaMBHwka+YITrZf:STL+HrY90:UC0DXnLlkaV9K4+HwrN7hAvsaZULm40F4BC6MS2476JA XHC6FmUk3Jl86pXhR05+r5FwJvRF5FBIB-M27NKx6I
 XVTM4n35n2JXWVKK02ioL2VFT0iCH058k+YLutVYdHrRUTNW1890opj8jve+h0mDjY6617gCKG813LPh73b+UjgncVlKysaXyYl0omTMk-vnrjyKJAJAbHfsc:TVc2N60NXFK+0R38T6o
 YpPuJokyrwrlulhs70mPT08TImxPp+u+MSZ:AZZHSJ8n+Q==



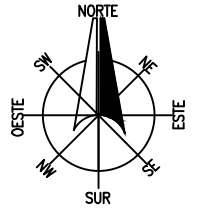


INSEJUPY

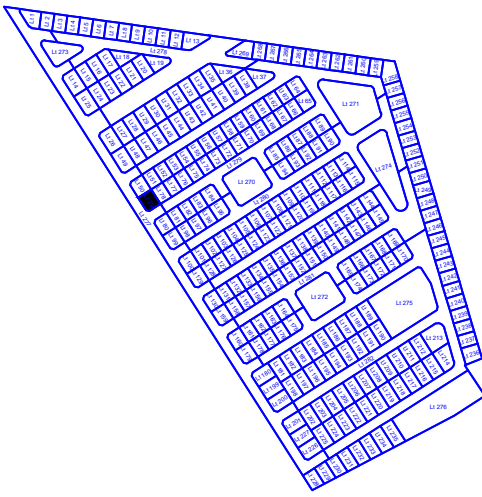
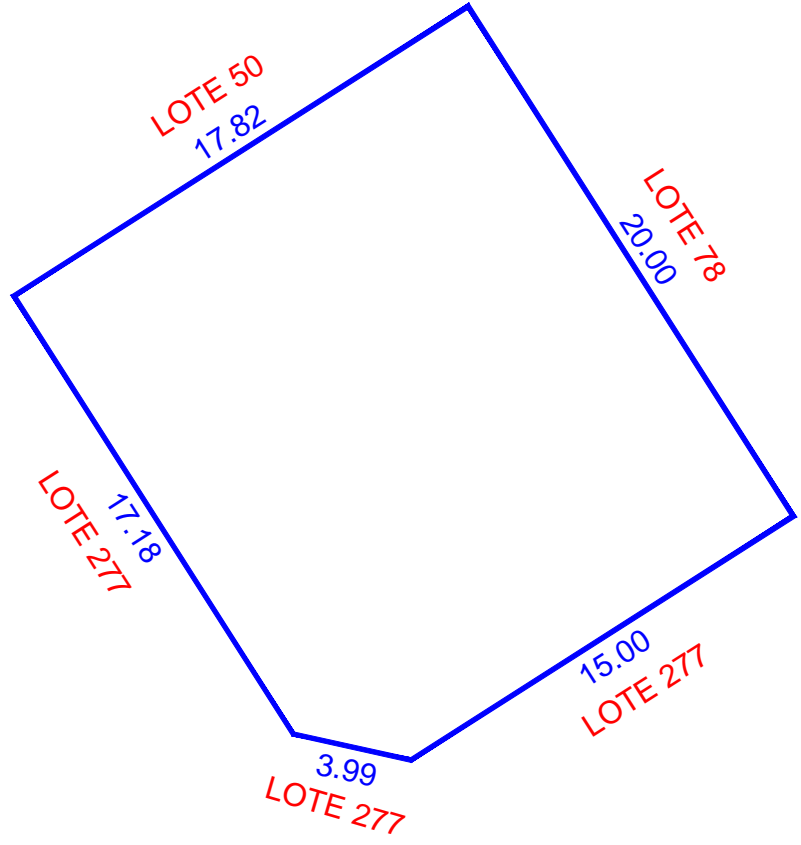
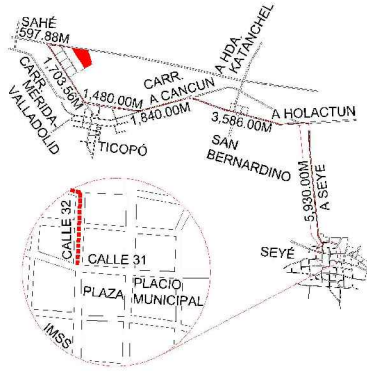
INSTITUTO DE SEGURIDAD JURÍDICA
PATRIMONIAL DE YUCATÁN
2018-2024

DIRECCION DE
CATASTRO

LOTE 79



LOCALIZACIÓN



ESCALA 1:250

NUM. CAT.	FINCA	TABLAJE	COLONIA	LOCALIDAD	MUNICIPIO	CLASE	USO	
-	N/A	5351	N/A	SEYE	SEYÉ	RUSTICO	SOLAR	
DIBUJÓ: JORGE MAUEL CASTRO TEJERO IDC20-CT01				VALOR DE TERRENO				
				SUPERFICIE	VxHA		VALOR	
				00-03-52.42 ha		\$		
PERITO VALUADOR:				VALOR DE CONSTRUCCION				
				GRUPO	TIPO	Vxm2	SUP.(M2)	VALOR
REVISÓ:								\$
								\$
MERIDA, YUCATAN A 03 DE MARZO DE 2022				VALOR TOTAL DE CONSTRUCCIONES			\$	
				VALOR CATASTRAL TOTAL			\$	

CAEF2G9aE;T0E7G7Nbdicea1P6a6m8M6w6ka+YITrZ6f;STL+HrY90;UCD0XnLlkaV9K4M+HwrP7hAvsvAZULm640F4B6C6MS2476JA;XHC6FwulK3;J186pX4Rt05+rsFkw;JVRFS;FBJB;M27NKx6I;XVTM4n35n2;JXWYKk02;0iL2LVT01CH056k+YLut;YvHdRfUT;NW1830;0p;8j8e+h0mDj;v6617;g;CKG6B3L;Pb;75h+U;gpnCvI;ysa;7xy;10omTMk;vnr;ky;cl;A;I;A;H;F;sc;T;VC;2;N6;0N;X;K;C;0;R;38;T;6a;Y;pu;toky;rvt;ulhs;70m;P;T;08;T;im;Pp;+u;MS;2;Z;Z;H;S;6n;0=





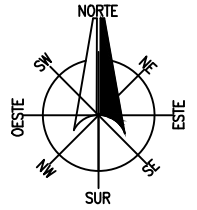
INSEJUPY

INSTITUTO DE SEGURIDAD JURÍDICA
PATRIMONIAL DE YUCATÁN

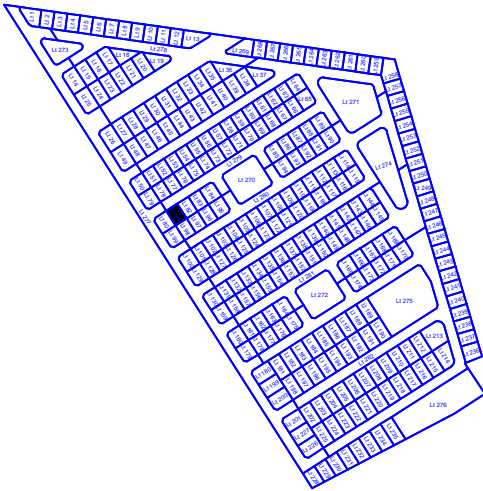
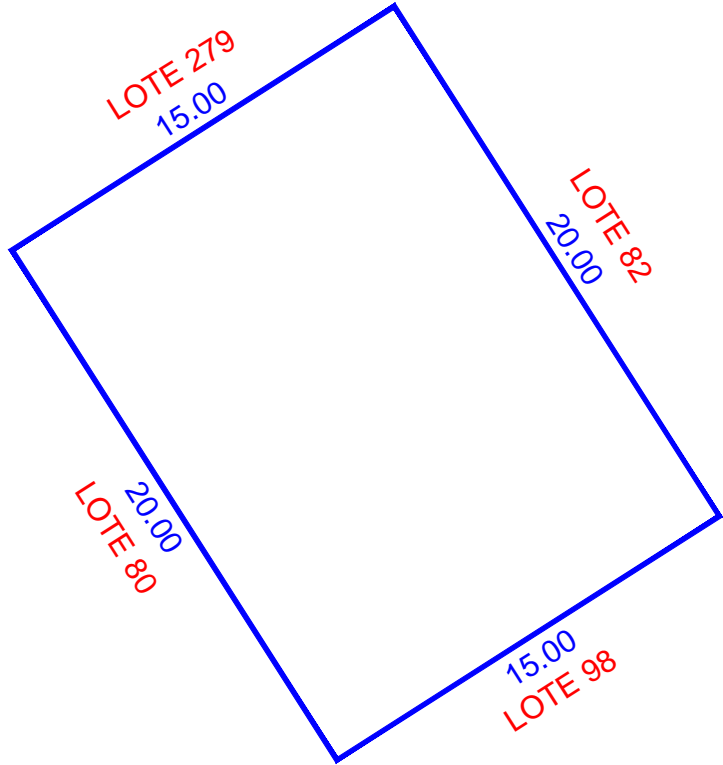
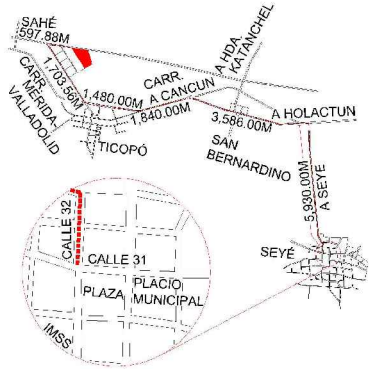
2018-2024

DIRECCION DE
CATASTRO

LOTE 81



LOCALIZACIÓN



ESCALA 1:250

NUM. CAT.	FINCA	TABLAJE	COLONIA	LOCALIDAD	MUNICIPIO	CLASE	USO	
-	N/A	5353	N/A	SEYE	SEYÉ	RUSTICO	SOLAR	
DIBUJÓ:				VALOR DE TERRENO				
				SUPERFICIE	VxHA		VALOR	
JORGE MAUEL CASTRO TEJERO IDC20-CT01				VALOR DE CONSTRUCCION				
				GRUPO	TIPO	Vxm2	SUP.(M2)	VALOR
PERITO VALUADOR:				REVISÓ:				
				VALOR TOTAL DE CONSTRUCCIONES				\$
MERIDA, YUCATAN A 03 DE MARZO DE 2022				VALOR CATASTRAL TOTAL				\$

CAFEZG0aC;T0EG7Nbd0caE1P6a0M8Hw0kda+YITrZ6;STL+HrY90;UC0DXnLlkaV9K9M+HwrN7hAvsVAZULm40F4B0C6MS2476JA;XHC6FwulK3;J186pX4R105+r5F1w;JVF5F;FB1B;M27NKx6I;XV7M4n35n2;JXWYKk02;0L2LVT01CH056k+YLUt;YvH0rRUT;NW1890;0p;8j8e+h0m0D;Y6617;g;CKG683L;Pb;75h+U;gncV;lysa;xy;10omTMk;vnr;ky;C;A;I;A;H;F;sc;T;VC;2;N60;NFK;0;R38T60;Y;pu;toky;rvt;ulhs;70m;P;T08T;im;Pp;+u+MS;2;AZ2;H5;J58n+Q=





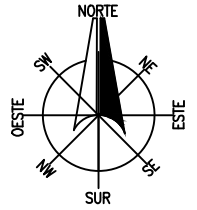
INSEJUPY

INSTITUTO DE SEGURIDAD JURÍDICA
PATRIMONIAL DE YUCATÁN

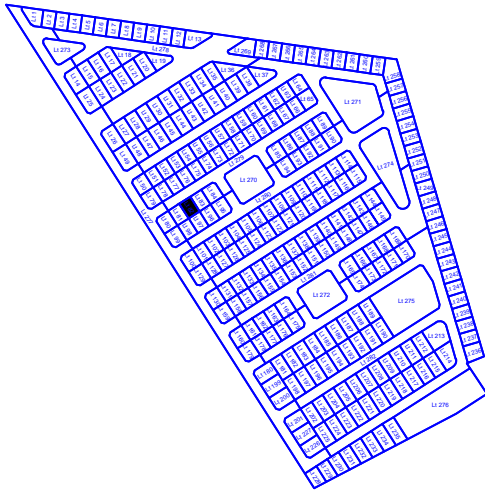
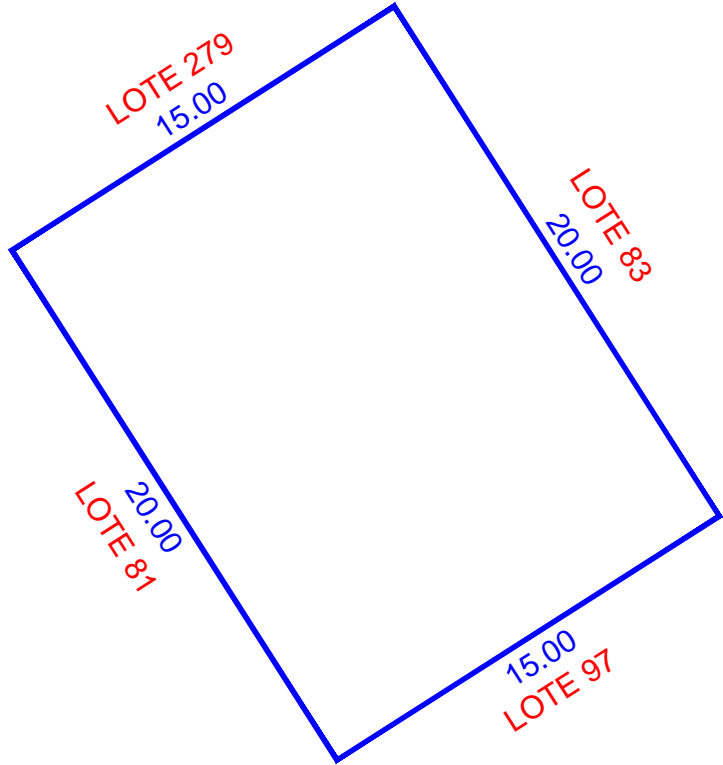
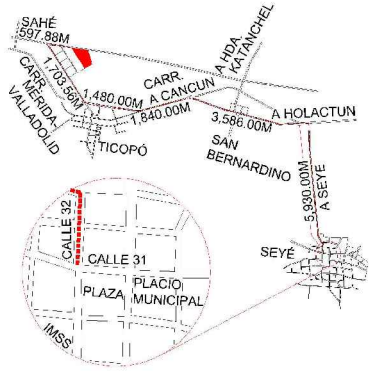
2018-2024

DIRECCION DE
CATASTRO

LOTE 82



LOCALIZACIÓN



ESCALA 1:250

NUM. CAT.	FINCA	TABLAJE	COLONIA	LOCALIDAD	MUNICIPIO	CLASE	USO	
-	N/A	5354	N/A	SEYE	SEYÉ	RUSTICO	SOLAR	
DIBUJÓ:				VALOR DE TERRENO				
				SUPERFICIE	VxHA		VALOR	
JORGE MAUEL CASTRO TEJERO IDC20-CT01				VALOR DE CONSTRUCCION				
				GRUPO	TIPO	Vxm2	SUP.(M2)	VALOR
PERITO VALUADOR:				REVISÓ:				
				VALOR TOTAL DE CONSTRUCCIONES				\$
MERIDA, YUCATAN A 03 DE MARZO DE 2022				VALOR CATASTRAL TOTAL				\$

CAE72G9aE;T0E7G7nbdicea1P6a6m8MfWkida+YITrZ6;STL+HrY90;UC0DXnLlkaV9K4M+HwrN7hAvsvAZULm40F4B6C6MS2476JA;XHC6FwuLk3;J86pX4Rt05+r5FkwJvRF5FBJBMMZ7NKx6I;XVTM4n35n2JXWYKk02ioL2LVT0I0CH056k+YLUt;YvH0r8UJTW1890qy8j8e+h0m0DjyG617gCKG6B3L;Pb75h+UjgnCvIkyayxyl0omTMk-vnrjyKJAJAbHfsc;TVC2N60NFK+0R38T6o;Yppu;okyrwrl;ulhs70m;Ptd8T;imvPp-uu+MS;2;AZZ;H5;J58n+Q==





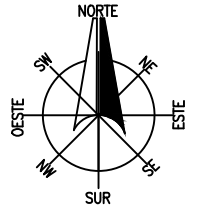
INSEJUPY

INSTITUTO DE SEGURIDAD JURÍDICA
PATRIMONIAL DE YUCATÁN

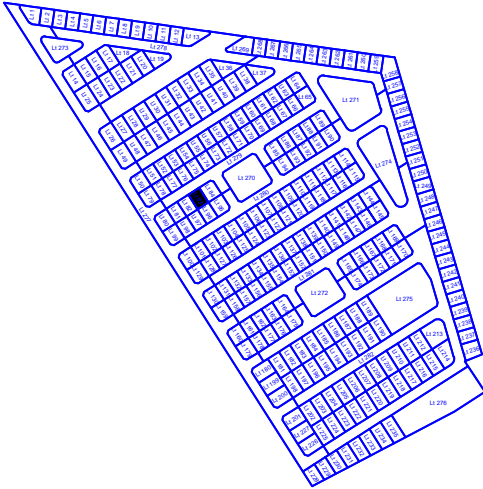
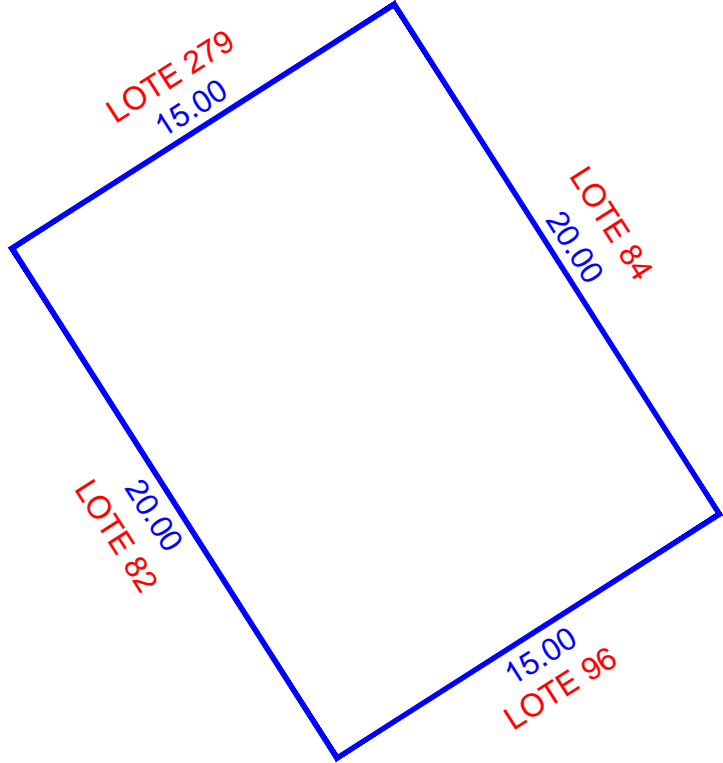
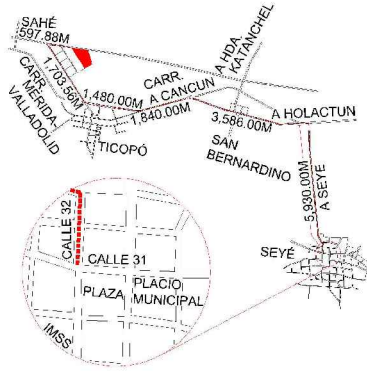
2018-2024

DIRECCION DE
CATASTRO

LOTE 83



LOCALIZACIÓN



ESCALA 1:250

NUM. CAT.	FINCA	TABLAJE	COLONIA	LOCALIDAD	MUNICIPIO	CLASE	USO
-	N/A	5355	N/A	SEYE	SEYÉ	RUSTICO	SOLAR
DIBUJÓ:				VALOR DE TERRENO			
				SUPERFICIE	VxHA		VALOR
JORGE MAUEL CASTRO TEJERO IDC20-CT01				00-03-00.00 ha		\$	
PERITO VALUADOR:				VALOR DE CONSTRUCCION			
				GRUPO	TIPO	Vxm2	SUP. (M2)
REVISÓ:							\$
							\$
							\$
							\$
							\$
							\$
							\$
							\$
							\$
							\$
							\$
MERIDA, YUCATAN A 03 DE MARZO DE 2022				VALOR TOTAL DE CONSTRUCCIONES		\$	
				VALOR CATASTRAL TOTAL		\$	

CAE729aE;T0E7n6d0eaE1Pea0m8MfWkIda+YITrZz6;STL+HrY9Q;XVTMAn35n2JXWYKk020i0L2LFT01CH058k+YLut/YvH0rF0JTW18900p0j8jve+h0m0DjyG617gCKG83L;Pb75h+UjgnCvIkyayxyl0omTMk-vnrjyKJAJAbHfsc;TVC2N60NFKC+0R38T6o;YpPu;okyrwrl;ulhs70m;Ptd8T;imvPp+u+MS;Z;AZZ;H5;J58n+Q==



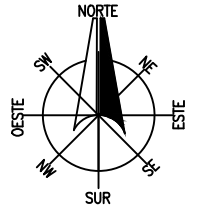


INSEJUPY

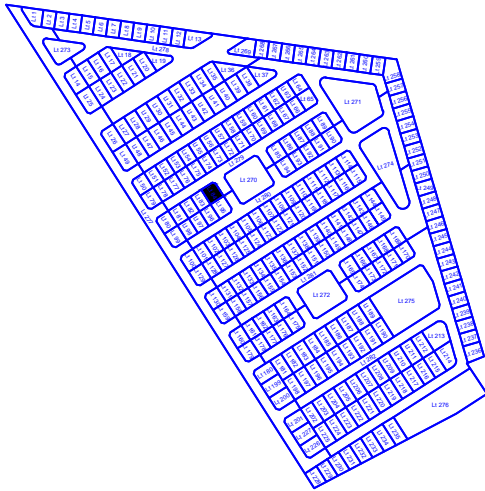
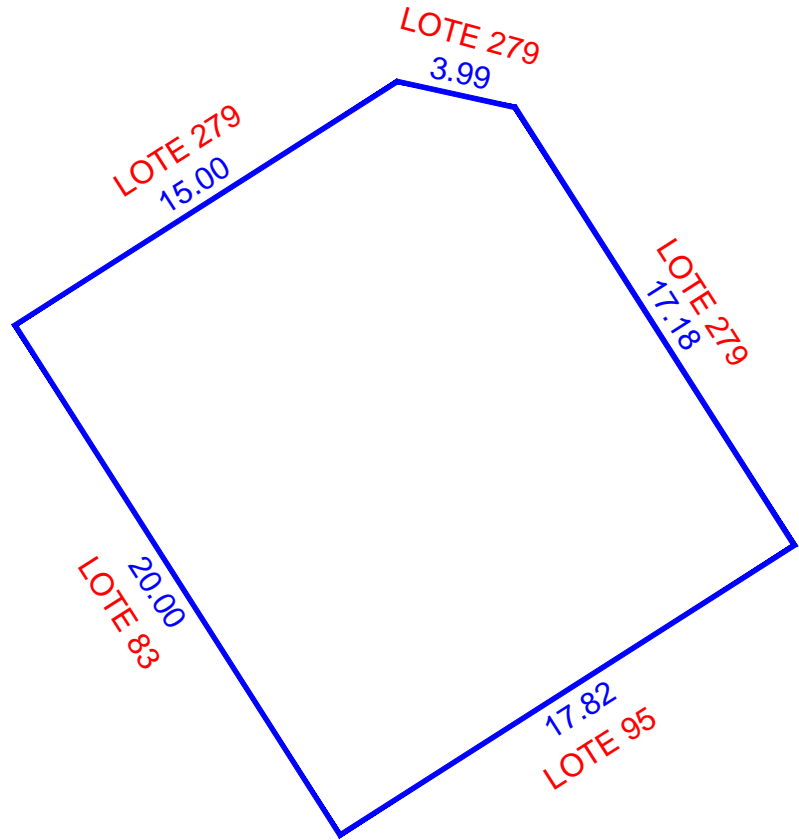
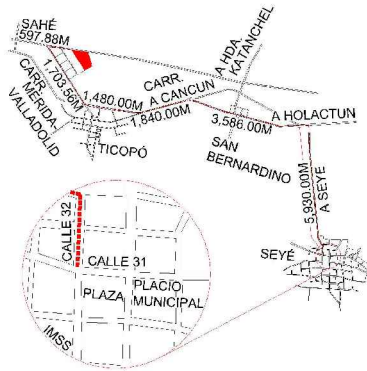
INSTITUTO DE SEGURIDAD JURÍDICA
PATRIMONIAL DE YUCATÁN
2018-2024

**DIRECCION DE
CATASTRO**

LOTE 84



LOCALIZACIÓN



ESCALA 1:250

NUM. CAT.	FINCA	TABLAJE	COLONIA	LOCALIDAD	MUNICIPIO	CLASE	USO
-	N/A	5356	N/A	SEYE	SEYÉ	RUSTICO	SOLAR
DIBUJÓ: JORGE MAUEL CASTRO TEJERO IDC20-CT01				VALOR DE TERRENO			
				SUPERFICIE	VxHA	VALOR	
				00-03-52.42 ha		\$	
PERITO VALUADOR:				VALOR DE CONSTRUCCION			
				GRUPO	TIPO	Vxm2	SUP.(M2)
REVISÓ:						\$	
						\$	
MERIDA, YUCATAN A 03 DE MARZO DE 2022						\$	
						\$	
				VALOR TOTAL DE CONSTRUCCIONES		\$	
				VALOR CATASTRAL TOTAL		\$	

CAEZG0aC;T0E;G7Nbd;caet;f;ea;am;8M;f;w;ida+YIT;reZ;f;STL;v;H;v;90;J;UCD;X;nl;lk;v;9K;M+H;v;r;T;7;A;v;s;v;Z;L;M;6;0;F;B;C;R;M;S;2;6;5;A;X;H;C;F;w;u;K;3;J;B;B;0;X;H;0;5+;r;e;F;w;D;V;R;F;S;F;B;B;M;2;7;N;K;8;I;X;V;T;M;3;S;2;J;X;W;K;K;0;2;0;L;2;L;V;T;0;I;C;H;0;6;B;K+Y;L;U;T;Y;v;D;R;f;U;T;N;W;1;8;9;0;g;v;B;v;e;h+m;0;m;D;J;v;G;6;T;g;C;K;G;B;3;L;P;6;7;5;=;U;g;n;C;v;I;v;e;A;Y;v;1;0;0;M;T;M;K;v;n;v;K;v;C;J;A;I;A;B;H;F;e;C;T;V;C;2;N;6;0;N;X;K;F;K+0;R;3;B;0;Y;P;v;L;v;v;T;u;h;s;7;0;m;T;D;8;T;T;v;P;v;u;=;M;S;2;X;Z;H;5;J;S;8;=;0;=;





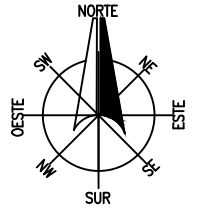
INSEJUPY

INSTITUTO DE SEGURIDAD JURÍDICA
PATRIMONIAL DE YUCATÁN

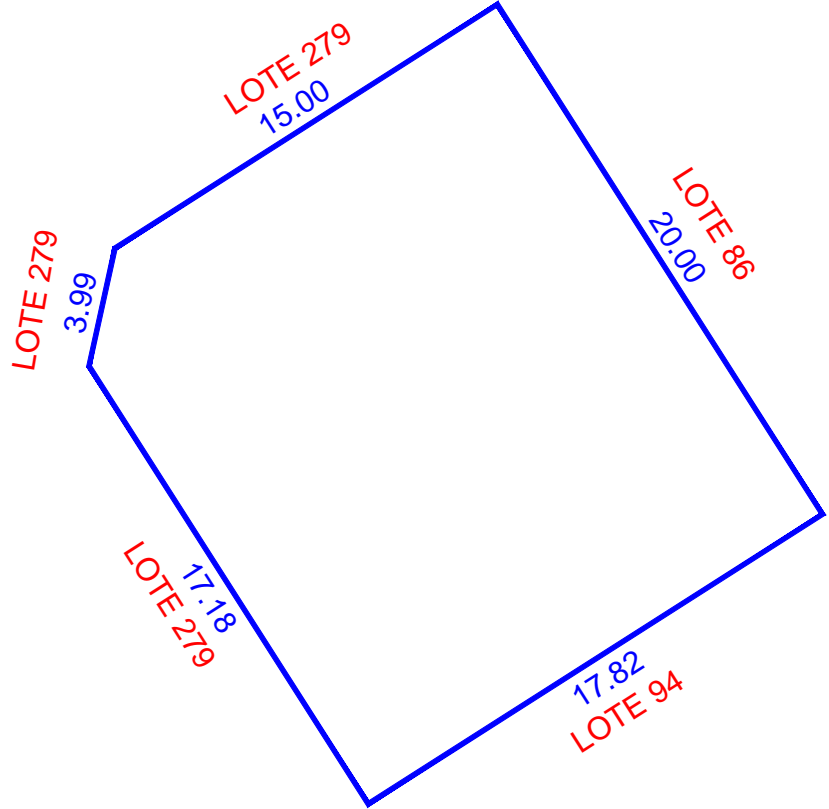
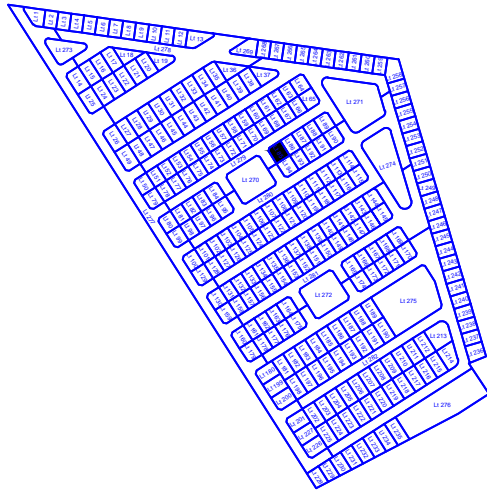
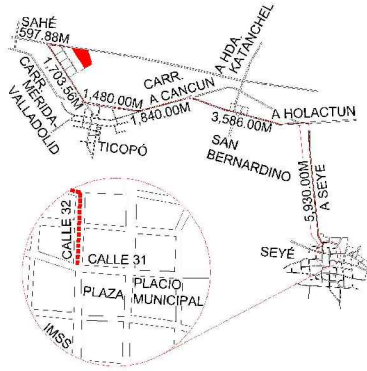
2018-2024

DIRECCION DE
CATASTRO

LOTE 85



LOCALIZACIÓN



ESCALA 1:250

NUM. CAT.	FINCA	TABLAJE	COLONIA	LOCALIDAD	MUNICIPIO	CLASE	USO	
-	N/A	5357	N/A	SEYE	SEYÉ	RUSTICO	SOLAR	
DIBUJÓ:				VALOR DE TERRENO				
				SUPERFICIE	VxHA		VALOR	
JORGE MAUEL CASTRO TEJERO IDC20-CT01				VALOR DE CONSTRUCCION				
				GRUPO	TIPO	Vxm2	SUP.(M2)	VALOR
PERITO VALUADOR:				REVISÓ:				
				VALOR TOTAL DE CONSTRUCCIONES				\$
MERIDA, YUCATAN A 03 DE MARZO DE 2022				VALOR CATASTRAL TOTAL				\$

CAE72G9aE:TDIEG7Nbdicea1P6a6M8Fw6ka+YITrZ6f:STL+H9K90:UIC0DXnLlkaV9K9M+HwrN7hAvsvAZULm40F4B6C6MS2476JA XHC6FmUk3LJ86pX4Rt05+rsFkwJvRF5FBJBMM7NKx6I
XVTMAn35n2JXWYKk02ioL2LHFT01CH056Bk+YLutYvHdRfUJTW18909p8j8ve+h0mDjyG617gCKG6B3LPh73b+UjgnCvlysa7xyloomTMk-vnrjkyJAJA8Ffsc:TVc2N6oNFK+0R38T6o
YppuJokyrwrluhs70mPT08TImvPp+u+MS2:AZZHSJ8n+Q==





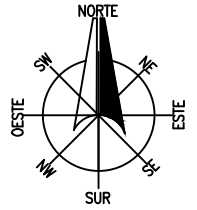
INSEJUPY

INSTITUTO DE SEGURIDAD JURÍDICA
PATRIMONIAL DE YUCATÁN

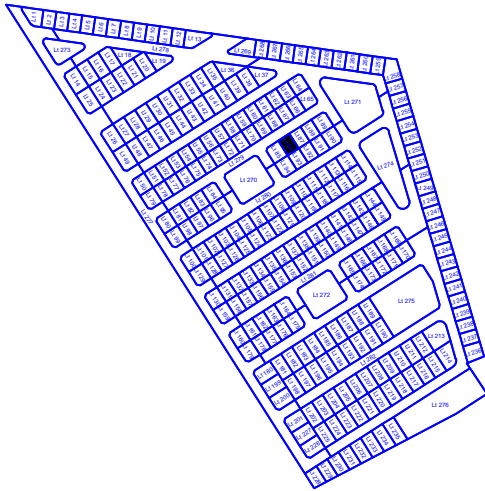
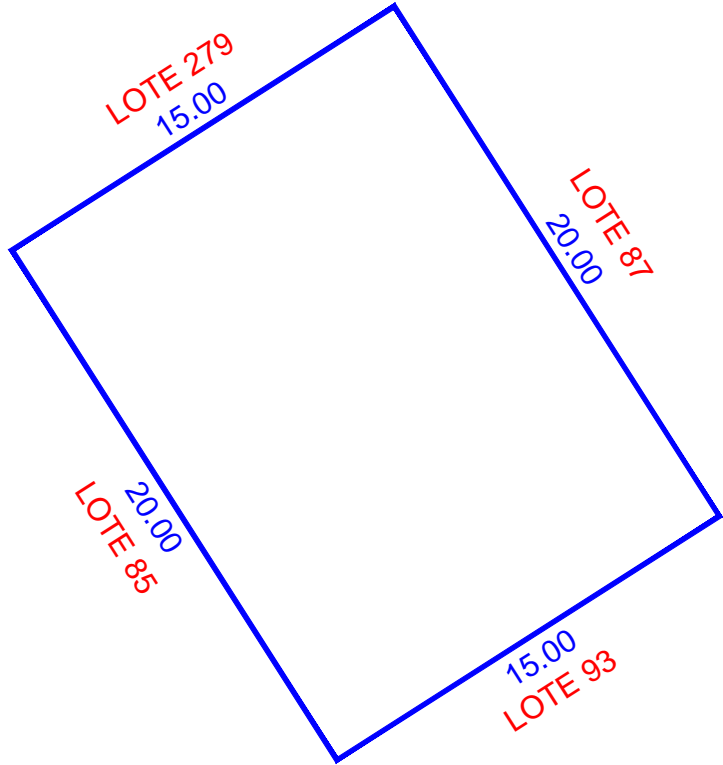
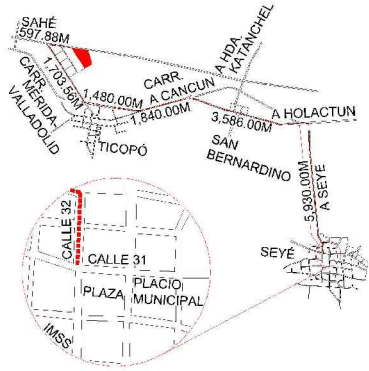
2018-2024

DIRECCION DE
CATASTRO

LOTE 86



LOCALIZACIÓN



ESCALA 1:250

NUM. CAT.	FINCA	TABLAJE	COLONIA	LOCALIDAD	MUNICIPIO	CLASE	USO	
-	N/A	5358	N/A	SEYE	SEYÉ	RUSTICO	SOLAR	
DIBUJÓ:				VALOR DE TERRENO				
				SUPERFICIE	VxHA		VALOR	
JORGE MAUEL CASTRO TEJERO IDC20-CT01				VALOR DE CONSTRUCCION				
				GRUPO	TIPO	Vxm2	SUP.(M2)	VALOR
PERITO VALUADOR:				REVISÓ:				
				VALOR TOTAL DE CONSTRUCCIONES				\$
MERIDA, YUCATAN A 03 DE MARZO DE 2022				VALOR CATASTRAL TOTAL				\$

CAFEZG0aE;T0EG7Nbd0caE1P6a0m8MfWkIda+YITrZ6;STL+HrY90;UC0DXnLlkaV9K9M+HwrN7hAvsVZULm40F4B0C6MS2476JA;XHC6FwuLk3;J186pX4Rt05+r5F1w;JVRFS;FBIB;M27NKx6I;XV;TM4n35n2;JXWYKk02;0iL2LVT0I0CH056k+YLUt;YvH0rRUT;NW1890;0p;8j8e+h0m0D;Y6617;g;CKG613L;Pb;75h+U;gncV;IySa;Xy;I0omTMk;vnr;ky;C;A;I;A;H;F;sc;T;VC;2;N6;0N;FK;0;R;38T;6a;Y;pu;toky;rvt;ulhs;70m;P;T08T;im;Pp;+u+MS;2;AZZ;H5;J58n+Q=





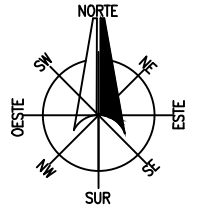
INSEJUPY

INSTITUTO DE SEGURIDAD JURÍDICA
PATRIMONIAL DE YUCATÁN

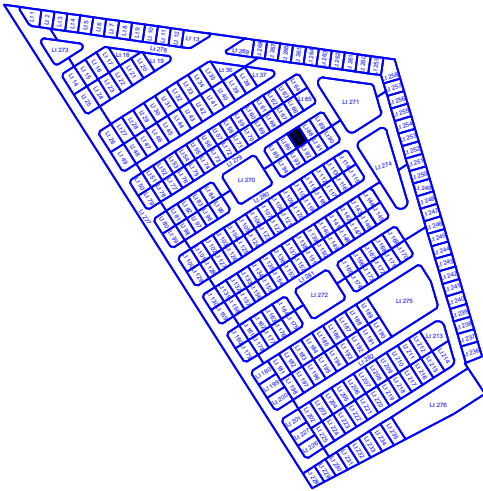
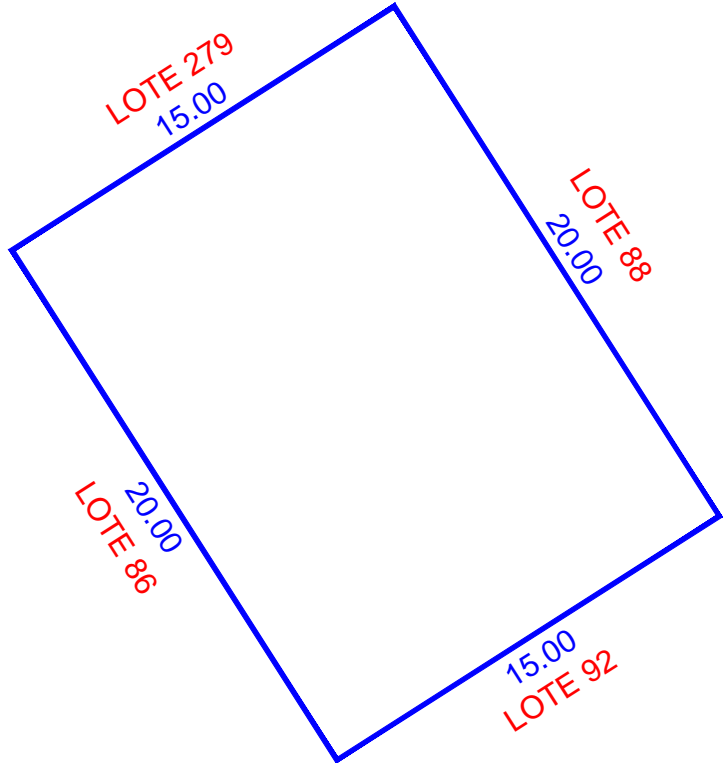
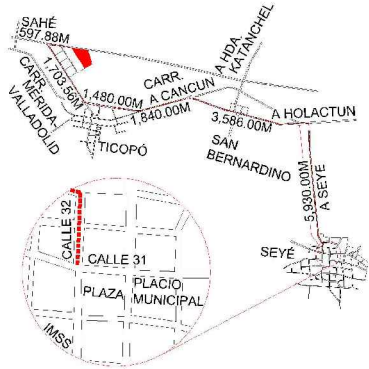
2018-2024

DIRECCION DE
CATASTRO

LOTE 87



LOCALIZACIÓN



ESCALA 1:250

NUM. CAT.	FINCA	TABLAJE	COLONIA	LOCALIDAD	MUNICIPIO	CLASE	USO	
-	N/A	5359	N/A	SEYE	SEYÉ	RUSTICO	SOLAR	
DIBUJÓ:				VALOR DE TERRENO				
				SUPERFICIE	VxHA		VALOR	
JORGE MAUEL CASTRO TEJERO IDC20-CT01				VALOR DE CONSTRUCCION				
				GRUPO	TIPO	Vxm2	SUP. (M2)	VALOR
PERITO VALUADOR:				REVISÓ:				
				VALOR TOTAL DE CONSTRUCCIONES				\$
MERIDA, YUCATAN A 03 DE MARZO DE 2022				VALOR CATASTRAL TOTAL				\$

CAFEZG0aC... XVTMn35n2... YppuJokyrwT...





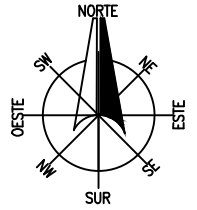
INSEJUPY

INSTITUTO DE SEGURIDAD JURÍDICA
PATRIMONIAL DE YUCATÁN

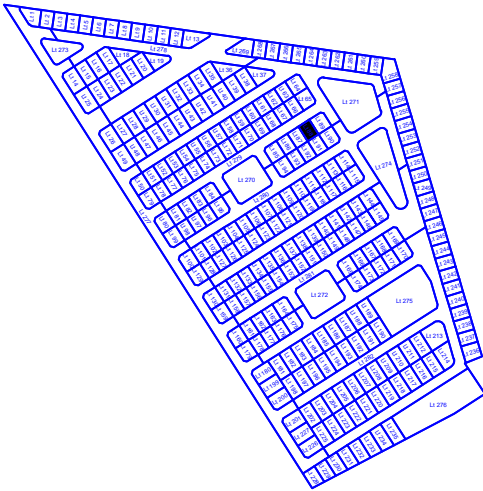
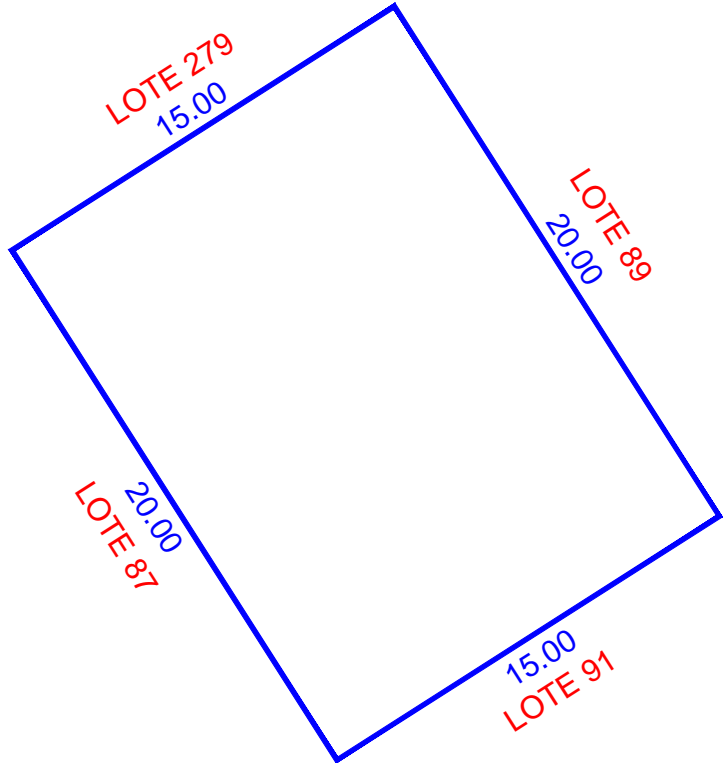
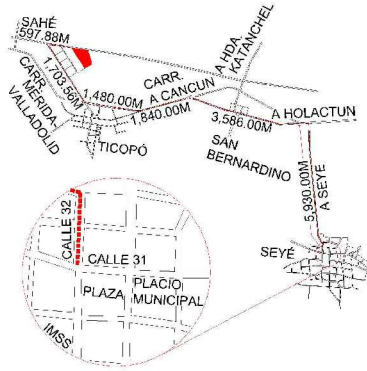
2018-2024

DIRECCION DE
CATASTRO

LOTE 88



LOCALIZACIÓN



ESCALA 1:250

NUM. CAT.	FINCA	TABLAJE	COLONIA	LOCALIDAD	MUNICIPIO	CLASE	USO	
-	N/A	5360	N/A	SEYE	SEYÉ	RUSTICO	SOLAR	
DIBUJÓ:				VALOR DE TERRENO				
				SUPERFICIE	VxHA		VALOR	
JORGE MAUEL CASTRO TEJERO IDC20-CT01				VALOR DE CONSTRUCCION				
				GRUPO	TIPO	Vxm2	SUP.(M2)	VALOR
PERITO VALUADOR:				REVISÓ:				
				VALOR TOTAL DE CONSTRUCCIONES				\$
MERIDA, YUCATAN A 03 DE MARZO DE 2022				VALOR CATASTRAL TOTAL				\$

CAE72G9aE;T0E7G7nbdiceat19ea0m8MfWkida+YITrZfz;STL+HrY90;UCD0XnLlkaV9K9M+HwrN7hAvsvAZULm40F4B6C6MS2476JA;XHC6FwulK3;J186pX4Rt05+r5F1w;JVF5F;FB1B;M27NKx6I;XV7M4n35n2;JXWYKk02;0L2LHFT01CH056k+YLUt;YvHdRfUJ;NW1890;0p;8j8e+h0mDj;V6617;gCKG613L;Pb;73b+UjgnCvI;ysa;Xy;10omTMk;vnr;ky;C;AJ;A;H;F;sc;T;VC;2N60;N;X;K;C;0;R;38T;6o;Y;pu;toky;rvt;ulhs;70m;P;T;08T;im;P;P;+u+MS;2;AZ;Z;H;5;8n+Q=





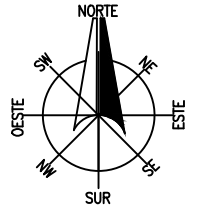
INSEJUPY

INSTITUTO DE SEGURIDAD JURIDICA
PATRIMONIAL DE YUCATAN

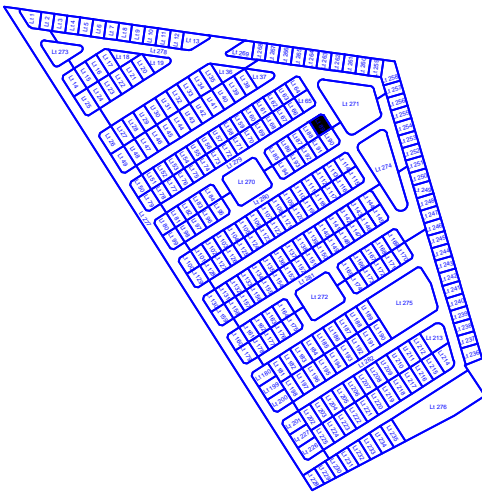
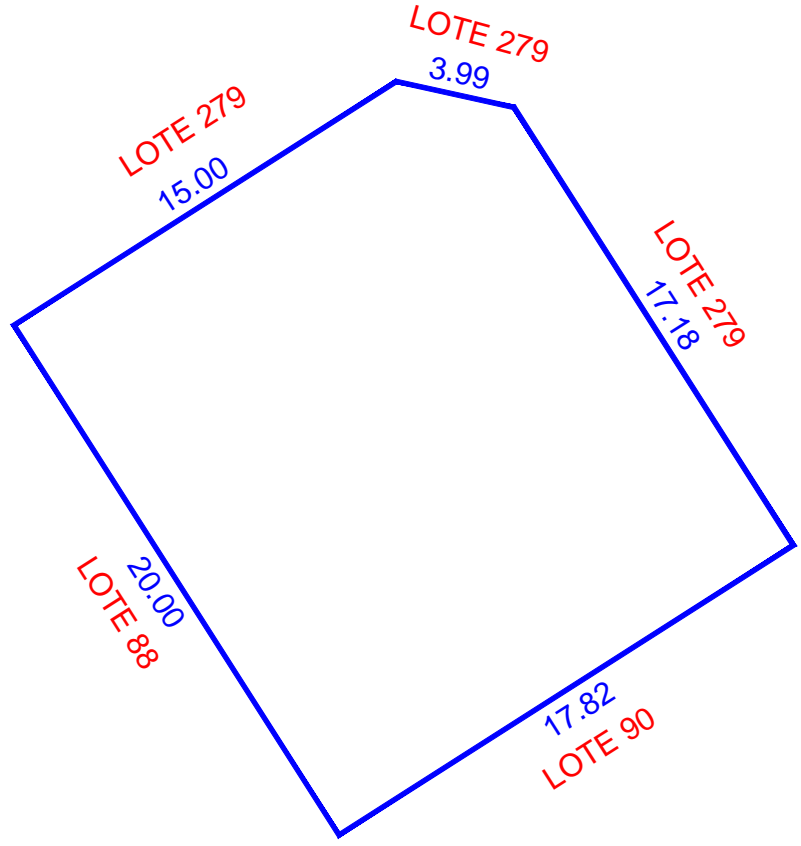
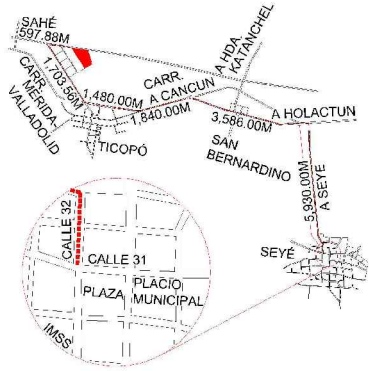
2018-2024

DIRECCION DE
CATASTRO

LOTE 89



LOCALIZACIÓN



ESCALA 1:250

NUM. CAT.	FINCA	TABLAJE	COLONIA	LOCALIDAD	MUNICIPIO	CLASE	USO	
-	N/A	5361	N/A	SEYE	SEYÉ	RUSTICO	SOLAR	
DIBUJÓ:				VALOR DE TERRENO				
				SUPERFICIE	VxHA		VALOR	
JORGE MAUEL CASTRO TEJERO IDC20-CT01				VALOR DE CONSTRUCCION				
				GRUPO	TIPO	VxM2	SUP. (M2)	VALOR
PERITO VALUADOR:				REVISÓ:				
				VALOR TOTAL DE CONSTRUCCIONES				\$
MERIDA, YUCATAN A 03 DE MARZO DE 2022				VALOR CATASTRAL TOTAL				\$

CAFEZG0aC:TDfG7Nbdicea1P6a0M8Fw6kda+YITrZ6f:STLx+HrY90:UCD0XnLlkaV9K9M+HwrN7hAvsVAZULm640F4B0C6MS2476JA XHC6FwulK3JIB6pX4Rt05+rsFw:JVRFS:FBIB:MMZ7NKX6I
XV7MAn35n2JXWYKk02ioL2LVTFO1CH056k+YLutYvH0rRUTjW1890qy8jve+h0mDjyG617gCKG6B3LPh73b+UjgnCvlysaYxyIoomTMk-vnrjyKJAJAbHfsc:TCV2N60NFK+0R38T6o
YppuJokyrwrluhs70mPT08TImvPp+u+MS:Z:AZZ:HS:JS8n+Q==



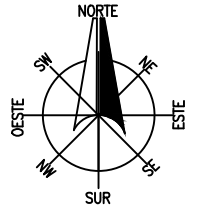


INSEJUPY

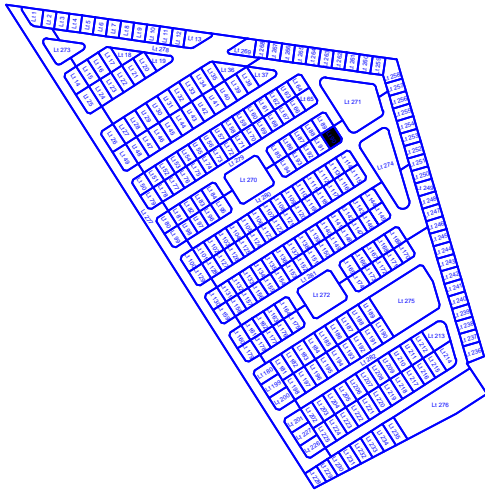
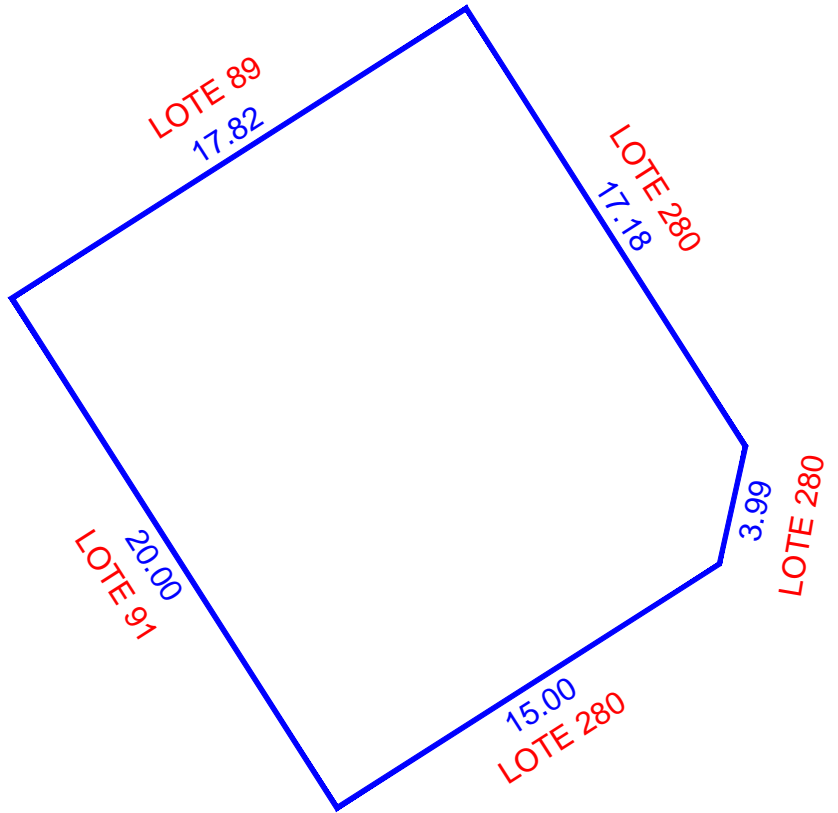
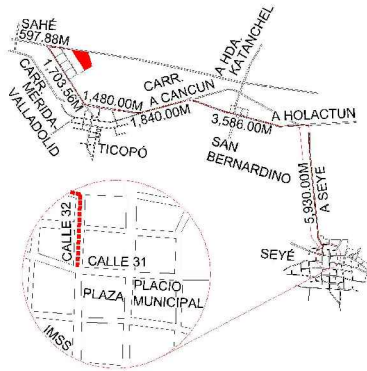
INSTITUTO DE SEGURIDAD JURÍDICA
PATRIMONIAL DE YUCATÁN
2018-2024

DIRECCION DE
CATASTRO

LOTE 90



LOCALIZACIÓN



ESCALA 1:250

NUM. CAT.	FINCA	TABLAJE	COLONIA	LOCALIDAD	MUNICIPIO	CLASE	USO	
-	N/A	5362	N/A	SEYE	SEYÉ	RUSTICO	SOLAR	
DIBUJÓ:				VALOR DE TERRENO				
				SUPERFICIE	VxHA		VALOR	
JORGE MAUEL CASTRO TEJERO IDC20-CT01				VALOR DE CONSTRUCCION				
				GRUPO	TIPO	Vxm2	SUP.(M2)	VALOR
PERITO VALUADOR:				REVISÓ:				
				VALOR TOTAL DE CONSTRUCCIONES				\$
MERIDA, YUCATAN A 03 DE MARZO DE 2022				VALOR CATASTRAL TOTAL				\$

CAFEZG0aE;T0EG7Nbd0caE1P6a0M8Fw0kda+YITrZ6f;STL+HrY90;UCD0XnLlkaV9K0M+HwrN7hAvs0AZULm40F4B0C6MS2476JA;XHC6Fw0Lk3;J186p0X4R05+rsEFlw;0VRF5;FBBM27NKX6I;XV7M4n35n2;JXWYK002;0L2LHFT01CH056K+YLut;YvH0r8U7NW1890;0p0Bj8e+h0m0D;Y6617;gCKG683L;Pb75n+UjgnCvIky0a7xy10omTMk-vnrjky0a7xy10omTVCC2N60NFK+0R38T60;Yppu;tokyrvr;ulhs70m;P08T;imvPp-uu+MS;2;AZZ;H5;J58n+Q=



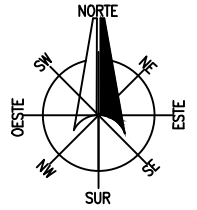


INSEJUPY

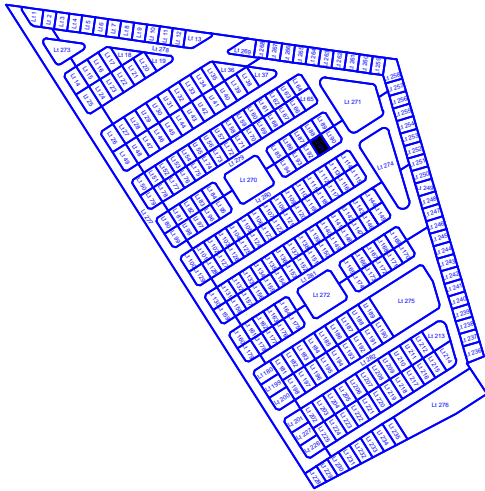
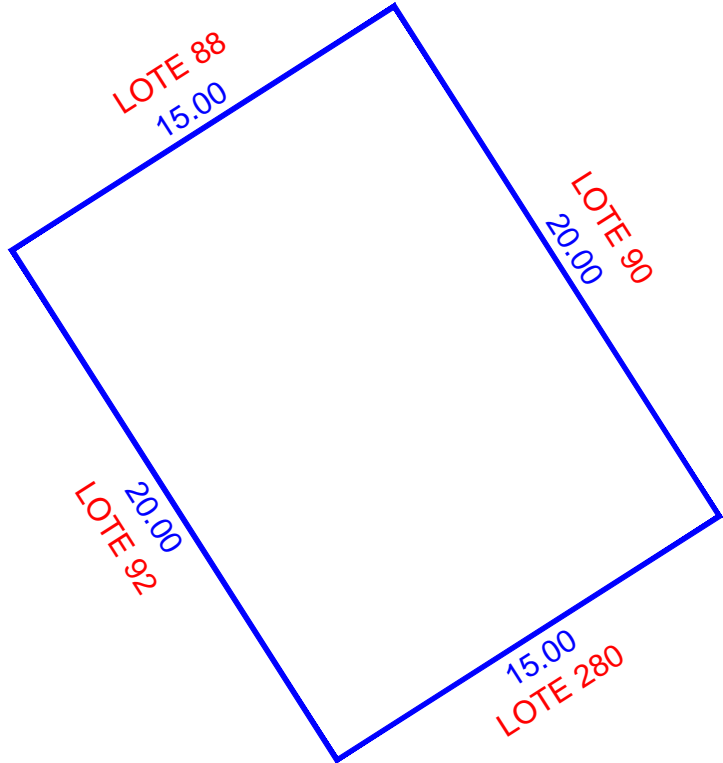
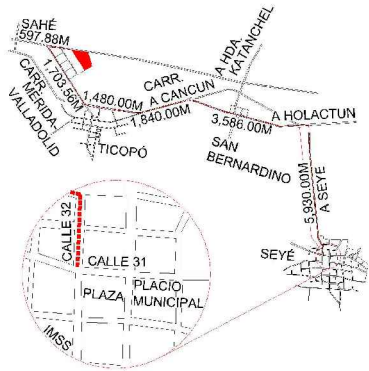
INSTITUTO DE SEGURIDAD JURÍDICA
PATRIMONIAL DE YUCATÁN
2018-2024

DIRECCION DE
CATASTRO

LOTE 91



LOCALIZACIÓN



ESCALA 1:250

NUM. CAT.	FINCA	TABLAJE	COLONIA	LOCALIDAD	MUNICIPIO	CLASE	USO	
-	N/A	5363	N/A	SEYE	SEYÉ	RUSTICO	SOLAR	
DIBUJÓ:				VALOR DE TERRENO				
				SUPERFICIE	VxHA		VALOR	
JORGE MAUEL CASTRO TEJERO IDC20-CT01				VALOR DE CONSTRUCCION				
				GRUPO	TIPO	Vxm2	SUP.(M2)	VALOR
PERITO VALUADOR:				REVISÓ:				
				VALOR TOTAL DE CONSTRUCCIONES				\$
MERIDA, YUCATAN A 03 DE MARZO DE 2022				VALOR CATASTRAL TOTAL				\$

CAFEZG0aE:TOEG7Nbd0caE1P6a0M8Fw0kda+YITrZzE:STL+HrY90:UCD0XnLlkaV9K9M+HwrN7hAvsVAZULm40F4B0C6MS2476JA.XHC6FwulK3.J186pX4R105+r5EFlwJVRFSFBPMMZ7NKX6I
XVTM4n35n2JXWYKk02oL2LHFT01CH056k+YLutYvHdRfUTNW18900p0j8jve+h0m0DjyG617gCKG613LPh73b+UjgnCvlysaYxy10omTMk-vnrjyKJAJAbHfscTVC2N60NFKC+0R38T6o
YppuJokyrwrluhs70mPT08TImvPp+u+MSZ:AZZHSJ8n+Q==



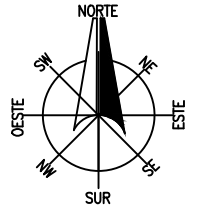


INSEJUPY

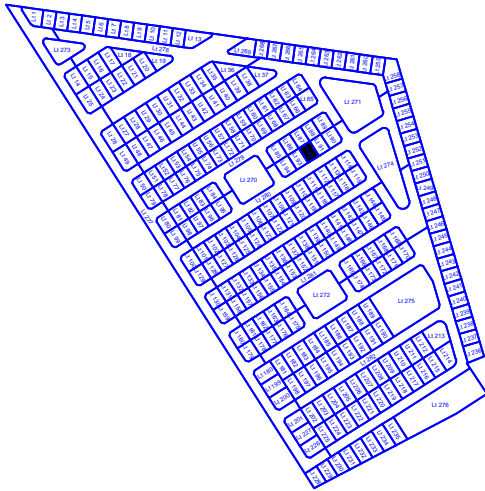
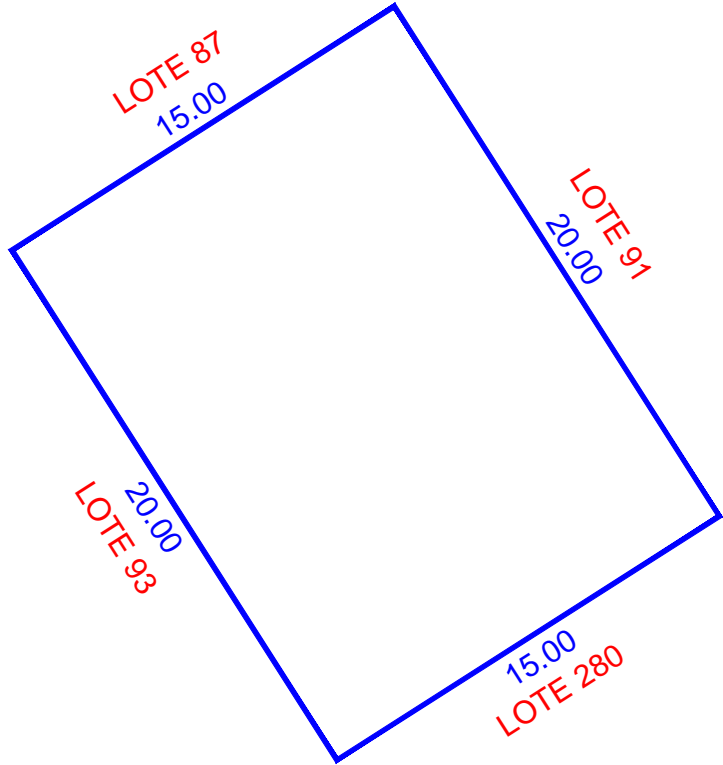
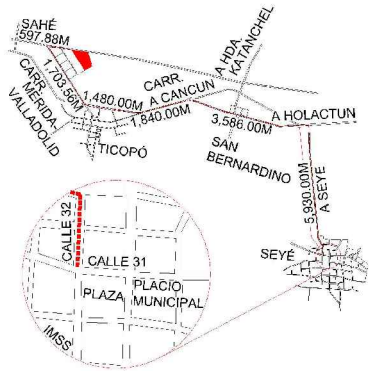
INSTITUTO DE SEGURIDAD JURÍDICA
PATRIMONIAL DE YUCATÁN
2018-2024

DIRECCION DE
CATASTRO

LOTE 92



LOCALIZACIÓN



ESCALA 1:250

NUM. CAT.	FINCA	TABLAJE	COLONIA	LOCALIDAD	MUNICIPIO	CLASE	USO	
-	N/A	5364	N/A	SEYE	SEYÉ	RUSTICO	SOLAR	
DIBUJÓ:				VALOR DE TERRENO				
				SUPERFICIE	VxHA		VALOR	
JORGE MAUEL CASTRO TEJERO IDC20-CT01				VALOR DE CONSTRUCCION				
				GRUPO	TIPO	Vxm2	SUP.(M2)	VALOR
PERITO VALUADOR:				REVISÓ:				\$
								\$
MERIDA, YUCATAN A 03 DE MARZO DE 2022				VALOR TOTAL DE CONSTRUCCIONES				\$
				VALOR CATASTRAL TOTAL				\$

CAE72G9aE;T0E7n6d0caE1P6a6m8M6w6kda+YITrZ6;STL+H9K0;XVTMAn35n2JXWYKk02ioL2LHFT0I0CH056k+YLut/YvHdRfUTNW1890o9j8jve+h0m0Djy6617gCK6813LPh75h+UjgnCvIkyayxyl0omTMk-vnrjyKJAJAbHfscTVC2N6oNXFK+0R38T6oYppu;okyrwrluhs70mPT08TImvPp+u+MS2;AZ2H5J8n+Q==



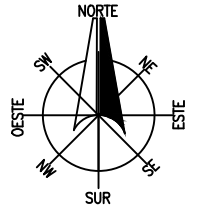


INSEJUPY

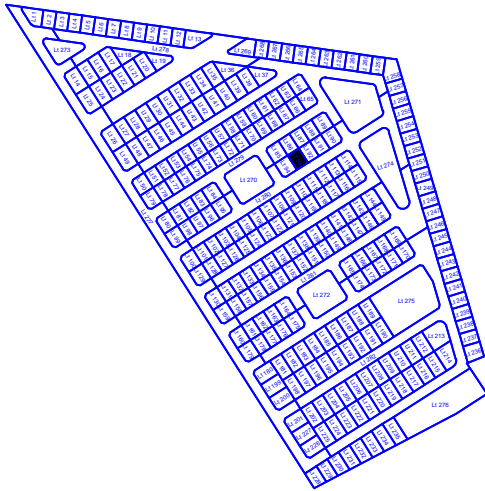
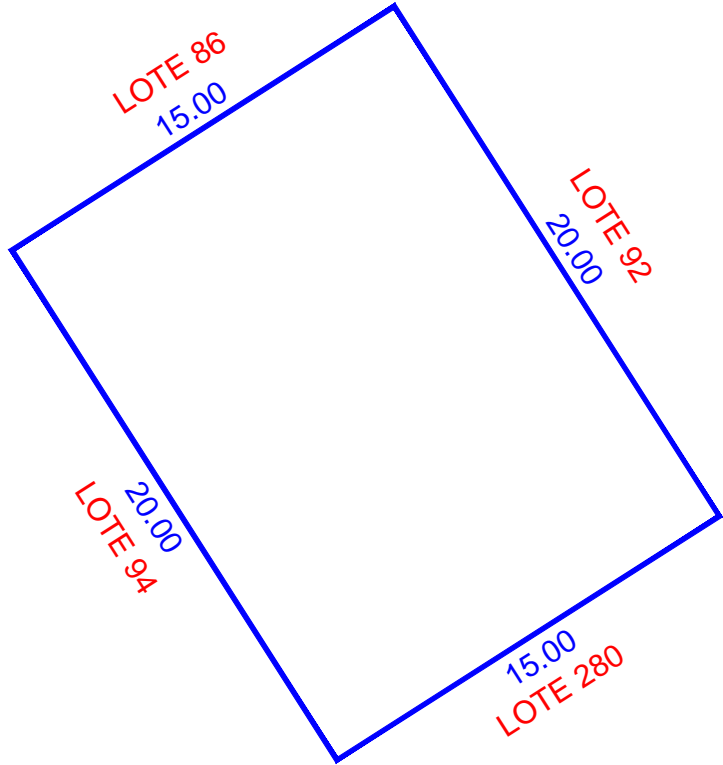
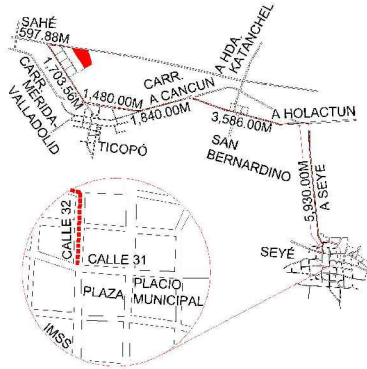
INSTITUTO DE SEGURIDAD JURÍDICA
PATRIMONIAL DE YUCATÁN
2018-2024

DIRECCION DE
CATASTRO

LOTE 93



LOCALIZACIÓN



ESCALA 1:250

NUM. CAT.	FINCA	TABLAJE	COLONIA	LOCALIDAD	MUNICIPIO	CLASE	USO	
-	N/A	5365	N/A	SEYE	SEYÉ	RUSTICO	SOLAR	
DIBUJÓ:				VALOR DE TERRENO				
				SUPERFICIE	VxHA		VALOR	
JORGE MAUEL CASTRO TEJERO IDC20-CT01				VALOR DE CONSTRUCCION				
				GRUPO	TIPO	Vxm2	SUP.(M2)	VALOR
PERITO VALUADOR:				REVISÓ:				
				VALOR TOTAL DE CONSTRUCCIONES				\$
MERIDA, YUCATAN A 03 DE MARZO DE 2022				VALOR CATASTRAL TOTAL				\$

CAFEZG0aC;T0EG7Nbd0caE1P6a0M8Fw0kda+YITrZp;STL;vHrY90;LlkaV9K9M+HwrN7hAvsvAZULm40F4B0C6MS2476JA;XHC6FwulK3;Jl86p0x4Rt05+r5Fw;JVRFS;FBjB;M27NKx6l;XvTM4n35n2;JXWYKk02;0i2L;VFT0I0CH058k+YLUt;YvH0rRUT;NW1830;0p;8j8e+h0m0D;Y6617;gCK6813L;Pb;73b+UjgnCvIkyayXy10omTMk-vnrjyK;AJABHfsc;TVc2;N60NFK+0R38T6o;Ypp;tokyrvr;ulhs;70m;Ptd8T;imvPp-uu+MS;2;AZZ;H5;J58n+0=



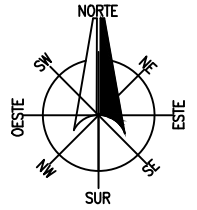


INSEJUPY

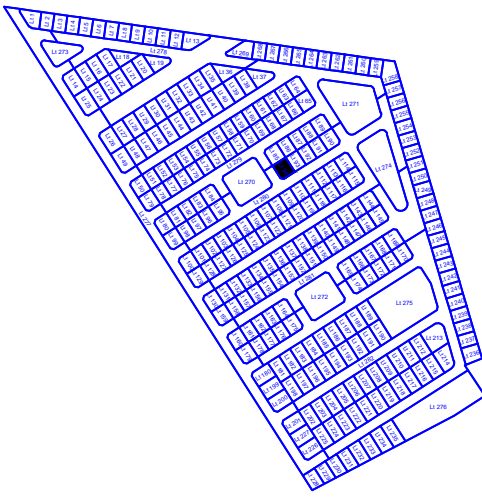
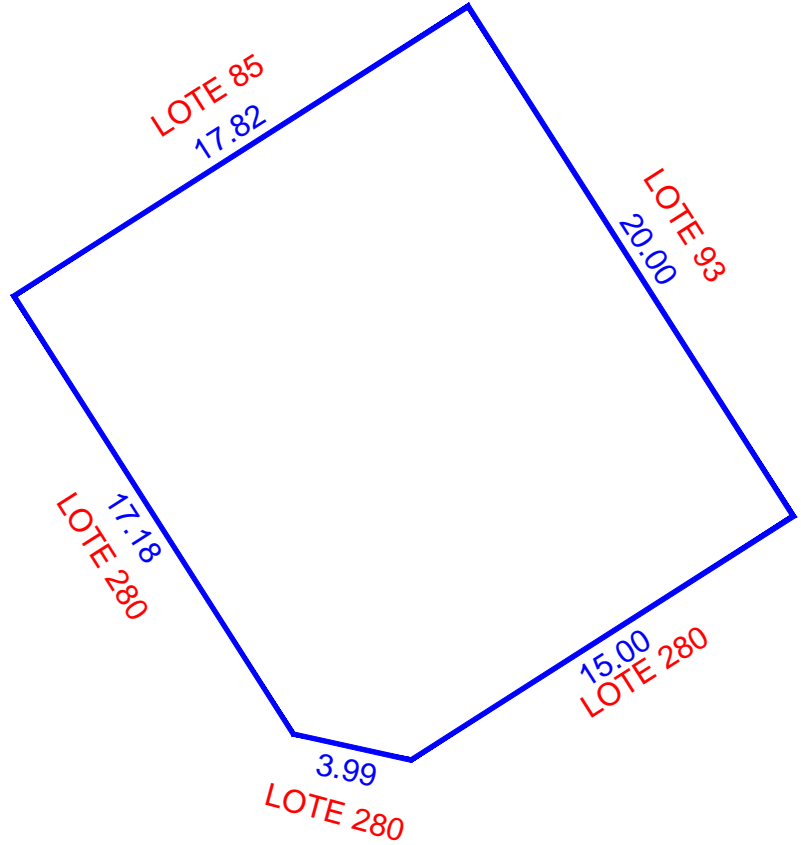
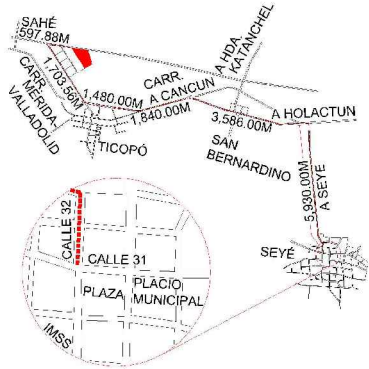
INSTITUTO DE SEGURIDAD JURÍDICA
PATRIMONIAL DE YUCATÁN
2018-2024

DIRECCION DE
CATASTRO

LOTE 94



LOCALIZACIÓN



ESCALA 1:250

NUM. CAT.	FINCA	TABLAJE	COLONIA	LOCALIDAD	MUNICIPIO	CLASE	USO
-	N/A	5366	N/A	SEYE	SEYÉ	RUSTICO	SOLAR
DIBUJÓ: JORGE MAUEL CASTRO TEJERO IDC20-CT01				VALOR DE TERRENO			
				SUPERFICIE	VxHA		VALOR
				00-03-52.42 ha		\$	
PERITO VALUADOR:				VALOR DE CONSTRUCCION			
				GRUPO	TIPO	Vxm2	SUP.(M2)
REVISÓ:							\$
							\$
MERIDA, YUCATAN A 03 DE MARZO DE 2022							\$
							\$
				VALOR TOTAL DE CONSTRUCCIONES		\$	
				VALOR CATASTRAL TOTAL		\$	

CAFEZG0aC:TDIEG7Nbdicea1P6eaMBHw6kda+YITrZz6:STL+HrY90:UCD0XnLlkaV9K4M+HwrP7hAvsvAZULm40F4B6C6MS2476JA.XHC6FwulK3.J186pX4Rt05+rsEFlw:JVRFS\FBFBMMZ7NKX8I
XVTM4n35n2JXWYKk02ioL2LVTFO1CH056Bk+YLutYvHdRfUTNW1890qy8j8e+h0mDjy6617gCKG6B3LPh73b+UjgnCvlysaYxyloomTMk-vnrjyKJAJAbHfscTVC2N6oNFKC+0R38T6o
YppuJokyrwTulhs70mPT08TImvPp+u+MSZ:AZZHSJ8n+Q==





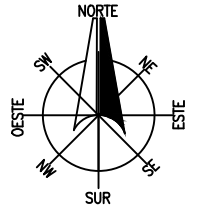
INSEJUPY

INSTITUTO DE SEGURIDAD JURÍDICA
PATRIMONIAL DE YUCATÁN

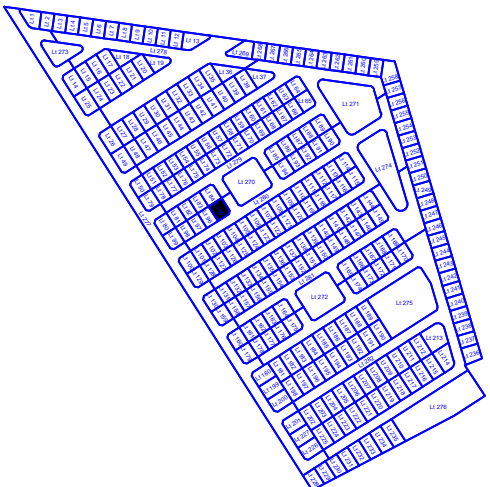
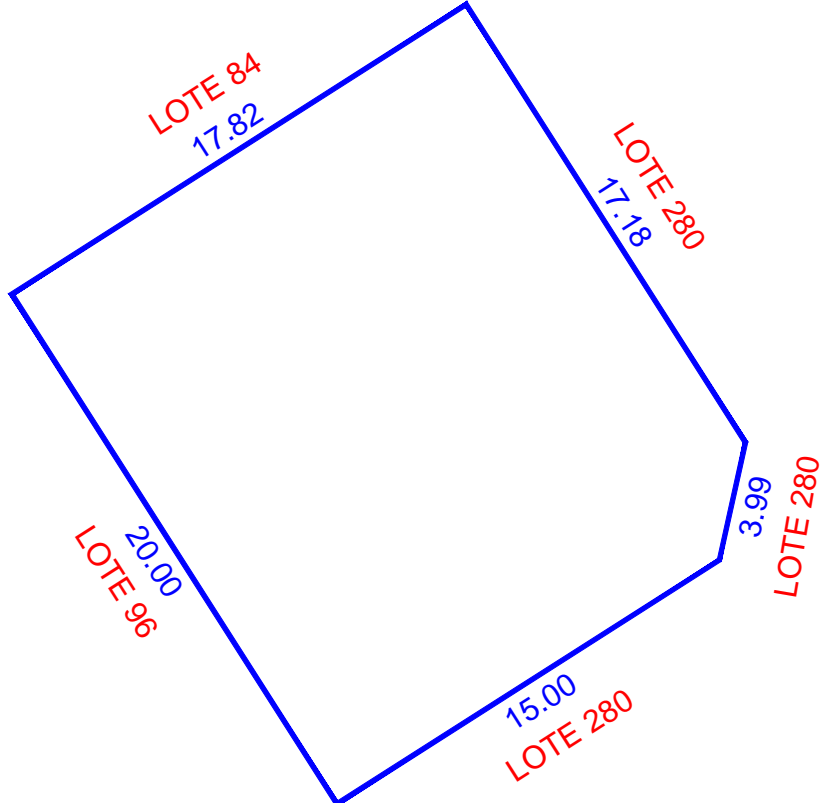
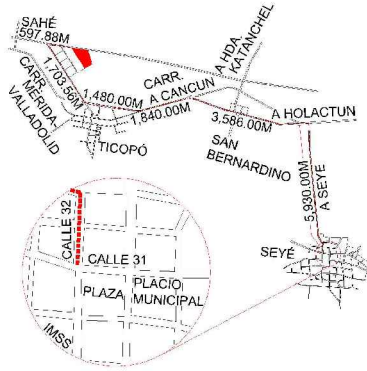
2018-2024

DIRECCION DE
CATASTRO

LOTE 95



LOCALIZACIÓN



ESCALA 1:250

NUM. CAT.	FINCA	TABLAJE	COLONIA	LOCALIDAD	MUNICIPIO	CLASE	USO	
-	N/A	5367	N/A	SEYE	SEYÉ	RUSTICO	SOLAR	
DIBUJÓ:				VALOR DE TERRENO				
				SUPERFICIE	VxHA		VALOR	
JORGE MAUEL CASTRO TEJERO IDC20-CT01				VALOR DE CONSTRUCCION				
				GRUPO	TIPO	Vxm2	SUP.(M2)	VALOR
PERITO VALUADOR:				REVISÓ:				
				VALOR TOTAL DE CONSTRUCCIONES				\$
MERIDA, YUCATAN A 03 DE MARZO DE 2022				VALOR CATASTRAL TOTAL				\$

CAE72G9aE;T0E7G7nbdicea1P6a6m8Mf6wika+YITrZ6f;STL+HrY90;UCD0XnLlkaV9K4M+HwrN7hAvsvAZULm40F4B6C6MS2476JA;XHC6fmuLk3;J86pQx4Rt05+rsFkw;JVRFS;FBB;M27NKx6I
 XVTMn35n2;JXWYKk02;0L2LVT0I0CH056k+YLut;YvH0r8UJTW;8390;0p8j8ve+h0m0D;Jy6617;gCKG683L;Pb;73b+UjgnCvIy6a;Xy;10omTMk;vnr;ky;C;AJABHfsc;TVC2;60;NFKC+0R38T6o
 Ypp;tokyrvr;ulhs;70m;T08T;imv;Pp+u+MS;2;AZZ;H5;J58n+Q==



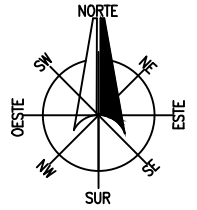


INSEJUPY

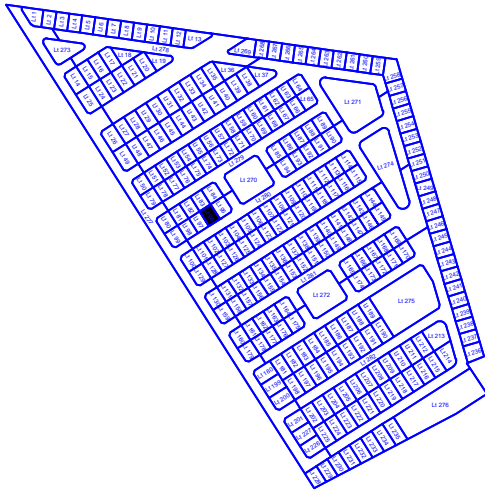
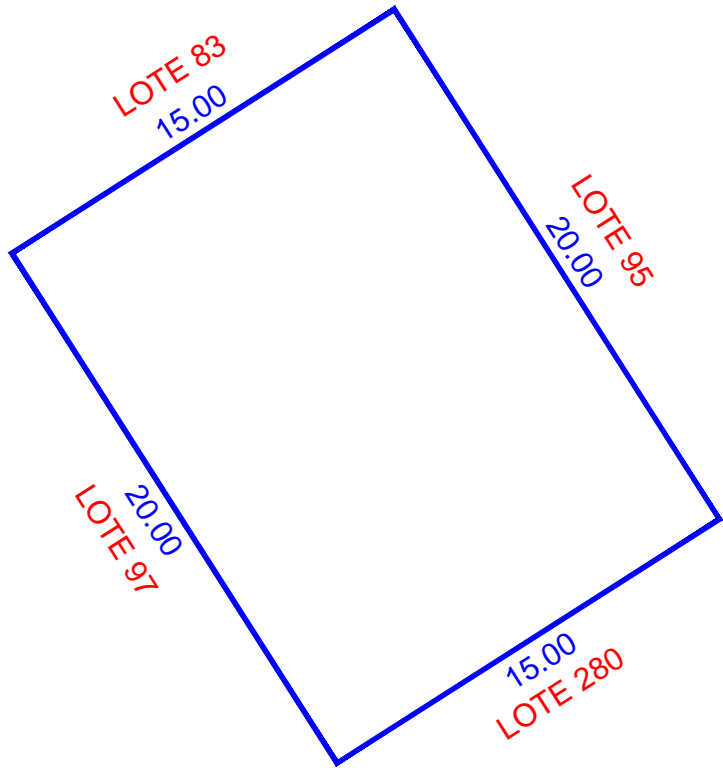
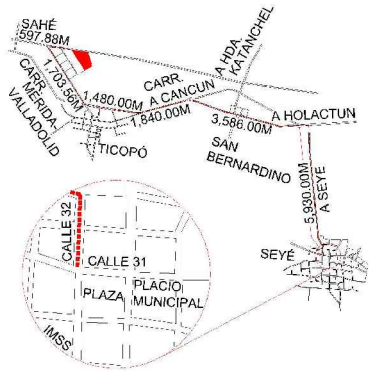
INSTITUTO DE SEGURIDAD JURÍDICA
PATRIMONIAL DE YUCATÁN
2018-2024

DIRECCION DE
CATASTRO

LOTE 96



LOCALIZACIÓN



ESCALA 1:250

NUM. CAT.	FINCA	TABLAJE	COLONIA	LOCALIDAD	MUNICIPIO	CLASE	USO	
-	N/A	5368	N/A	SEYE	SEYÉ	RUSTICO	SOLAR	
DIBUJÓ:				VALOR DE TERRENO				
				SUPERFICIE	VxHA		VALOR	
JORGE MAUEL CASTRO TEJERO IDC20-CT01				VALOR DE CONSTRUCCION				
				GRUPO	TIPO	Vxm2	SUP.(M2)	VALOR
PERITO VALUADOR:				REVISÓ:				
				VALOR TOTAL DE CONSTRUCCIONES				\$
MERIDA, YUCATAN A 03 DE MARZO DE 2022				VALOR CATASTRAL TOTAL				\$

CAFEZG0aC:TDIEG7NbdiceaI9ea0m8MfWkida+YITrZpZ:STL+HrY90:UIC0DXnLlkaV9K4M+HwrN7hAvsvAZULm40F4B0C6MS2476JA.XHC6FwuLk3.JI86pX4Rt05+r5FkwJVRFSFBjB-M27NKx6I
XV7TM4n35n2JXWYKk02ioL2LVT0I0CH056k+YLutYvH0rRUTNW18900p0j8jve+h0m0DjyG617gCKG6B3LPh73b+UjgnCvIkyayxyl0omTMk-vnrjyKJAJAbHfscTVC2N60NFKC+0R38T6o
YppuJokyrwrluhs70mPT08TImvPp+u+MSZ:AZZHSJ8n+Q==



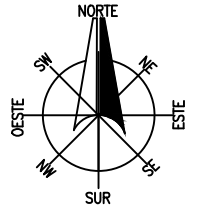


INSEJUPY

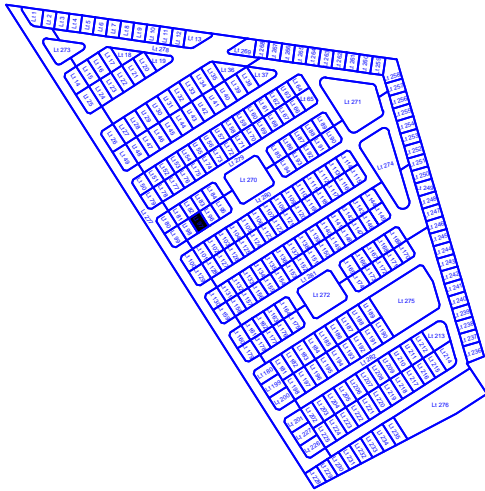
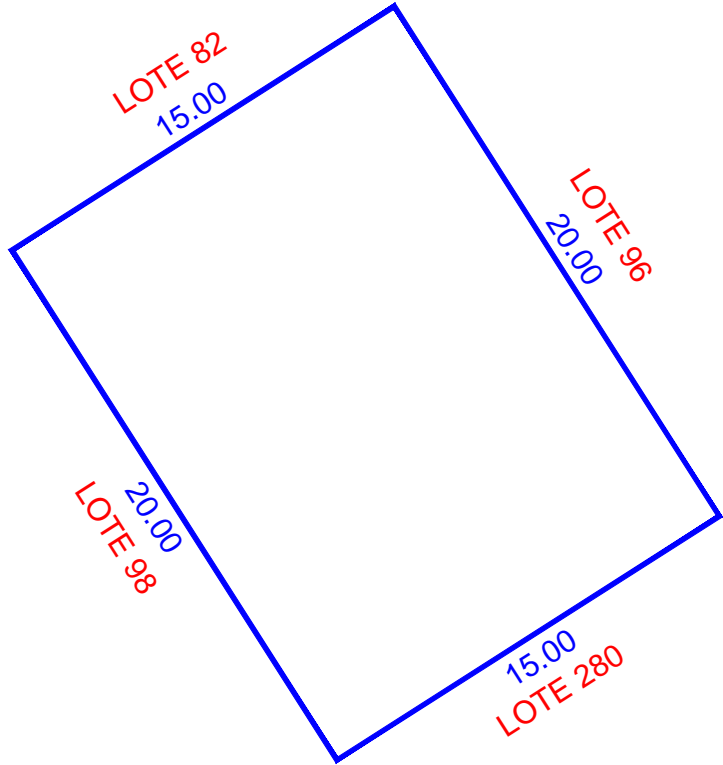
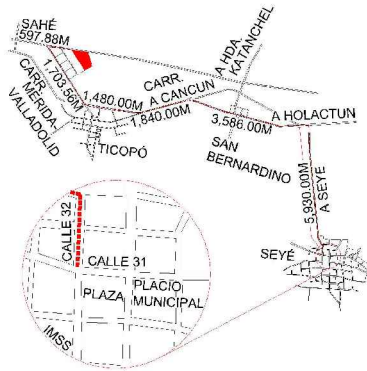
INSTITUTO DE SEGURIDAD JURIDICA
PATRIMONIAL DE YUCATAN
2018-2024

DIRECCION DE
CATASTRO

LOTE 97



LOCALIZACIÓN



ESCALA 1:250

NUM. CAT.	FINCA	TABLAJE	COLONIA	LOCALIDAD	MUNICIPIO	CLASE	USO	
-	N/A	5369	N/A	SEYE	SEYÉ	RUSTICO	SOLAR	
DIBUJÓ:				VALOR DE TERRENO				
				SUPERFICIE	VxHA		VALOR	
JORGE MAUEL CASTRO TEJERO IDC20-CT01				VALOR DE CONSTRUCCION				
				GRUPO	TIPO	Vxm2	SUP.(M2)	VALOR
PERITO VALUADOR:				REVISÓ:				
				VALOR TOTAL DE CONSTRUCCIONES				\$
MERIDA, YUCATAN A 03 DE MARZO DE 2022				VALOR CATASTRAL TOTAL				\$

CAFEZG0aC:TDIEG7Nbdicea1P6a0m8MfWkida+YITrZpZ:STL+HrY90:UIC0DXnLlkaV9K4M+HwrN7hAvsvAZULm40F4B0C6MS2476JA XHC6FmUk3JIB6pX4Rt05+r5FwJvRF5FBJBMMZ7NKx6I
XVTM4n35n2JXWYKk02ioL2LVTFO1CH056Bk+YLUtYvHdRfUJTW18900p0j8jve+h0m0DjyG617gCKG6B3LPh73b+UjgnCvIkyayxyl0omTMk-vnrjyKJAJABHfsc:TVc2N60NFKC+0R38T6o
YppuJokyrwrluhs70mPT08TImvPp+u+MSZ:AZZHSJ8n+Q==



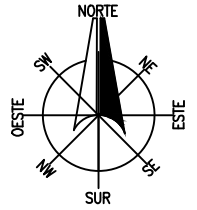


INSEJUPY

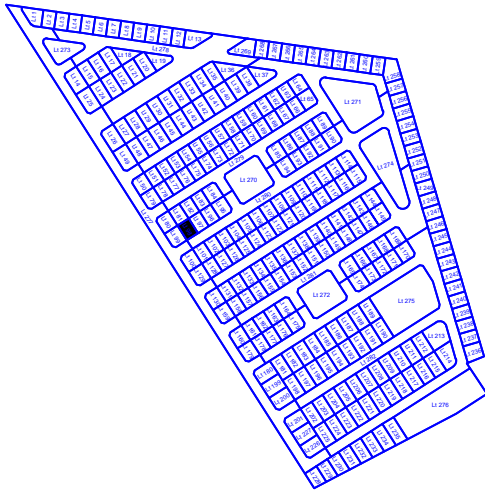
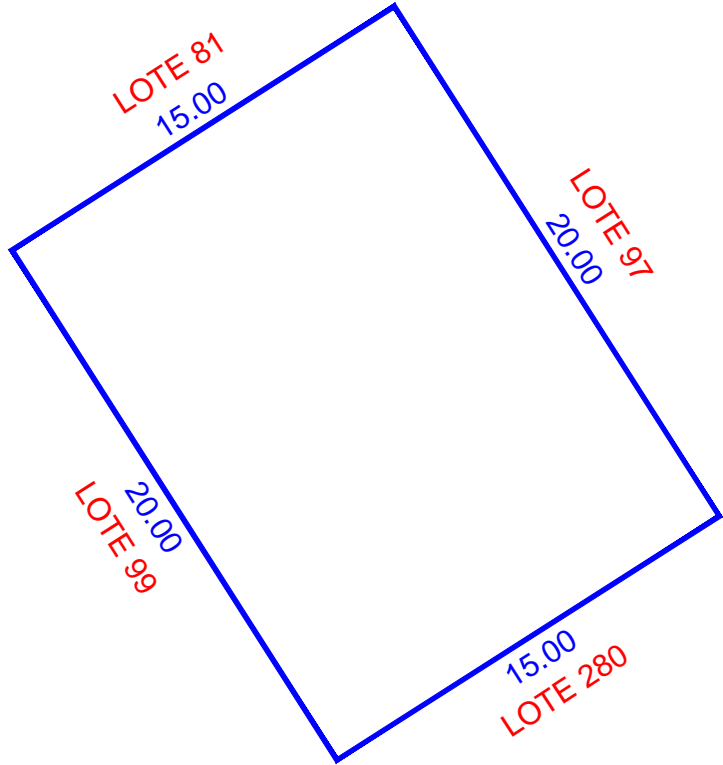
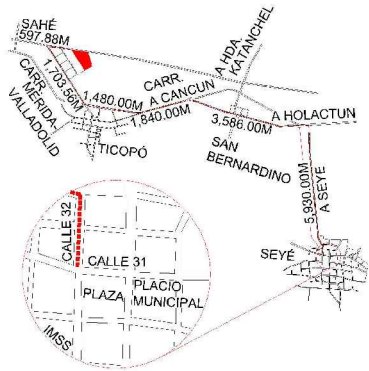
INSTITUTO DE SEGURIDAD JURÍDICA
PATRIMONIAL DE YUCATÁN
2018-2024

DIRECCION DE
CATASTRO

LOTE 98



LOCALIZACIÓN



ESCALA 1:250

NUM. CAT.	FINCA	TABLAJE	COLONIA	LOCALIDAD	MUNICIPIO	CLASE	USO	
-	N/A	5370	N/A	SEYE	SEYÉ	RUSTICO	SOLAR	
DIBUJÓ:				VALOR DE TERRENO				
				SUPERFICIE	VxHA		VALOR	
JORGE MAUEL CASTRO TEJERO IDC20-CT01				VALOR DE CONSTRUCCION				
				GRUPO	TIPO	Vxm2	SUP.(M2)	VALOR
PERITO VALUADOR:				REVISÓ:				
				VALOR TOTAL DE CONSTRUCCIONES				\$
MERIDA, YUCATAN A 03 DE MARZO DE 2022				VALOR CATASTRAL TOTAL				\$

CAEFG0aC;T0EG7nbdiceat19ea0m8MfWkida+YITrZf;STL+HrY90;UCD0XnLlkaV9K4M+HwrN7hAvsvAZULm40F4B0C6MS2476JA;XHC6FwulK3;J186pX4Rt05+r5Fw;JVRFS;FBIB;M27NKx6I
 XvTMAn35n2JXWYKk02ioL2LVT01CH056Bk+YLutYvH0rRUTjW1890qy8j8ve+h0m0DjyG617gCKG813L;Pb75h+UjgncVlkyayXy10omTMk-vnrjyCJAIAhF5ct;TVC2N60NFKC+0R38T6o
 Yppu;tokyrvr;ulhs70m;Ptd8T;imvPp+u+MS2;AZZ;H5;J58n+Q==



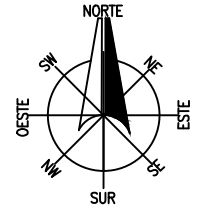


INSEJUPY

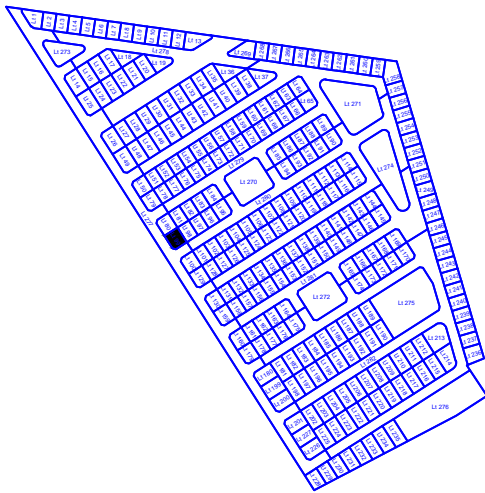
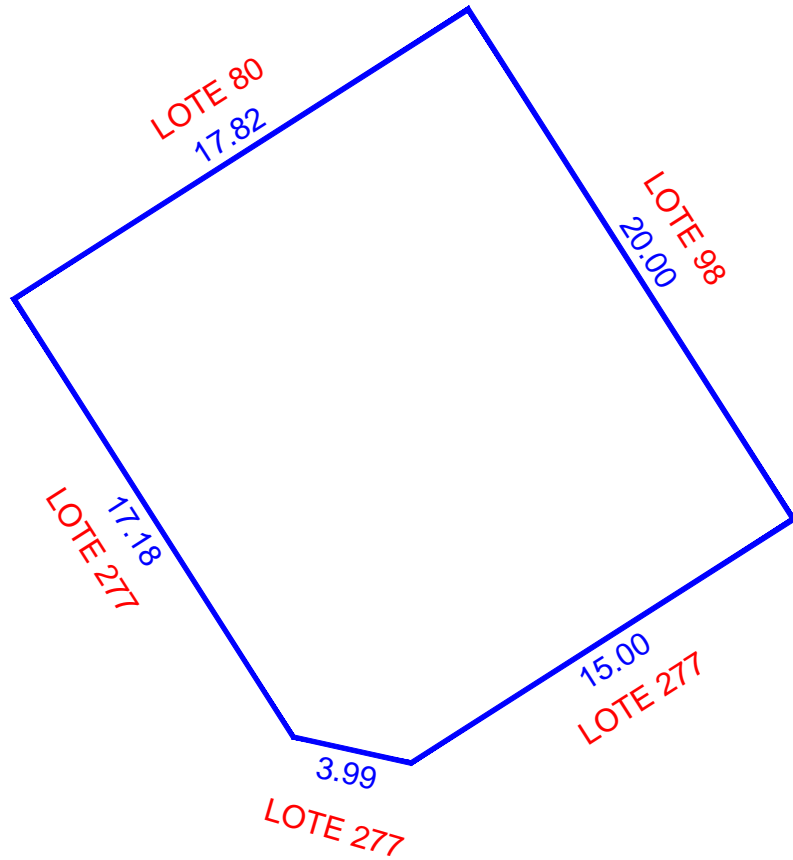
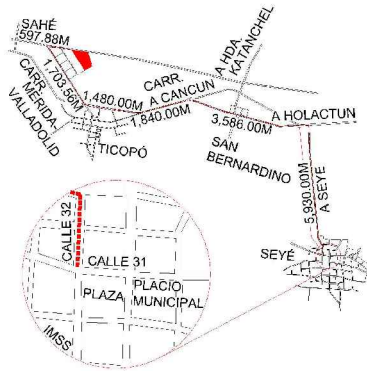
INSTITUTO DE SEGURIDAD JURÍDICA
PATRIMONIAL DE YUCATÁN
2018-2024

DIRECCION DE
CATASTRO

LOTE 99



LOCALIZACIÓN



ESCALA 1:250

NUM. CAT.	FINCA	TABLAJE	COLONIA	LOCALIDAD	MUNICIPIO	CLASE	USO	
-	N/A	5371	N/A	SEYE	SEYÉ	RUSTICO	SOLAR	
DIBUJÓ:				VALOR DE TERRENO				
				SUPERFICIE	VxHA		VALOR	
JORGE MAUEL CASTRO TEJERO IDC20-CT01				VALOR DE CONSTRUCCION				
				GRUPO	TIPO	Vxm2	SUP.(M2)	VALOR
PERITO VALUADOR:				REVISÓ:				
				VALOR TOTAL DE CONSTRUCCIONES				\$
MERIDA, YUCATAN A 03 DE MARZO DE 2022				VALOR CATASTRAL TOTAL				\$

CAFEZG0aC;T0E7G7nbdicea1P6a6m8M6w6ka+YITrZ6f;STL+HrY90;UCD0XnLlkaV9K4+HwrN7hAvsaZVLm640F4B6C6MS2476JA;XHC6FwulK3;J186pX4R105+rsFkw;JVRFS;FBJB;M27NKx8l;XV7M4n35n2;JXWYKk02;0L2LHFT01CH056k+YLUt;YvHdRfUT;NW1890;gpbj8e+h0mDj;v6617;gCKG683L;Pb;75b+U;gpcvlysa;xyj;0comTMk;vnrj;ky;AJA;I;A;H;F;e;C;T;V;C;2;N60;N;K;F;C;0;R;38;T;6a;Y;pu;toky;rvt;ulhs;70m;P;T;08;T;im;P;P;+u+MS;2;Z;Z;H;5;8n+Q=



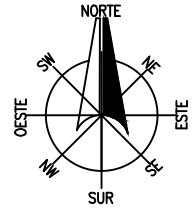


INSEJUPY

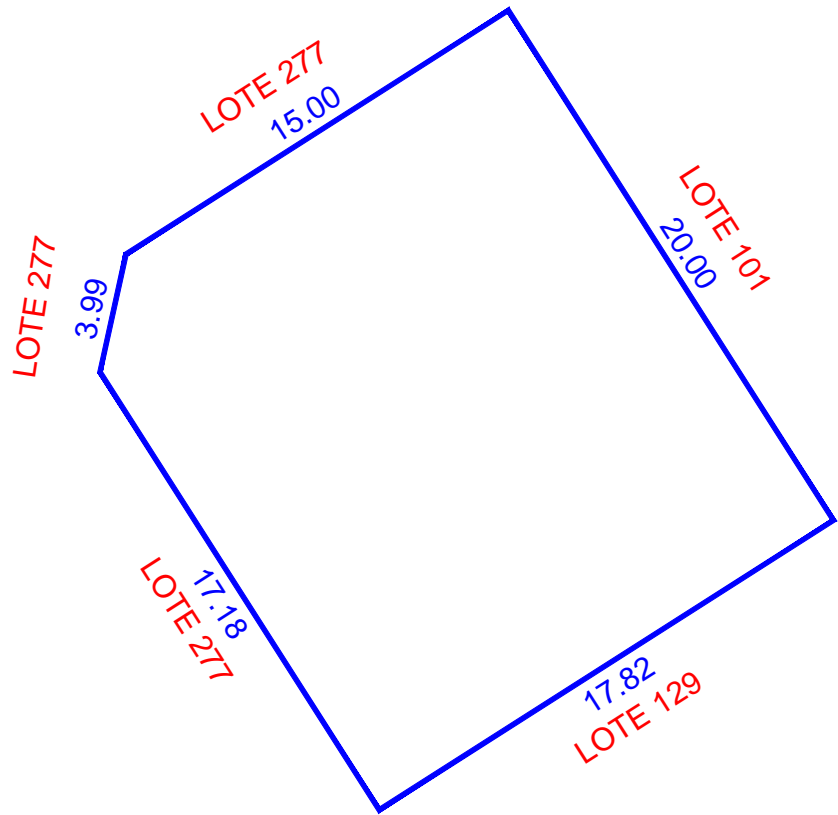
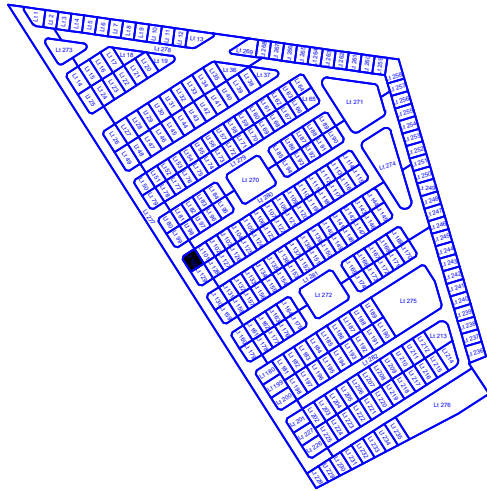
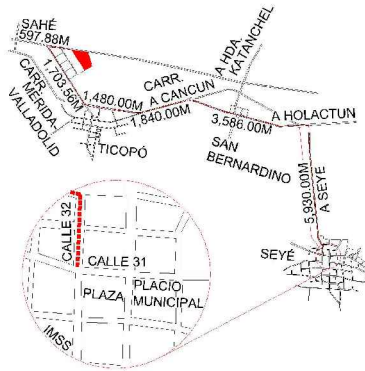
INSTITUTO DE SEGURIDAD JURÍDICA
PATRIMONIAL DE YUCATÁN
2018-2024

DIRECCION DE
CATASTRO

LOTE 100



LOCALIZACIÓN



ESCALA 1:250

NUM. CAT.	FINCA	TABLAJE	COLONIA	LOCALIDAD	MUNICIPIO	CLASE	USO	
-	N/A	5372	N/A	SEYE	SEYÉ	RUSTICO	SOLAR	
DIBUJÓ:				VALOR DE TERRENO				
				SUPERFICIE	VxHA		VALOR	
JORGE MAUEL CASTRO TEJERO IDC20-CT01				VALOR DE CONSTRUCCION				
				GRUPO	TIPO	Vxm2	SUP.(M2)	VALOR
PERITO VALUADOR:				REVISÓ:				
				VALOR TOTAL DE CONSTRUCCIONES				\$
MERIDA, YUCATAN A 03 DE MARZO DE 2022				VALOR CATASTRAL TOTAL				\$

CAE72GdaE... [Long alphanumeric string]





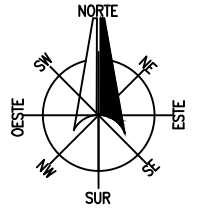
INSEJUPY

INSTITUTO DE SEGURIDAD JURIDICA
PATRIMONIAL DE YUCATAN

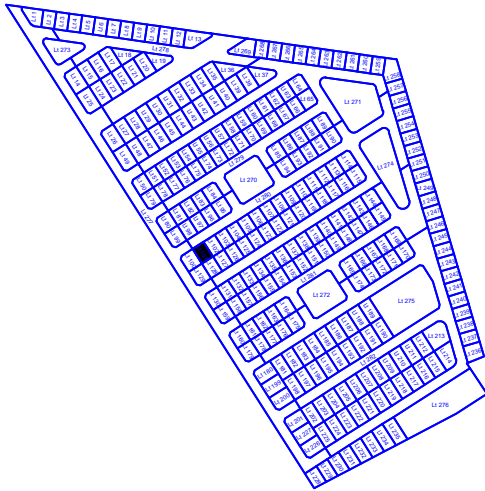
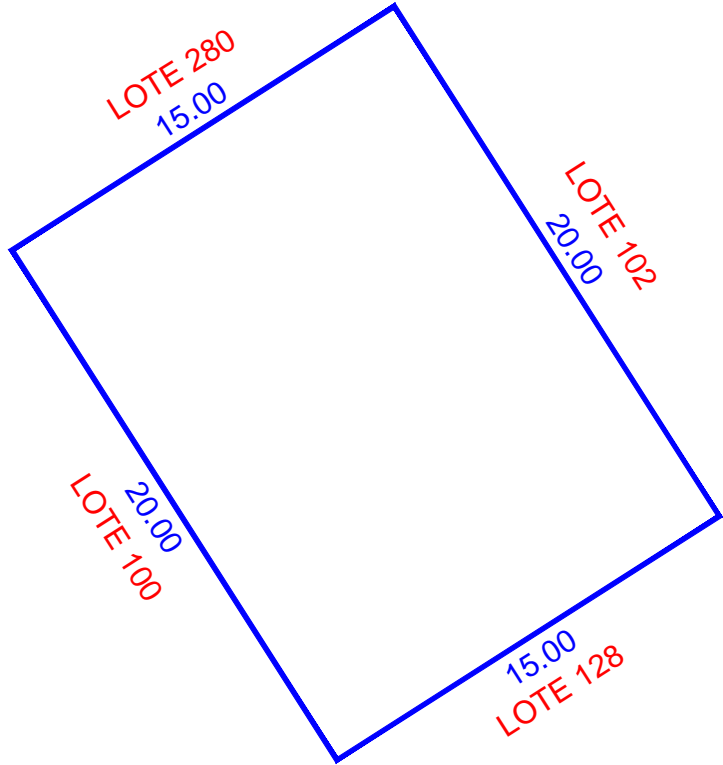
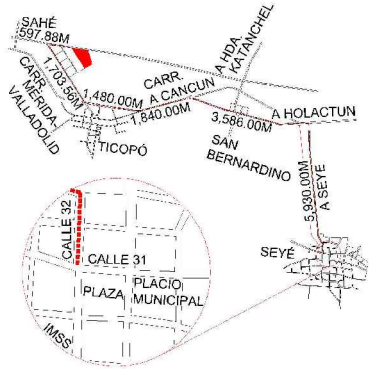
2018-2024

DIRECCION DE
CATASTRO

LOTE 101



LOCALIZACIÓN



ESCALA 1:250

NUM. CAT.	FINCA	TABLAJE	COLONIA	LOCALIDAD	MUNICIPIO	CLASE	USO	
-	N/A	5373	N/A	SEYE	SEYÉ	RUSTICO	SOLAR	
DIBUJÓ:				VALOR DE TERRENO				
				SUPERFICIE	VxHA		VALOR	
JORGE MAUEL CASTRO TEJERO IDC20-CT01				VALOR DE CONSTRUCCION				
				GRUPO	TIPO	Vxm2	SUP.(M2)	VALOR
PERITO VALUADOR:				REVISÓ:				
				VALOR TOTAL DE CONSTRUCCIONES				\$
MERIDA, YUCATAN A 03 DE MARZO DE 2022				VALOR CATASTRAL TOTAL				\$

CAFEZG0aE;T0EG7Nbd0caE1P6a0M8Hw0kda+YITrZzE;STL+HrY90;UCD0XnLlkaV9K0M+HwrN7hAvsVAZULm40F4B0C6MS2476JA;XHC6FwulK3;J186p0x4Rt05+rsEFlw;JVRFS;FBIB;M27NKx6I;XVTM4n35n2;JXWYKk02;0L2LHFT01CH056k+YLUt;YvH0rF0JTW;1890;0p;0j8ve+h0m0D;Y6617;g;CKG6B;3L;Pb;75b+UjgnCvIkyay;Xy;10omTMk-vnr;ky;C;A;I;A;H;F;sc;T;VC;2;N60;NFK;0;R;38T;6a;Y;pu;toky;rvt;ulhs;70m;P;T08T;im;Pp+u+MS;2;AZZ;H5;J58n+Q=





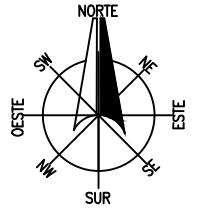
INSEJUPY

INSTITUTO DE SEGURIDAD JURÍDICA
PATRIMONIAL DE YUCATÁN

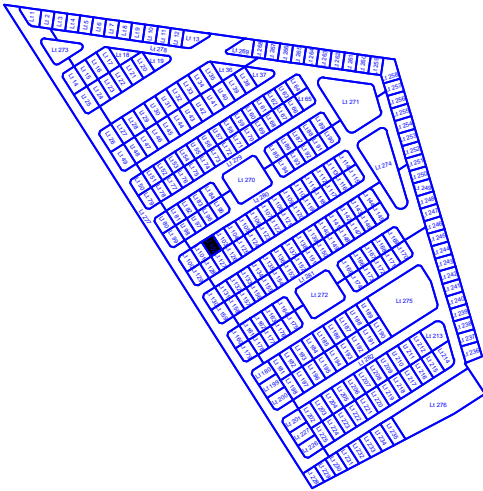
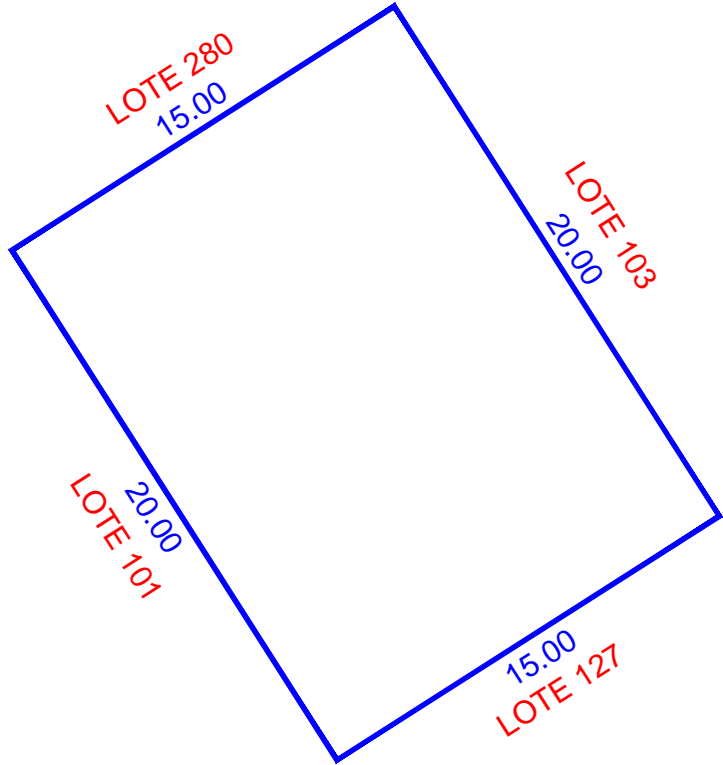
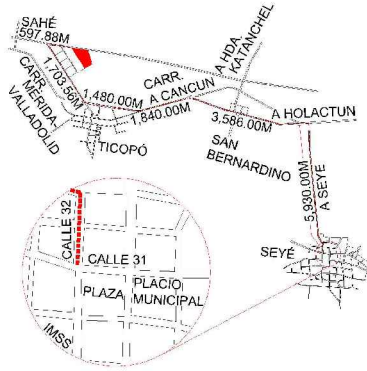
2018-2024

DIRECCION DE
CATASTRO

LOTE 102



LOCALIZACIÓN



ESCALA 1:250

NUM. CAT.	FINCA	TABLAJE	COLONIA	LOCALIDAD	MUNICIPIO	CLASE	USO	
-	N/A	5374	N/A	SEYE	SEYÉ	RUSTICO	SOLAR	
DIBUJÓ:				VALOR DE TERRENO				
				SUPERFICIE	VxHA		VALOR	
JORGE MAUEL CASTRO TEJERO IDC20-CT01				VALOR DE CONSTRUCCION				
				GRUPO	TIPO	Vxm2	SUP.(M2)	VALOR
PERITO VALUADOR:				REVISÓ:				
				VALOR TOTAL DE CONSTRUCCIONES				\$
MERIDA, YUCATAN A 03 DE MARZO DE 2022				VALOR CATASTRAL TOTAL				\$

CAFEZG0aE;T0EG7Nbd0caE1P6a0m8MfWkIda+YITrZzE;STL+HrY90;UC0DXnLlkaV9K9M+HwrN7hAvsVAZULm40F4B0C6MS2476JA;XHC6FwulK3;J86p0x4Rt05+rsEFlw;JVF8F5FB8M27NKx6I;XVTM4n35n2;JXWYKk02;0iL2LVT0I0CH056k+YLUt;YvH0r8UJTW;1890;0p;8j8e+h0m0D;Y6617;g;CKG68;3L;Pb;75h+U;g;ncV;lysa;xy;10omTMk;vnr;ky;C;A;I;A;H;F;sc;T;VC;2;N6;0N;FK;C;0;R;38;T6a;Y;pu;toky;rvt;ulhs;70m;P;T08;T;im;Pp;+u+MS;2;AZ;Z;H;5;8n+Q=





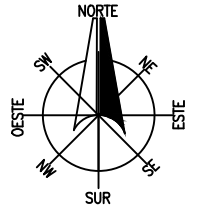
INSEJUPY

INSTITUTO DE SEGURIDAD JURÍDICA
PATRIMONIAL DE YUCATÁN

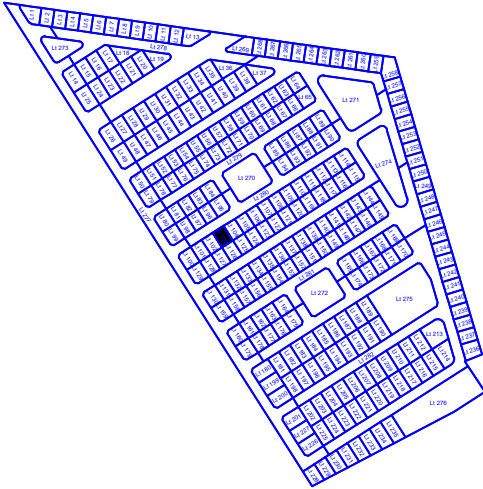
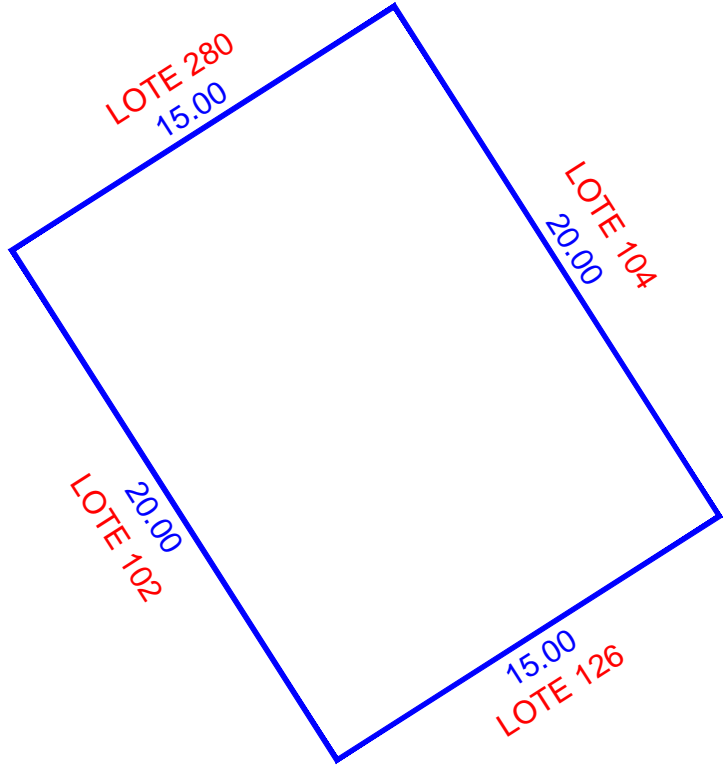
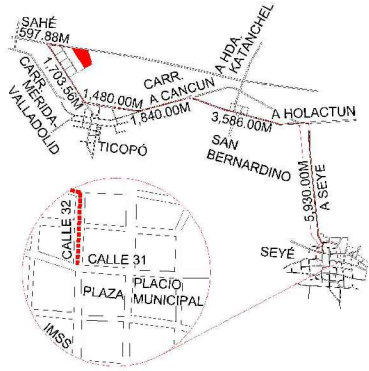
2018-2024

DIRECCION DE
CATASTRO

LOTE 103



LOCALIZACIÓN



ESCALA 1:250

NUM. CAT.	FINCA	TABLAJE	COLONIA	LOCALIDAD	MUNICIPIO	CLASE	USO	
-	N/A	5375	N/A	SEYE	SEYÉ	RUSTICO	SOLAR	
DIBUJÓ:				VALOR DE TERRENO				
				SUPERFICIE	VxHA		VALOR	
JORGE MAUEL CASTRO TEJERO IDC20-CT01				VALOR DE CONSTRUCCION				
				GRUPO	TIPO	Vxm2	SUP.(M2)	VALOR
PERITO VALUADOR:				REVISÓ:				
				VALOR TOTAL DE CONSTRUCCIONES				\$
MERIDA, YUCATAN A 03 DE MARZO DE 2022				VALOR CATASTRAL TOTAL				\$

CAFEZG0aE;T0EG7Nbd0caE1P6a0M8Fw0kda+YITrZzE;STL+HrY90;XVTMAn35n2JXWYKk020i0L2LHFT01CH058k+YLUtYvH0rF0JTW18900p0j8jve+h0m0DjyG617gCKG813LPh73b+UjgnCvlysaYxy10omTMk-vnrjyKJAJAbHfscTVC2N60NFKC+0R38T6oYppu;okyrwrluhs70mPT08TImvPp+u+MSZ;AZZ;HS;J8n+Q=





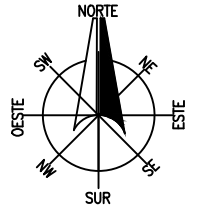
INSEJUPY

INSTITUTO DE SEGURIDAD JURÍDICA
PATRIMONIAL DE YUCATÁN

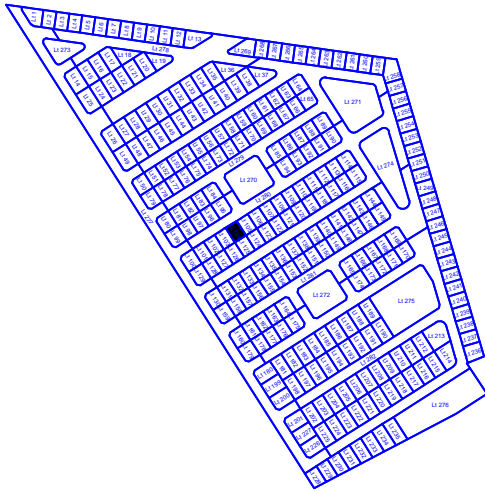
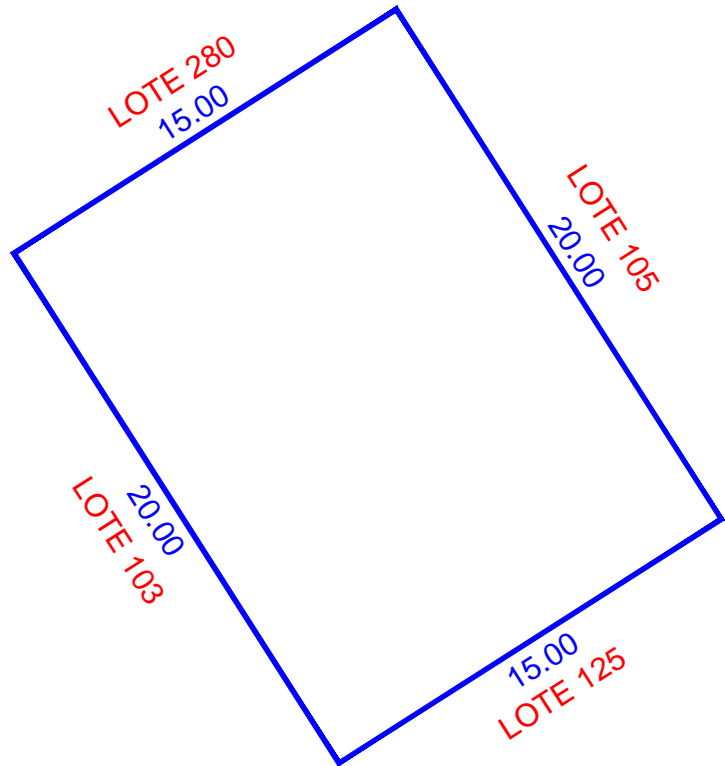
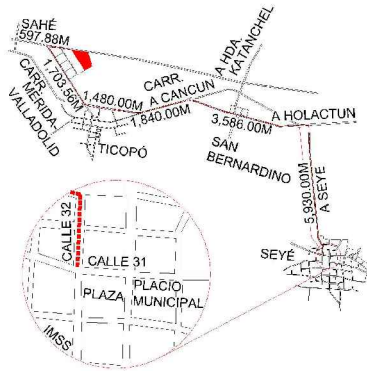
2018-2024

DIRECCION DE
CATASTRO

LOTE 104



LOCALIZACIÓN



ESCALA 1:250

NUM. CAT.	FINCA	TABLAJE	COLONIA	LOCALIDAD	MUNICIPIO	CLASE	USO	
-	N/A	5376	N/A	SEYE	SEYÉ	RUSTICO	SOLAR	
DIBUJÓ:				VALOR DE TERRENO				
				SUPERFICIE	VxHA		VALOR	
JORGE MAUEL CASTRO TEJERO IDC20-CT01				VALOR DE CONSTRUCCION				
				GRUPO	TIPO	Vxm2	SUP.(M2)	VALOR
PERITO VALUADOR:				REVISÓ:				
				VALOR TOTAL DE CONSTRUCCIONES				\$
MERIDA, YUCATAN A 03 DE MARZO DE 2022				VALOR CATASTRAL TOTAL				\$

CAE72G0aE;T0EG7Nbd0caE1P6a0m8MfWkIda+YITrZzE;STL+HrY9Q;Lk4dV9K4M+HwrN7hAvsVZULm40F4B0C6MS2476JA;XHC6FwulK3;J186pX4Rt05+rsFw;JVRFS;FBIB;M27NKx6I;XV;TM4n35n2;JXWYKk02;0L2LHT01CH056k+YLUt;YvHdRfUJ;NW1890;0p;8j8e+h0mD;Jy6617;g;CKG6B3L;Pb;75h+UjgnCvIkyay;Xy;10omTMk-vnr;ky;C;AJ;A;H;F;sc;TVC;2N60;NFK;C;0R38T6o;Y;pu;tokyrvr;ulhs;70m;P;T08T;imv;Pp-uu+MS;2;AZZ;H5;J58n+Q==





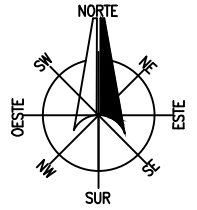
INSEJUPY

INSTITUTO DE SEGURIDAD JURÍDICA
PATRIMONIAL DE YUCATÁN

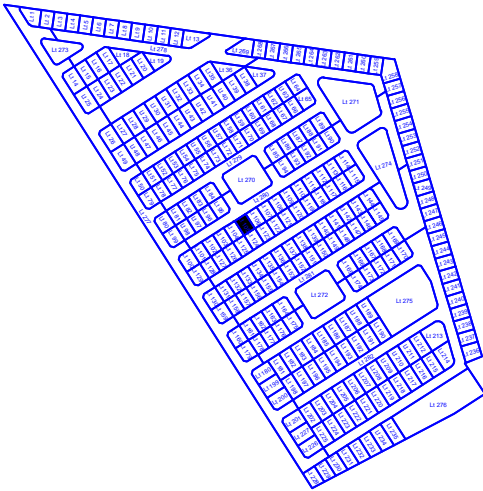
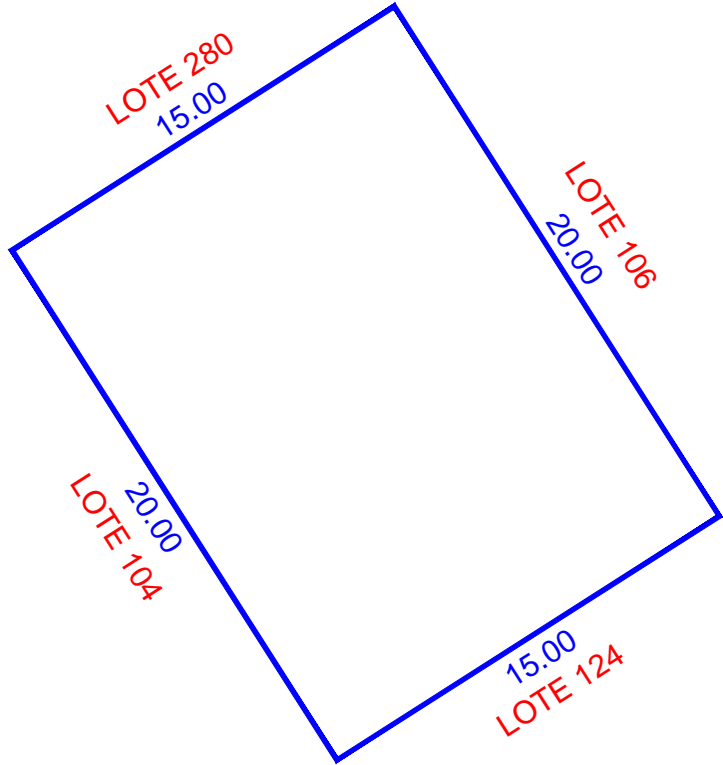
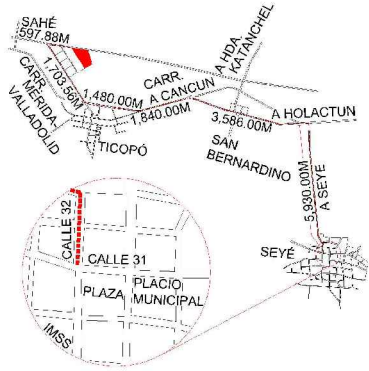
2018-2024

DIRECCION DE
CATASTRO

LOTE 105



LOCALIZACIÓN



ESCALA 1:250

NUM. CAT.	FINCA	TABLAJE	COLONIA	LOCALIDAD	MUNICIPIO	CLASE	USO	
-	N/A	5377	N/A	SEYE	SEYÉ	RUSTICO	SOLAR	
DIBUJÓ:				VALOR DE TERRENO				
				SUPERFICIE	VxHA		VALOR	
JORGE MAUEL CASTRO TEJERO IDC20-CT01				VALOR DE CONSTRUCCION				
				GRUPO	TIPO	Vxm2	SUP.(M2)	VALOR
PERITO VALUADOR:				REVISÓ:				
				VALOR TOTAL DE CONSTRUCCIONES				\$
MERIDA, YUCATAN A 03 DE MARZO DE 2022				VALOR CATASTRAL TOTAL				\$

CAFEZG0aC;T0EG7Nbd0caE1P6a0M8Fw0kda+YITrZzE;STL+HrY90;UC0DXnLlkaV9K9M+HwrN7hAvsVAZULm40F4B0C6MS2476JA;XHC6FwulK3;J186pX4Rt05+r5Fw;JVF5F;FBP;M27NKx6I;XV;TM4n35n2;JXWYKk02;0i2L;VFT0I;CH056k+YLUt;Yv;H0r;f;U;TW;1890;0p;8j;8e+hm0mD);G6617;g;CKG68;3L;Pb;75n+U;g;nc;v;I;ysa;Xy;10om;TMk;vnr;ky;C;A;I;A;H;F;sc;T;VC;2;N60;NFK;C;0;R;38;T6a;Y;pu;toky;r;v;f;ulhs;70m;P;T08;T;im;P;P;+u+MS;2;AZZ;H5;J58n+Q==





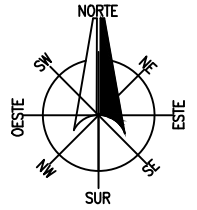
INSEJUPY

INSTITUTO DE SEGURIDAD JURÍDICA
PATRIMONIAL DE YUCATÁN

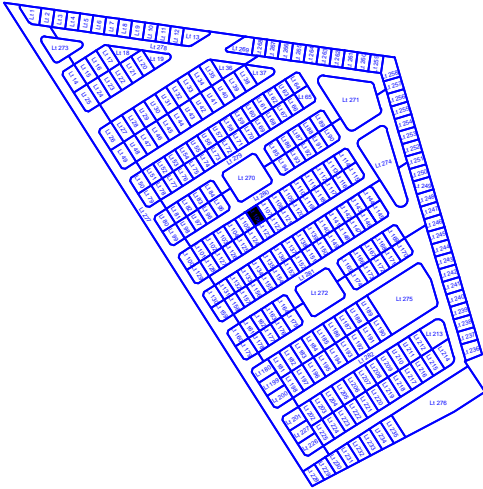
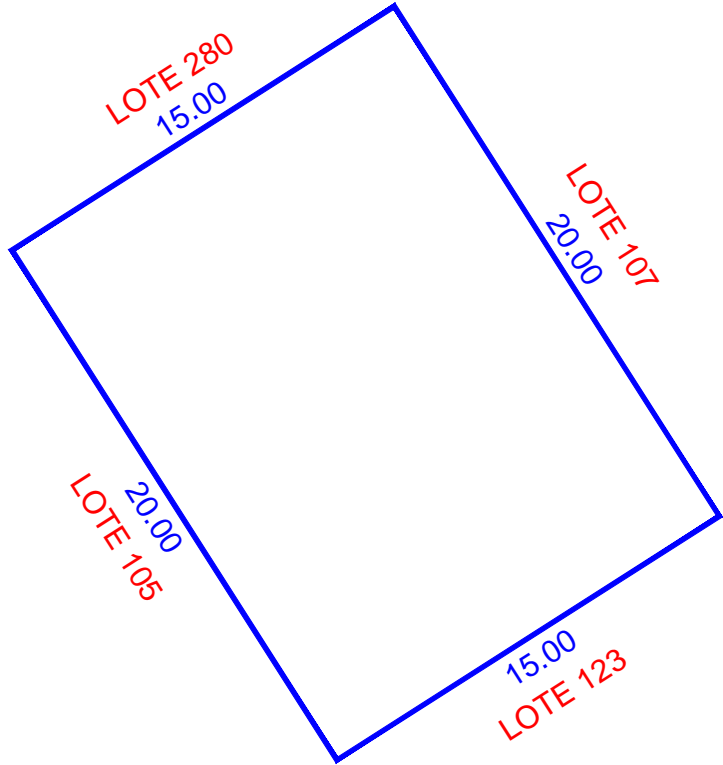
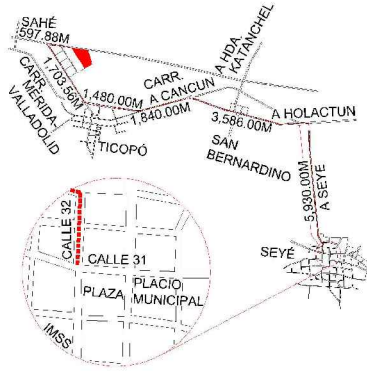
2018-2024

DIRECCION DE
CATASTRO

LOTE 106



LOCALIZACIÓN



ESCALA 1:250

NUM. CAT.	FINCA	TABLAJE	COLONIA	LOCALIDAD	MUNICIPIO	CLASE	USO	
-	N/A	5378	N/A	SEYE	SEYÉ	RUSTICO	SOLAR	
DIBUJÓ:				VALOR DE TERRENO				
				SUPERFICIE	VxHA		VALOR	
JORGE MAUEL CASTRO TEJERO IDC20-CT01				VALOR DE CONSTRUCCION				
				GRUPO	TIPO	Vxm2	SUP.(M2)	VALOR
PERITO VALUADOR:				REVISÓ:				
				VALOR TOTAL DE CONSTRUCCIONES				\$
MERIDA, YUCATAN A 03 DE MARZO DE 2022				VALOR CATASTRAL TOTAL				\$

CAFEZG0aC... XVTMAn35n2... YppuJokyrwT...



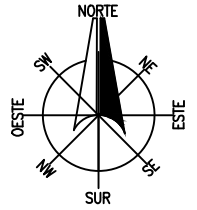


INSEJUPY

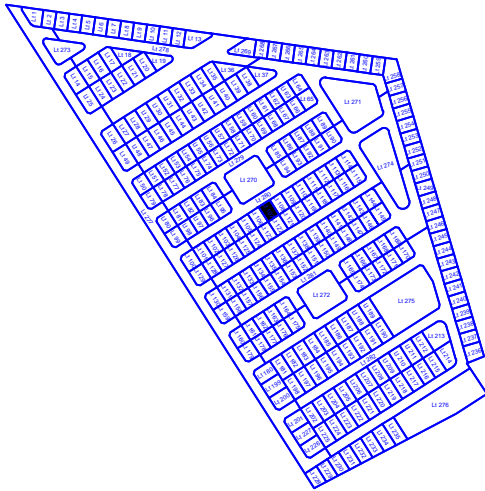
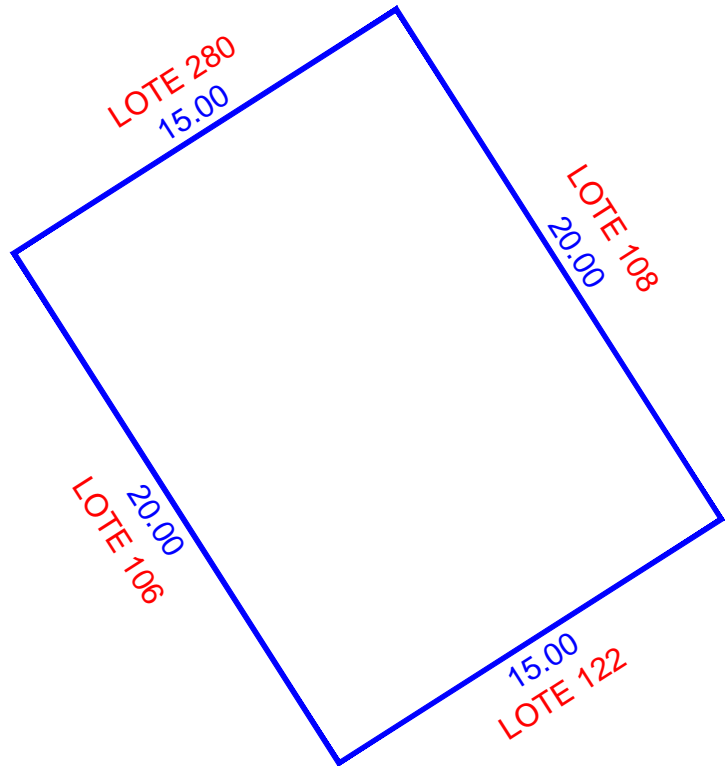
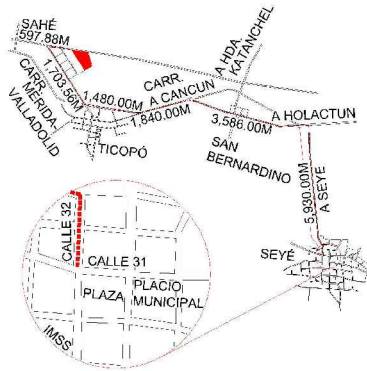
INSTITUTO DE SEGURIDAD JURÍDICA
PATRIMONIAL DE YUCATÁN
2018-2024

DIRECCION DE
CATASTRO

LOTE 107



LOCALIZACIÓN



ESCALA 1:250

NUM. CAT.	FINCA	TABLAJE	COLONIA	LOCALIDAD	MUNICIPIO	CLASE	USO
-	N/A	5379	N/A	SEYE	SEYÉ	RUSTICO	SOLAR
DIBUJÓ: JORGE MAUEL CASTRO TEJERO IDC20-CT01				VALOR DE TERRENO			
				SUPERFICIE	VxHA		VALOR
				00-03-00.00 ha		\$	
PERITO VALUADOR:				VALOR DE CONSTRUCCION			
				GRUPO	TIPO	Vxm2	SUP.(M2)
REVISÓ:							\$
							\$
MERIDA, YUCATAN A 03 DE MARZO DE 2022				VALOR TOTAL DE CONSTRUCCIONES			\$
				VALOR CATASTRAL TOTAL			

CAE72G0aC;T0EG7Nbd0caE1P6a0m8MfWkIda+YITrZzE;STL+HrY90;UC0DXnLlkaV9K9M+HwrN7hAvsvAZULm40F4B0C6MS2476JA;XHC6FwuLk3;Jl86pX4Rt05+rsFkw;JVRFS;FBIB;M27NKx6I;XV;TM4n35n2;JXWYKk02;0L2LVT0I0CH056k+YLUt;YvH0rRUT;NW1830;0p;8j8e+h0mDj;V6617;g;CKG6B3L;Pb;73b+Uj;gncVl;ysa;Xy;10omTMk;vnr;ky;C;AJ;A;H;F;sc;T;VC;2;N60;NFK;C;0;R;8;T;6a;Y;pu;toky;rvt;ulhs;70m;P;T08T;im;Pp;+u+MS;2;AZ;Z;H;5;8n+Q==



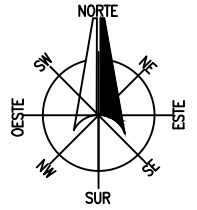


INSEJUPY

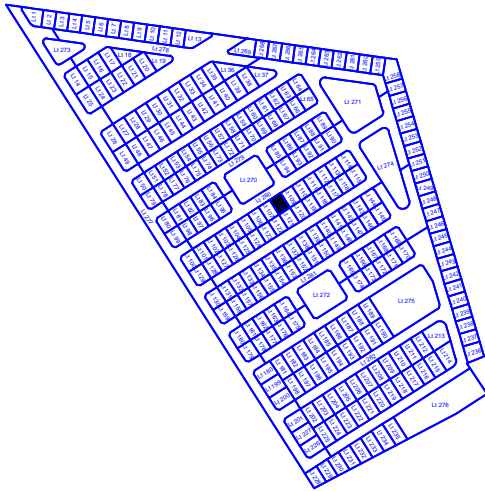
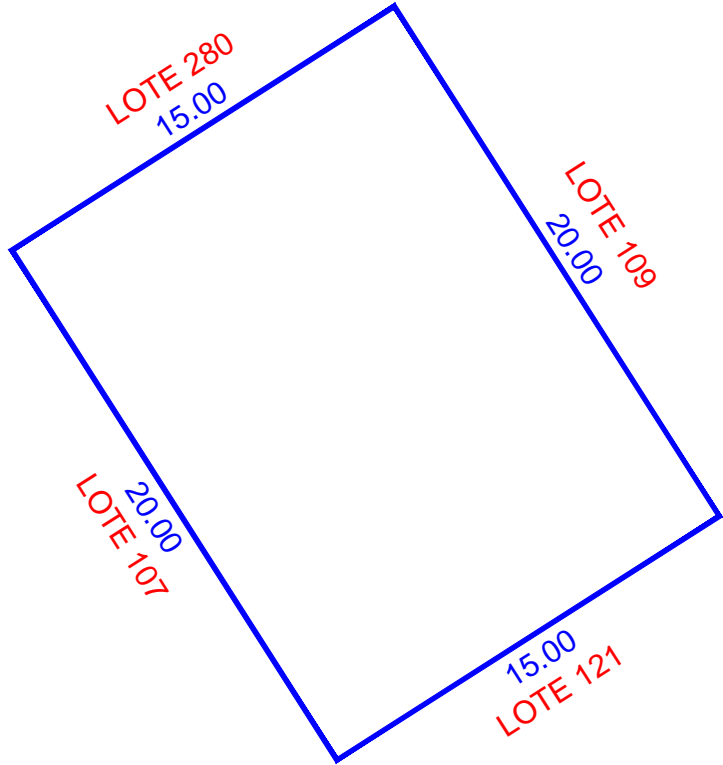
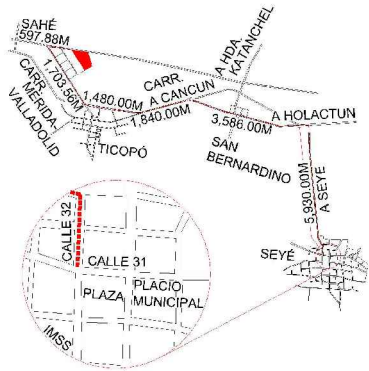
INSTITUTO DE SEGURIDAD JURÍDICA
PATRIMONIAL DE YUCATÁN
2018-2024

DIRECCION DE
CATASTRO

LOTE 108



LOCALIZACIÓN



ESCALA 1:250

NUM. CAT.	FINCA	TABLAJE	COLONIA	LOCALIDAD	MUNICIPIO	CLASE	USO	
-	N/A	5380	N/A	SEYE	SEYÉ	RUSTICO	SOLAR	
DIBUJÓ:				VALOR DE TERRENO				
				SUPERFICIE	VxHA		VALOR	
JORGE MAUEL CASTRO TEJERO IDC20-CT01				00-03-00.00 ha			\$	
				VALOR DE CONSTRUCCION				
PERITO VALUADOR:		REVISÓ:		GRUPO	TIPO	Vxm2	SUP.(M2)	VALOR
								\$
								\$
								\$
								\$
								\$
				VALOR TOTAL DE CONSTRUCCIONES				\$
MERIDA, YUCATAN A 03 DE MARZO DE 2022				VALOR CATASTRAL TOTAL				\$

CAE72G9aE;T0EG7NbdiceaI9ea0m8MfWkida+YITrZp;STL;vHrY90;UIC0DXnI;IkaV9K4M+HvcrN7hAvsvAZULm40F4B0C6MS2476JA;XHC6fmuLk3;Jl86p;X4Rt05+rpfFw;JVRFS;FBIB;M27NKx6I;XV;TM4n35n2;JXWYKk02;0iL2LFT01CH056k+YLut;YvH0rFUT;NW1890;0p;8j8e+h0m0D;Y6617;g;CKG68;3L;Pb;73b+U;g;ncv;I;ysa;Xy;10om;TMk;vnr;Yk;AJ;A;H;F;sc;T;VC;2;N6;0N;FK;4;0;R;38;T6;Y;pu;toky;rvt;ulhs;70m;P;T08;T;imv;Pp;uu+MS;2;AZ;Z;H;5;8n+Q==





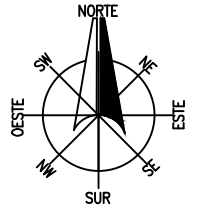
INSEJUPY

INSTITUTO DE SEGURIDAD JURÍDICA
PATRIMONIAL DE YUCATÁN

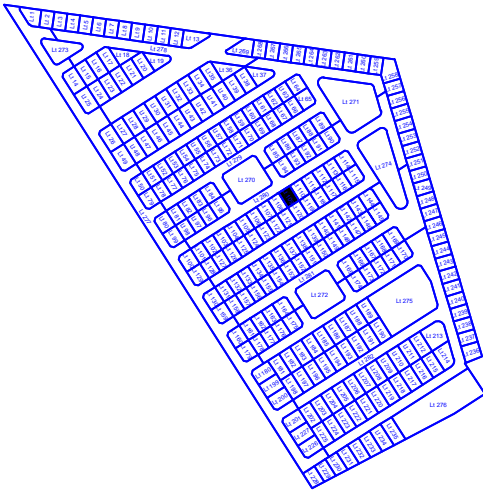
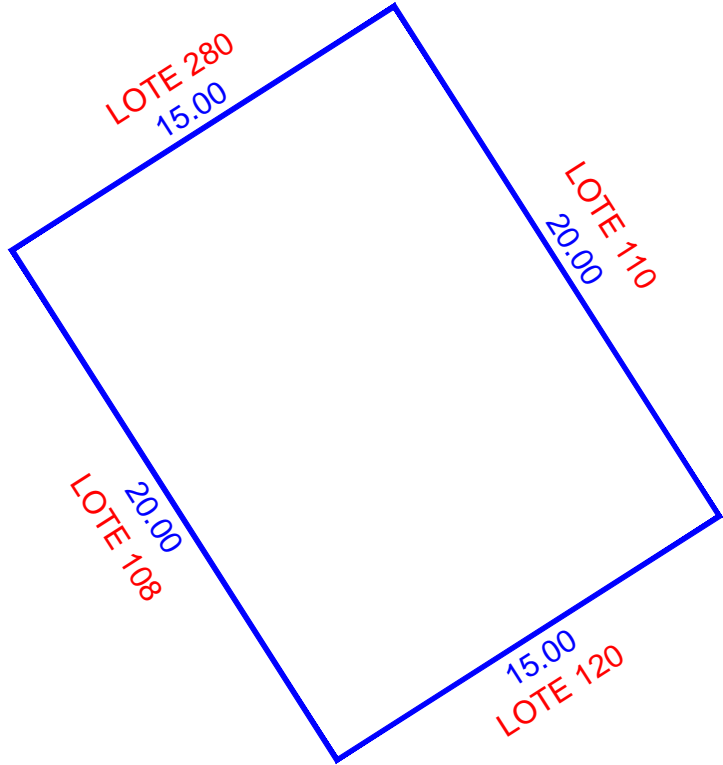
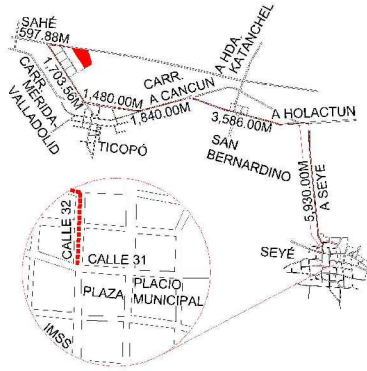
2018-2024

DIRECCION DE
CATASTRO

LOTE 109



LOCALIZACIÓN



ESCALA 1:250

NUM. CAT.	FINCA	TABLAJE	COLONIA	LOCALIDAD	MUNICIPIO	CLASE	USO	
-	N/A	5381	N/A	SEYE	SEYÉ	RUSTICO	SOLAR	
DIBUJÓ:				VALOR DE TERRENO				
				SUPERFICIE	VxHA		VALOR	
JORGE MAUEL CASTRO TEJERO IDC20-CT01				VALOR DE CONSTRUCCION				
				GRUPO	TIPO	Vxm2	SUP.(M2)	VALOR
PERITO VALUADOR:				REVISÓ:				
				VALOR TOTAL DE CONSTRUCCIONES				\$
MERIDA, YUCATAN A 03 DE MARZO DE 2022				VALOR CATASTRAL TOTAL				\$

CAFEZG0aE;T0EG7Nbd0caE1P6a0M8Fw0kda+YITrZzE;STL+HrY90;UC0DXnLlkaV9K4M+HwrN7hAvsvAZULm40F4B0C6MS2476JA;XHC6FwulK3;J186pX4Rt05+rsFw;JVRFS;FBIB;M27NKx6I;XV;TMAn35n2;JXWYKk02;0iL2LVT0I0CH056k+YLUt;YvH0rRUT;NW1830;0p;8j8e+h0m0D;Y6617;g;CKG6B;3L;Pb;73b+UjgnCvIkyay;Xy;10omTMk-vnr;ky;C;A;I;A;H;F;sc;T;VC;2;N60;NFK+0;R38T6o;Y;pu;tokyrvr;ulhs;70m;T08T;imv;Pp+u+MS;2;AZZ;H5;J58n+Q=





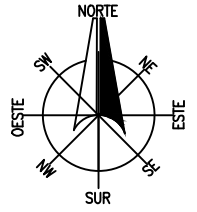
INSEJUPY

INSTITUTO DE SEGURIDAD JURÍDICA
PATRIMONIAL DE YUCATÁN

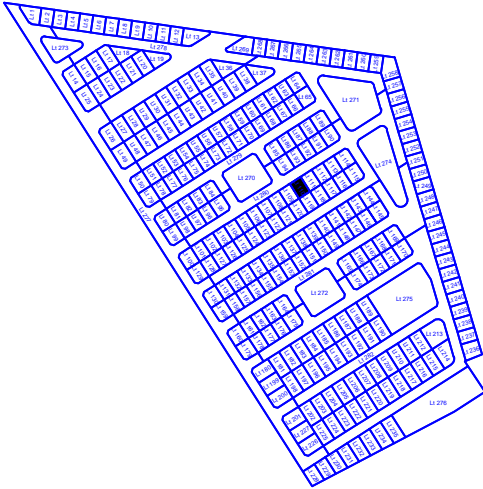
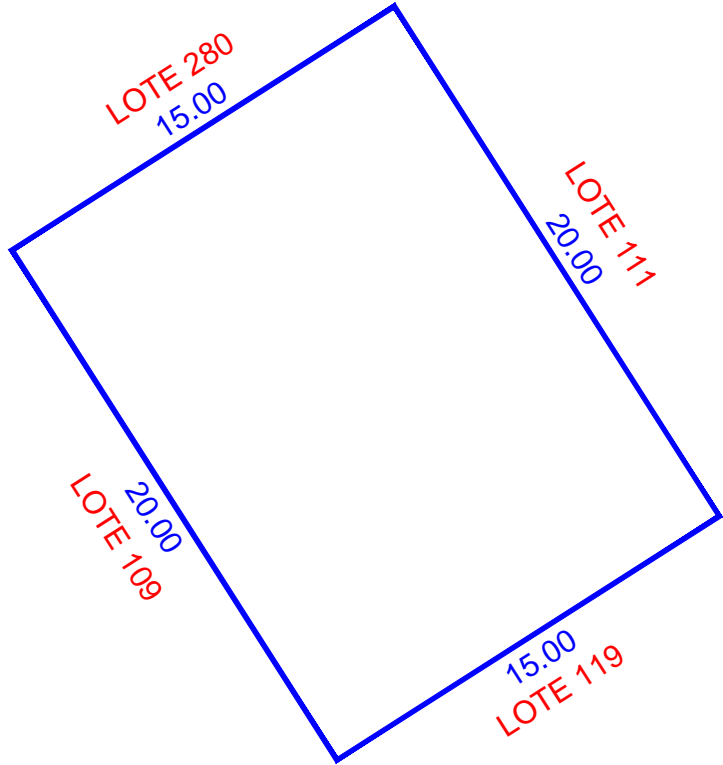
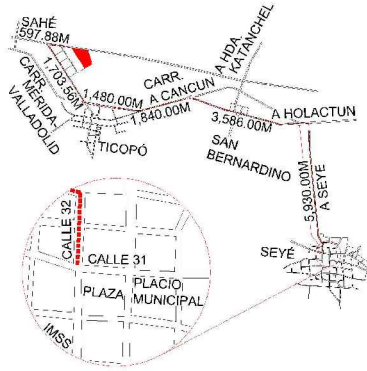
2018-2024

DIRECCION DE
CATASTRO

LOTE 110



LOCALIZACIÓN



ESCALA 1:250

NUM. CAT.	FINCA	TABLAJE	COLONIA	LOCALIDAD	MUNICIPIO	CLASE	USO	
-	N/A	5382	N/A	SEYE	SEYÉ	RUSTICO	SOLAR	
DIBUJÓ:				VALOR DE TERRENO				
				SUPERFICIE	VxHA		VALOR	
JORGE MAUEL CASTRO TEJERO IDC20-CT01				VALOR DE CONSTRUCCION				
				GRUPO	TIPO	Vxm2	SUP.(M2)	VALOR
PERITO VALUADOR:				REVISÓ:				
				VALOR TOTAL DE CONSTRUCCIONES				\$
MERIDA, YUCATAN A 03 DE MARZO DE 2022				VALOR CATASTRAL TOTAL				\$

CAFEZG0aC;T0EG7Nbd0caE1P6a0M8Fw0kda+YITrZ6;STL+HrY90;UC0DXnLlkaV9K9M+HwrN7hAvsvAZULm40F4B0C6MS2476JA;XHC6FwulK3;J186pX4Rt05+rsFkwJvRF5FBJBMM7NKx6I
XvTM4n35n2JXWYKk02oL2LVT01CH056k+YLUtYvH0rRUTNW18900p0j8jve+h0m0DjyG617gCKG613LPh73b+UjgnCvlysaYxy10omTMk-vnrjyKJAJAbHfscTVC2N60NFKC+0R38T6o
YppuJokyrwrluhs70mPT08TImvPp+u+MSZ;AZZ;H5;J58n+Q==





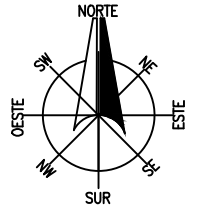
INSEJUPY

INSTITUTO DE SEGURIDAD JURÍDICA
PATRIMONIAL DE YUCATÁN

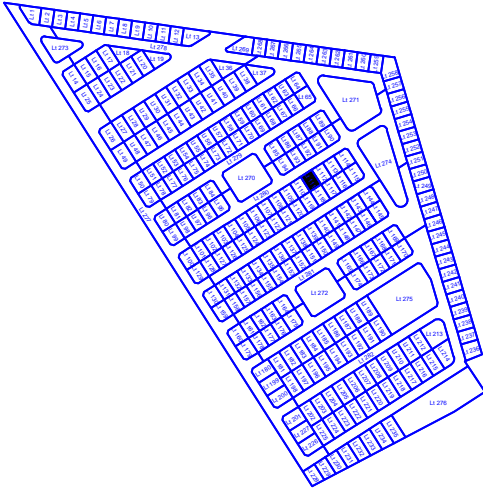
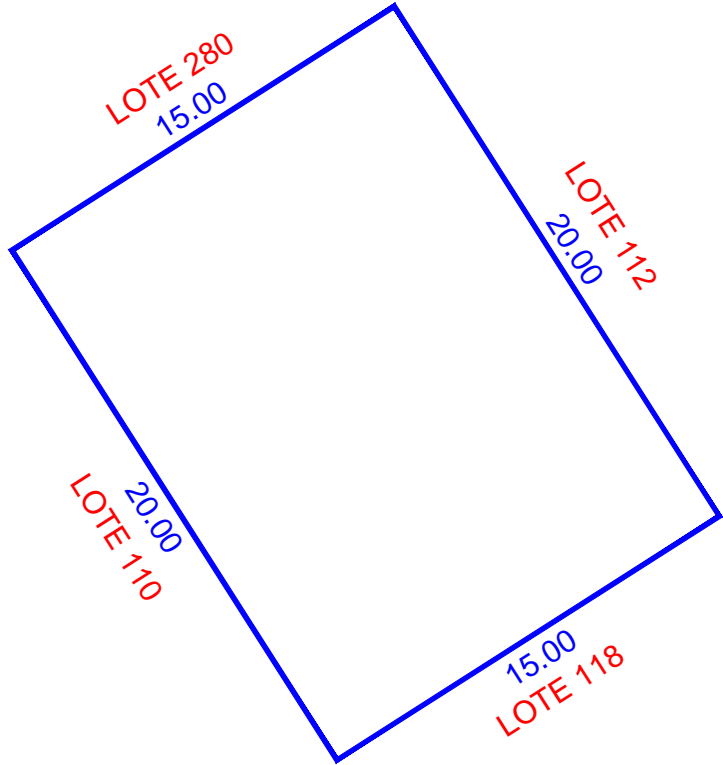
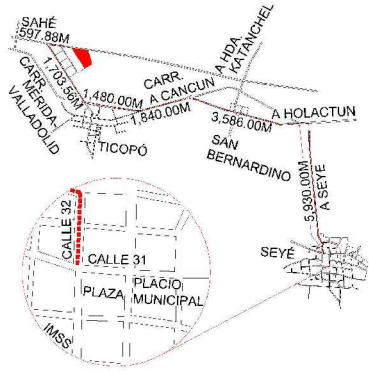
2018-2024

DIRECCION DE
CATASTRO

LOTE 111



LOCALIZACIÓN



ESCALA 1:250

NUM. CAT.	FINCA	TABLAJE	COLONIA	LOCALIDAD	MUNICIPIO	CLASE	USO	
-	N/A	5383	N/A	SEYE	SEYÉ	RUSTICO	SOLAR	
DIBUJÓ:				VALOR DE TERRENO				
				SUPERFICIE	VxHA		VALOR	
JORGE MAUEL CASTRO TEJERO IDC20-CT01				VALOR DE CONSTRUCCION				
				GRUPO	TIPO	Vxm2	SUP.(M2)	VALOR
PERITO VALUADOR:				REVISÓ:				\$
								\$
MERIDA, YUCATAN A 03 DE MARZO DE 2022				VALOR TOTAL DE CONSTRUCCIONES				\$
				VALOR CATASTRAL TOTAL				\$

CAFEZG0aE:TDIEG7NbdiceaI9ea0m8MfWkida+YITrzEz6:STL+HrY90:UIC0DXnLlkaV9K4M+HwrN7hAvsVAZULm40F4B6C6MS2476JA XHC6FwulK3JIB6pX4Rt05+r5FwJvRF5FBjB-M27NKx6I
XVTM4n35n2JXWYKk02ioL2LVTFOI0CH056k+YLutYvH0rRtUJNW18900p0j8jve+h0m0DjyG617gCKG6B3LPh73b+UjgnCvIkyayXyI0omTMk-vnrjyKJAIAbHfsc:TVc2N60NFK+0R38T6o
YppuJokyrwrluhs70mPT08TImvPp+u+MS2:AZZHSJ8n+Q==



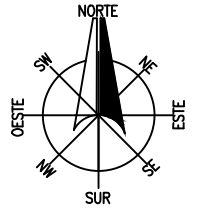


INSEJUPY

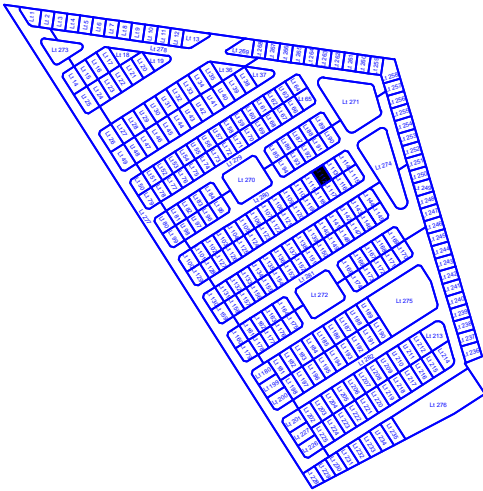
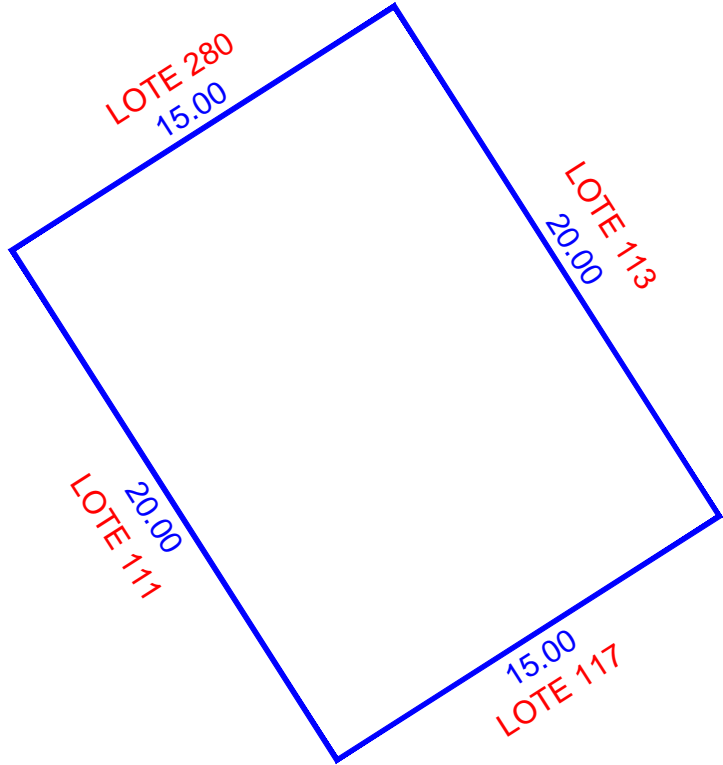
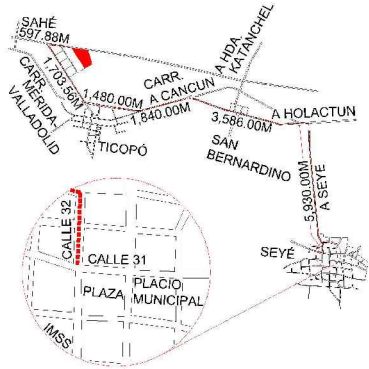
INSTITUTO DE SEGURIDAD JURÍDICA
PATRIMONIAL DE YUCATÁN
2018-2024

DIRECCION DE
CATASTRO

LOTE 112



LOCALIZACIÓN



ESCALA 1:250

NUM. CAT.	FINCA	TABLAJE	COLONIA	LOCALIDAD	MUNICIPIO	CLASE	USO	
-	N/A	5384	N/A	SEYE	SEYÉ	RUSTICO	SOLAR	
DIBUJÓ:				VALOR DE TERRENO				
				SUPERFICIE	VxHA		VALOR	
JORGE MAUEL CASTRO TEJERO IDC20-CT01				VALOR DE CONSTRUCCION				
				GRUPO	TIPO	Vxm2	SUP.(M2)	VALOR
PERITO VALUADOR:				REVISÓ:				
				VALOR TOTAL DE CONSTRUCCIONES				\$
MERIDA, YUCATAN A 03 DE MARZO DE 2022				VALOR CATASTRAL TOTAL				\$

CAE72G9aE;T0E7G7ndicea1P6a6m8MfWkida+YITrZzE;STL+HrY9Q;LkdaV9K4M+HwrN7hAvsvAZULm40F4B6C6MS2476JA;XHC6FwulK3;J186pX4Rt05+rsFw;JVRFS;FBIB;M27NKx6I
 XVTM4n35n2;JXWYKk02;oiL2LVTFO1CH056k+YLut;YvHdRfUT;NW1890;opj8jve+h0mDj;v6617;gCKG6B3L;Pb;75b+UjgnCvIkyay;Xy;10omTMk;vnr;ky;C;AJ;A;H;F;sc;T;VC;2;N6;0N;K;C;0;R;38;T6a
 Ypp;tokyrvr;ulhs;70m;P;T08;T;im;Pp;+u+MS;2;AZ;Z;H;5;8n+Q==





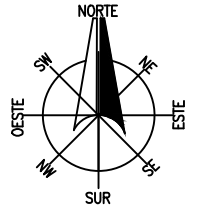
INSEJUPY

INSTITUTO DE SEGURIDAD JURÍDICA
PATRIMONIAL DE YUCATÁN

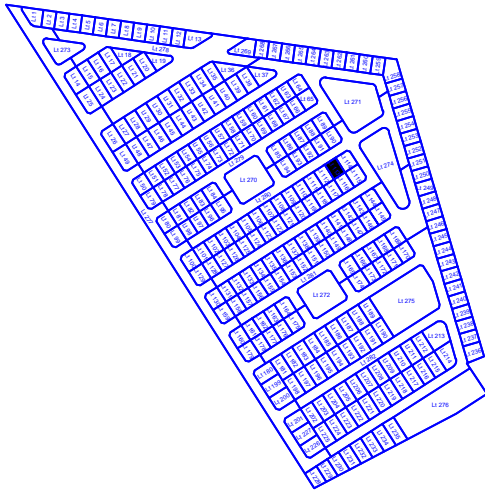
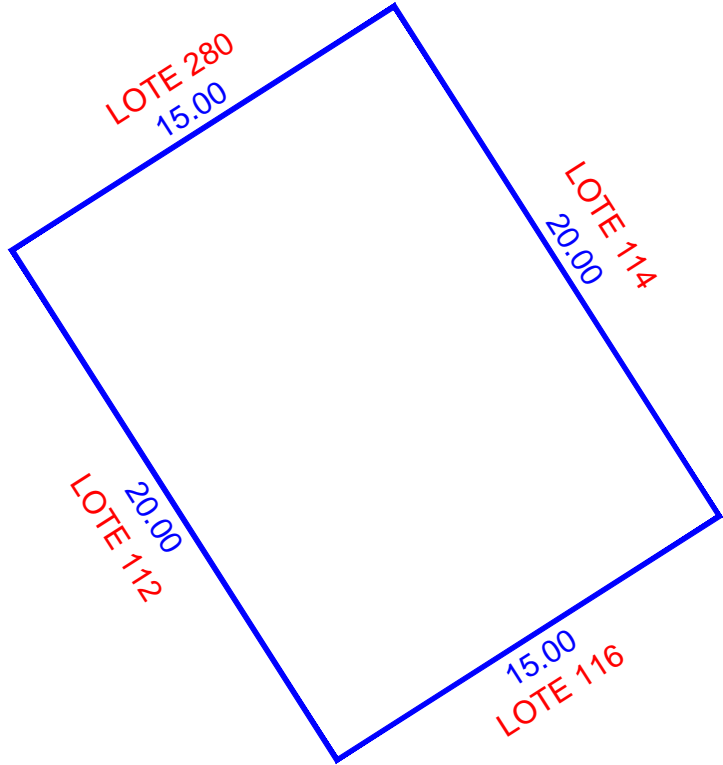
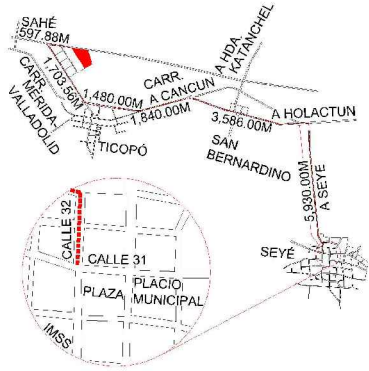
2018-2024

DIRECCION DE
CATASTRO

LOTE 113



LOCALIZACIÓN



ESCALA 1:250

NUM. CAT.	FINCA	TABLAJE	COLONIA	LOCALIDAD	MUNICIPIO	CLASE	USO	
-	N/A	5385	N/A	SEYE	SEYÉ	RUSTICO	SOLAR	
DIBUJÓ:				VALOR DE TERRENO				
				SUPERFICIE	VxHA		VALOR	
JORGE MAUEL CASTRO TEJERO IDC20-CT01				VALOR DE CONSTRUCCION				
				GRUPO	TIPO	Vxm2	SUP.(M2)	VALOR
PERITO VALUADOR:				REVISÓ:				
				VALOR TOTAL DE CONSTRUCCIONES				\$
MERIDA, YUCATAN A 03 DE MARZO DE 2022				VALOR CATASTRAL TOTAL				\$

CAFEZG0aE:TDIEG7Nbdicea1P6a6m8MfWkida+YITrZzE:STL+HrY9Q:llkaV9K9M+HwrN7hAvsvAZULm40F4B6C6MS2476JA XHC6FwulK3JIB6pX4Rt05+r5Fw:JVRFS:FBIB:MMZ7NKX6I
XVTM4n35n2JXWYKk02ioL2LVTFO1CH056k+YLutYvHdRfUTNW1890qy8j8ve+h0mDjyG617gCKG6B3LPh73b+UjgnCvlysaYxyloomTMk-vnrjyKJAIAbHfsc:TVc2N6oNFKC+0R38T6o
Yppu:okyrwrluhs70mPT08TImvPp+u+MSZ:AZZ:HS:JS8n+Q==





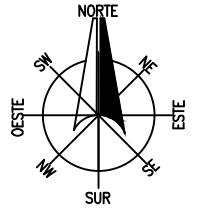
INSEJUPY

INSTITUTO DE SEGURIDAD JURÍDICA
PATRIMONIAL DE YUCATÁN

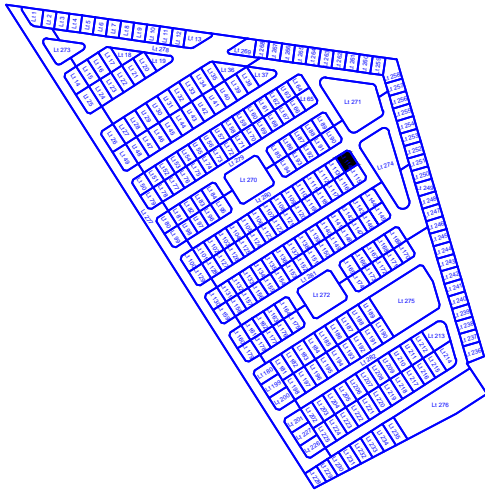
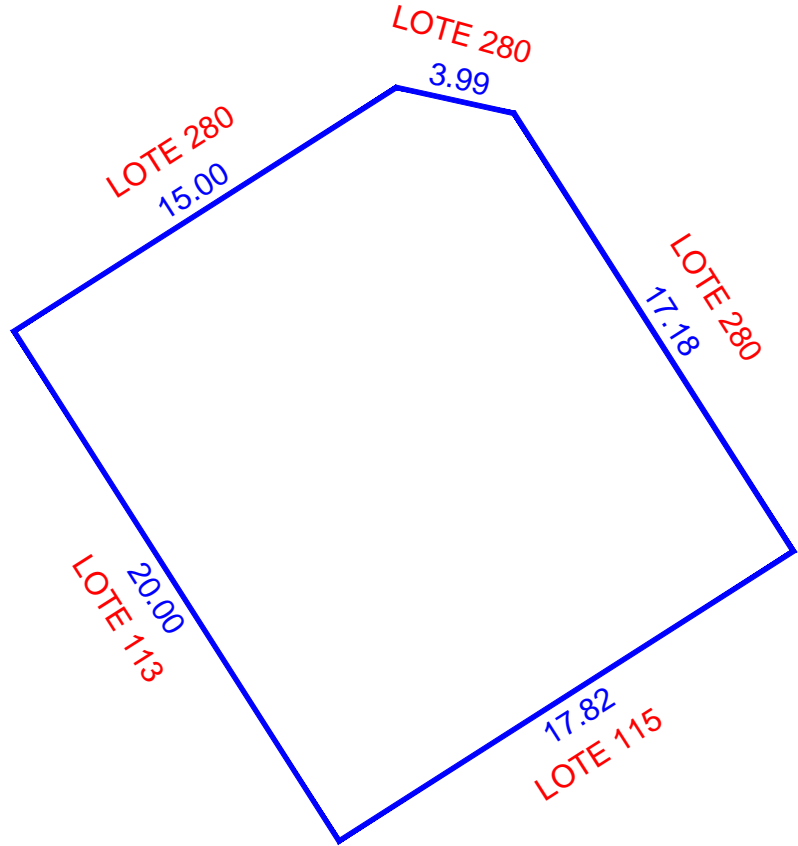
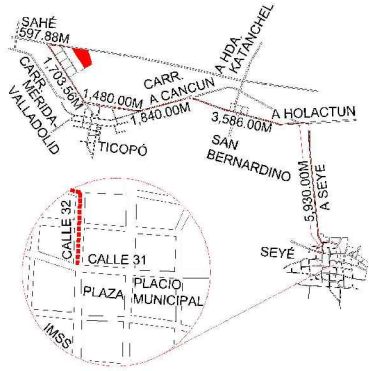
2018-2024

DIRECCION DE
CATASTRO

LOTE 114



LOCALIZACIÓN



ESCALA 1:250

NUM. CAT.	FINCA	TABLAJE	COLONIA	LOCALIDAD	MUNICIPIO	CLASE	USO	
-	N/A	5386	N/A	SEYE	SEYÉ	RUSTICO	SOLAR	
DIBUJÓ:				VALOR DE TERRENO				
				SUPERFICIE	VxHA		VALOR	
JORGE MAUEL CASTRO TEJERO IDC20-CT01				VALOR DE CONSTRUCCION				
				GRUPO	TIPO	Vxm2	SUP.(M2)	VALOR
PERITO VALUADOR:				REVISÓ:				\$
								\$
MERIDA, YUCATAN A 03 DE MARZO DE 2022				VALOR TOTAL DE CONSTRUCCIONES				\$
				VALOR CATASTRAL TOTAL				\$

CAE72G9aE;T0E7GNbdicea1P6a6M8Hw6ka+YITrZ6;STL+HrY9Q;UIC0DXnLlkaV9K4M+HwrN7hAvsvAZULm40F4B6C6MS2476JA XHC6FwulK3JIB6pX4Rt05+r5FwJvRF5FBJBMM7NKx6I
 XvTM4n35n2JXWYKk02ioL2LHFT01CH056Bk+YLutYvH0rRUTNW1890qy8j8ve+h0m0Djy6617gCKG6B3LPh73b+UjgnCvlysaYxylo0mTMk-vnrjkyJAJABHfscTVC2N60NFK4-0R38T6o
 YppuJokyrwrluhs70mPT08TImvPp+u+MS2;AZ2;H5;J58n+Q=





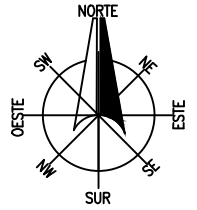
INSEJUPY

INSTITUTO DE SEGURIDAD JURÍDICA
PATRIMONIAL DE YUCATÁN

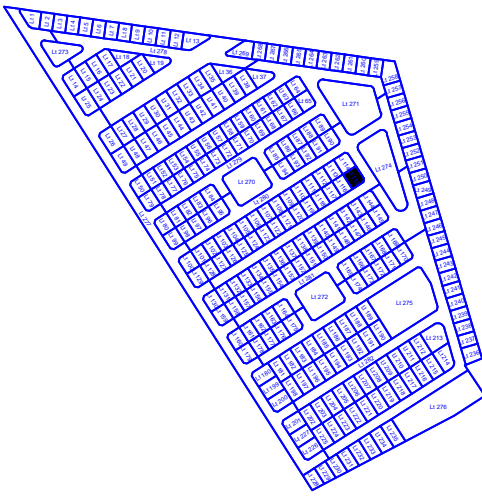
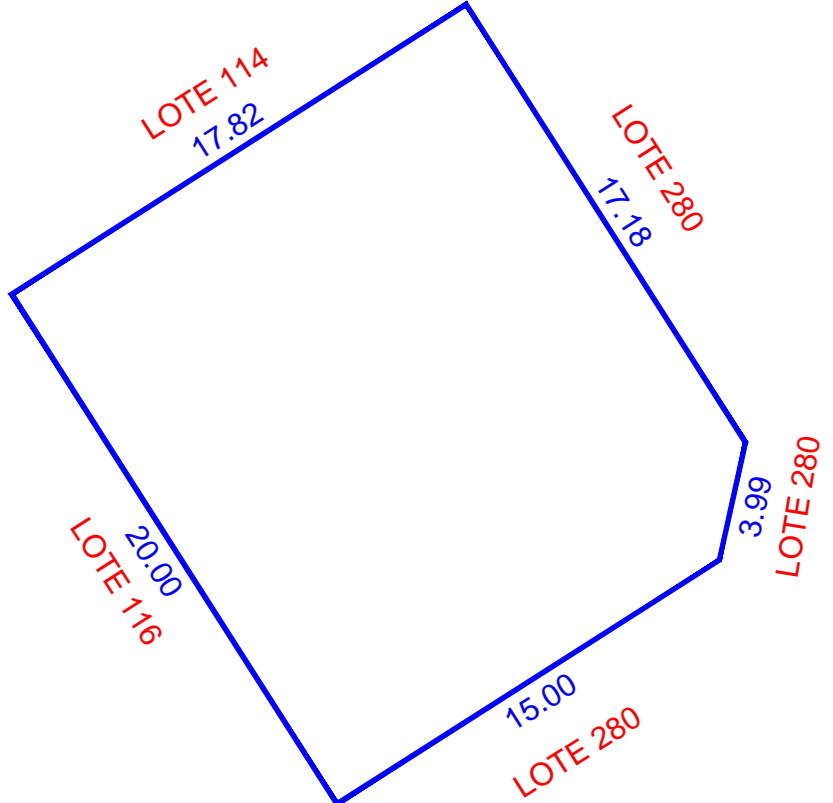
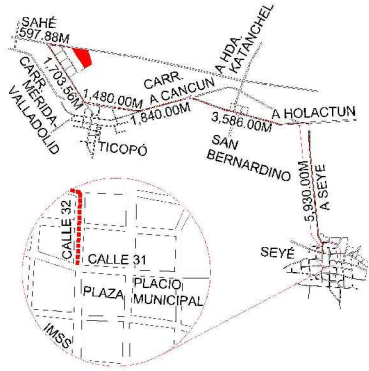
2018-2024

DIRECCION DE
CATASTRO

LOTE 115



LOCALIZACIÓN



ESCALA 1:250

NUM. CAT.	FINCA	TABLAJE	COLONIA	LOCALIDAD	MUNICIPIO	CLASE	USO	
-	N/A	5387	N/A	SEYE	SEYÉ	RUSTICO	SOLAR	
DIBUJÓ:				VALOR DE TERRENO				
				SUPERFICIE	VxHA		VALOR	
JORGE MAUEL CASTRO TEJERO IDC20-CT01				VALOR DE CONSTRUCCION				
				GRUPO	TIPO	Vxm2	SUP.(M2)	VALOR
PERITO VALUADOR:				REVISÓ:				
				VALOR TOTAL DE CONSTRUCCIONES				\$
MERIDA, YUCATAN A 03 DE MARZO DE 2022				VALOR CATASTRAL TOTAL				\$

CAEFG9aE;T0EG7Nbdicea1P6a6M8Fw6kda+YITrZ6f;STL+HrY90;UCD0XnLlkaV9K4M+HwrN7hAvsvAZULm40F4B6C6MS2476JA;XHC6FwuLk3;J86pQx4Rt05+rsFkw;DVRFS;FBBM27NKx6I
 XvTMAn35n2;JXWYKk02;0iL2LHFT01CH056k+YLut;YvHdRfUJTW;8390;0p8j8ve+h0mDj;V6617;gCKG683L;Pb;75h+UjgnCvIkyay;xyj0omTMk-vnrjky;AJA;IAbHfsc;TVC2260;NFKC+0R38T6o
 Yppu;tokyrvr;ulhs;70m;Ptd8T;imv;Pp+u+MS;2;AZ2;H5;J58n+Q==





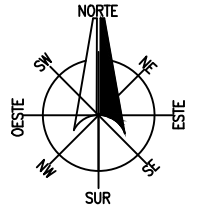
INSEJUPY

INSTITUTO DE SEGURIDAD JURÍDICA
PATRIMONIAL DE YUCATÁN

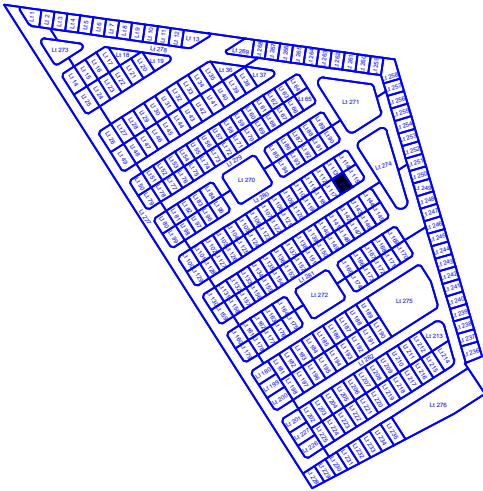
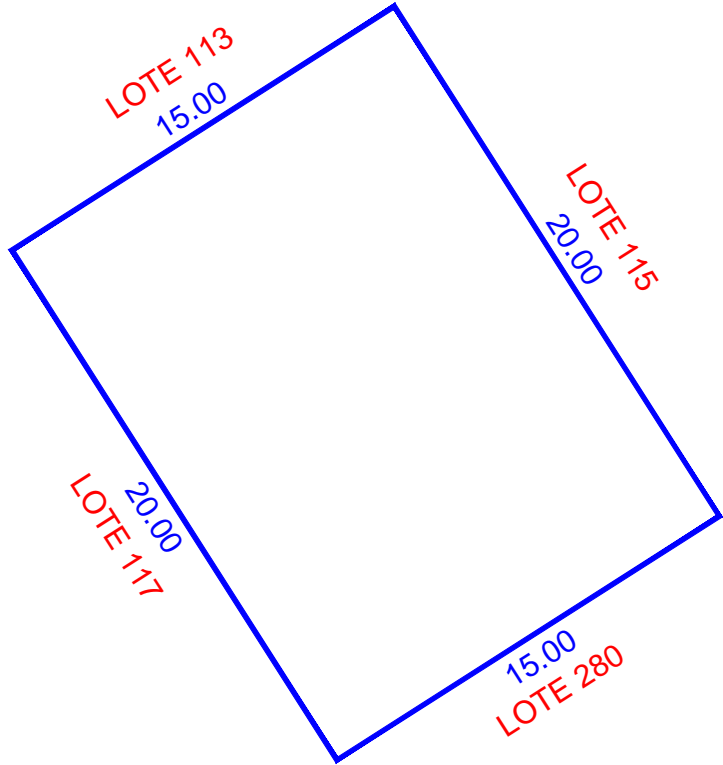
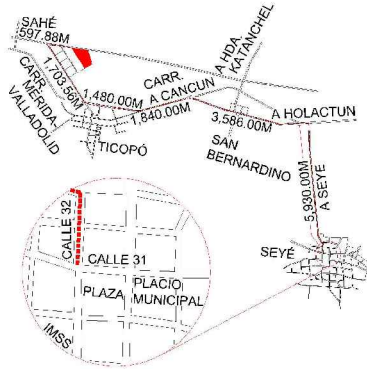
2018-2024

DIRECCION DE
CATASTRO

LOTE 116



LOCALIZACIÓN



ESCALA 1:250

NUM. CAT.	FINCA	TABLAJE	COLONIA	LOCALIDAD	MUNICIPIO	CLASE	USO	
-	N/A	5388	N/A	SEYE	SEYÉ	RUSTICO	SOLAR	
DIBUJÓ:				VALOR DE TERRENO				
				SUPERFICIE	VxHA		VALOR	
JORGE MAUEL CASTRO TEJERO IDC20-CT01				VALOR DE CONSTRUCCION				
				GRUPO	TIPO	Vxm2	SUP.(M2)	VALOR
PERITO VALUADOR:				REVISÓ:				
				VALOR TOTAL DE CONSTRUCCIONES				\$
MERIDA, YUCATAN A 03 DE MARZO DE 2022				VALOR CATASTRAL TOTAL				\$

CAE72G0aE... XVTMAn35n2... YppuJokyrwT...



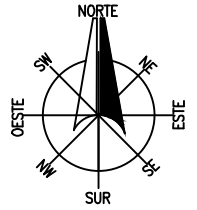


INSEJUPY

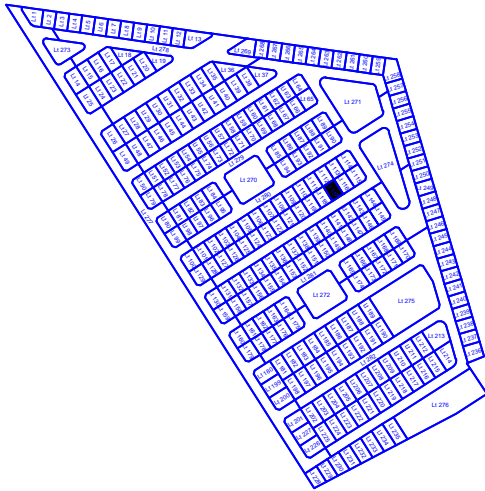
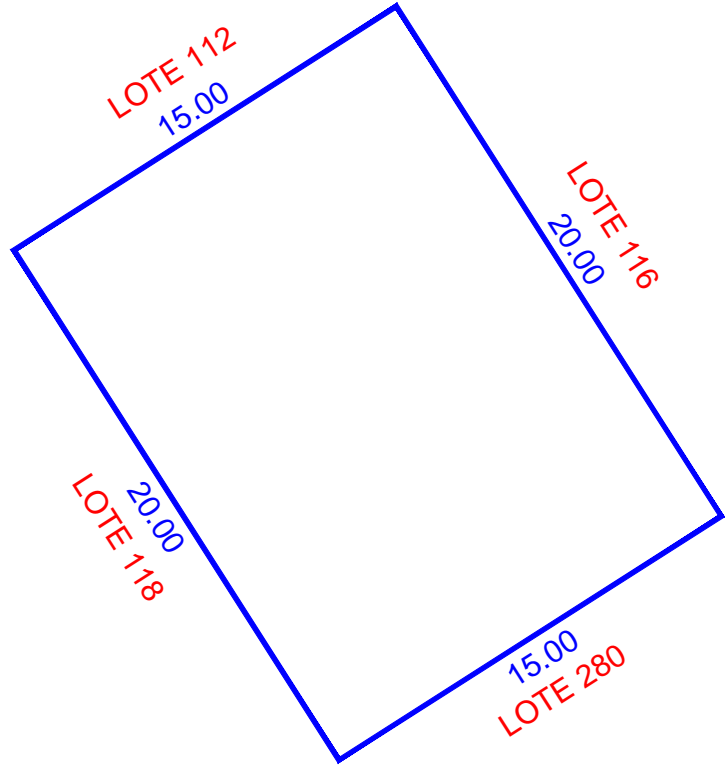
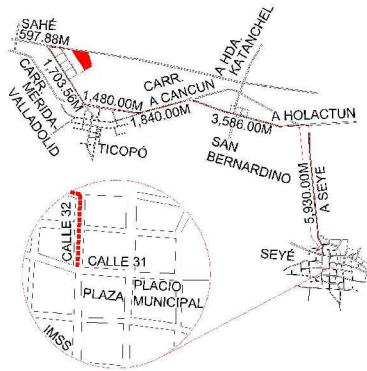
INSTITUTO DE SEGURIDAD JURÍDICA
PATRIMONIAL DE YUCATÁN
2018-2024

DIRECCION DE
CATASTRO

LOTE 117



LOCALIZACIÓN



ESCALA 1:250

NUM. CAT.	FINCA	TABLAJE	COLONIA	LOCALIDAD	MUNICIPIO	CLASE	USO	
-	N/A	5389	N/A	SEYE	SEYÉ	RUSTICO	SOLAR	
DIBUJÓ:				VALOR DE TERRENO				
				SUPERFICIE	VxHA		VALOR	
JORGE MAUEL CASTRO TEJERO IDC20-CT01				VALOR DE CONSTRUCCION				
				GRUPO	TIPO	Vxm2	SUP.(M2)	VALOR
PERITO VALUADOR:				REVISÓ:				
				VALOR TOTAL DE CONSTRUCCIONES				\$
MERIDA, YUCATAN A 03 DE MARZO DE 2022				VALOR CATASTRAL TOTAL				\$

CAFEZG0aC;T0EG7Nbd0caE1P6a0M8Fw0kda+YITrZzE;STL+HrY90;UCD0XnLlkaV9K9M+HwrN7hAvsVAZULm40F4B0C6MS2476JA;XHC6FwulK3;J186pX4Rt05+rsFw;JVRFS;FBIB;M27NKx6I;XVTMn35n2;JXWYKk02;0L2LVT01CH056k+YLut;YvH0rRUT;NW1890;0p;8j8e+h0m0D;Y6617;g;CKG6B3L;Pb;75h+U;g;ncV;lysa;xy;10omTMk;vnr;ky;C;AJ;A;H;F;sc;T;VC;2;N6;0N;FK;0;R;38T;6a;Y;pu;toky;rvt;ulhs;70m;P;T08T;im;Pp;+u;MS;2;AZ;Z;H;5;8n;+0=



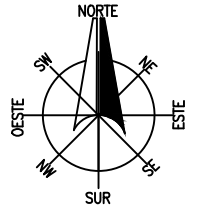


INSEJUPY

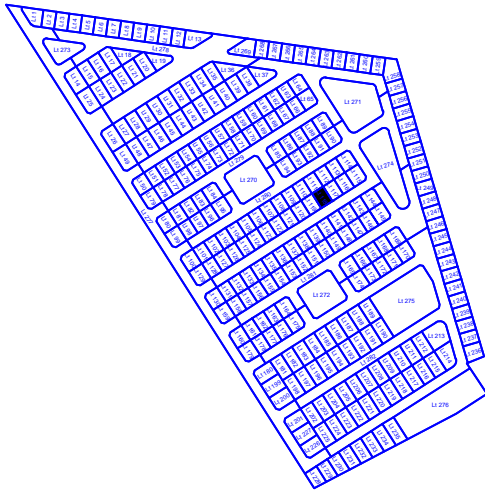
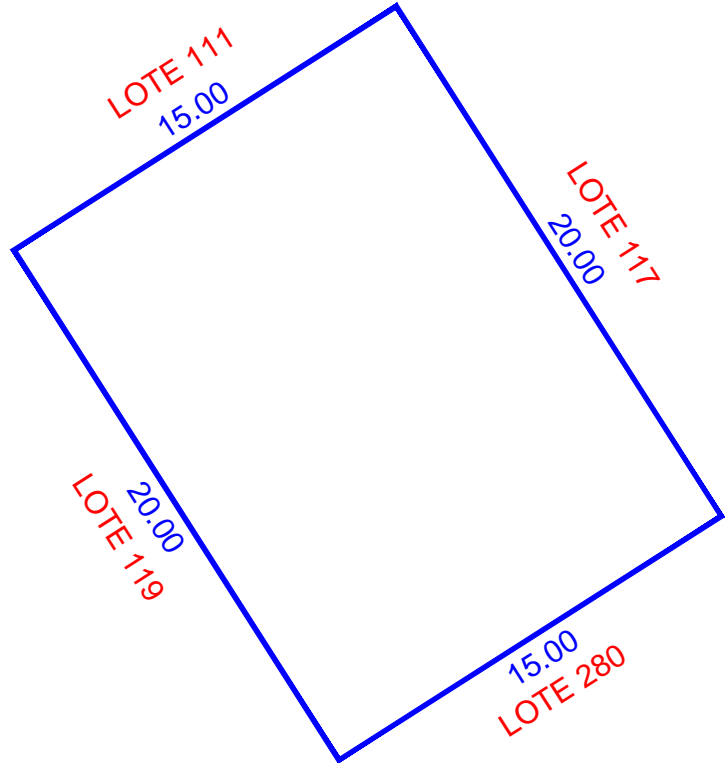
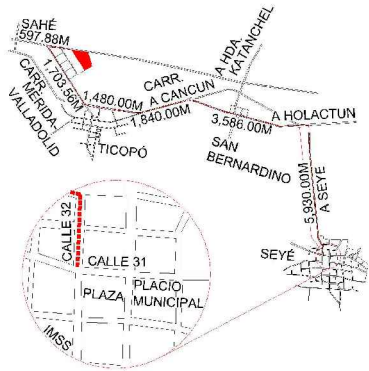
INSTITUTO DE SEGURIDAD JURÍDICA
PATRIMONIAL DE YUCATÁN
2018-2024

DIRECCION DE
CATASTRO

LOTE 118



LOCALIZACIÓN



ESCALA 1:250

NUM. CAT.	FINCA	TABLAJE	COLONIA	LOCALIDAD	MUNICIPIO	CLASE	USO	
-	N/A	5390	N/A	SEYE	SEYÉ	RUSTICO	SOLAR	
DIBUJÓ:				VALOR DE TERRENO				
				SUPERFICIE	VxHA		VALOR	
JORGE MAUEL CASTRO TEJERO IDC20-CT01				VALOR DE CONSTRUCCION				
				GRUPO	TIPO	Vxm2	SUP.(M2)	VALOR
PERITO VALUADOR:				REVISÓ:				
				VALOR TOTAL DE CONSTRUCCIONES				\$
MERIDA, YUCATAN A 03 DE MARZO DE 2022				VALOR CATASTRAL TOTAL				\$

CAE72G9aE;T0EG7Nbdicea1P6a6m8MfWkida+YITrZz6;STL+HrY9Q;llkaV9K9M+HwrN7hAvsvAZULm40F4B6C6MS2476JA;XHC6FwuLk3;J186pX4Rt05+r5Fw;JVRFS;FBIB;M27NKx6I;XV7M4n35n2;JXWYKk02;0iL2LVT01CH056k+YLUt;YvHdRfUT;NW1890;0p;8j8e+h0mDj;V6617;g;CKG6B3L;Pb;75h+Uj;gncV;lysa;xy;10omTMk;vnr;ky;C;A;I;A;H;F;sc;T;VC;2;N6;0N;FK;C;0;R;38;T;6a;Y;pu;toky;rvt;ulhs;70m;P;T;08;T;im;P;P;+u+MS;2;AZ;Z;H;5;8n+Q=





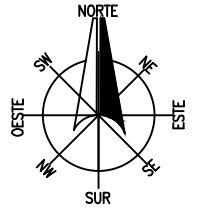
INSEJUPY

INSTITUTO DE SEGURIDAD JURÍDICA
PATRIMONIAL DE YUCATÁN

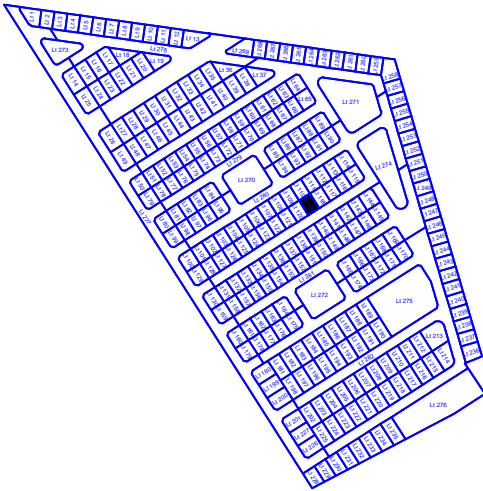
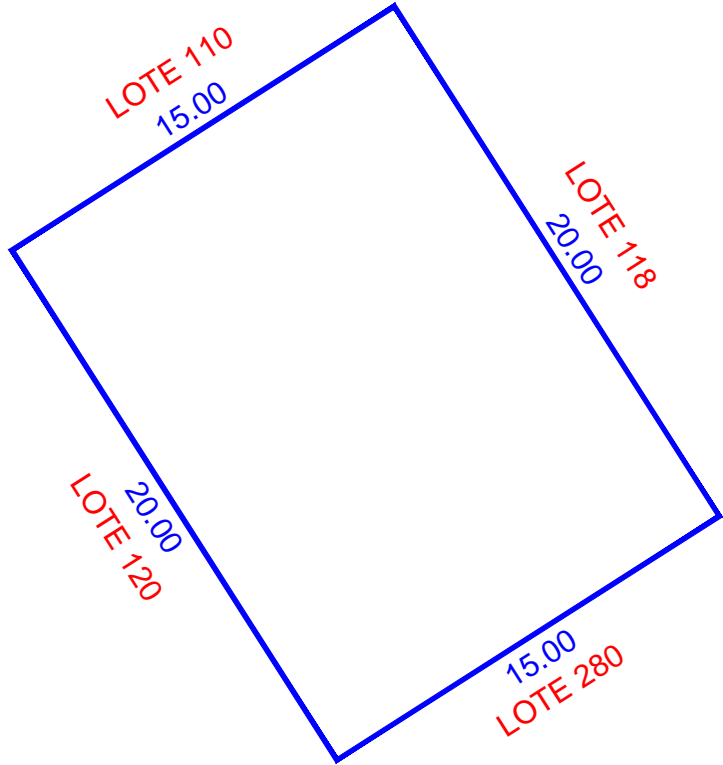
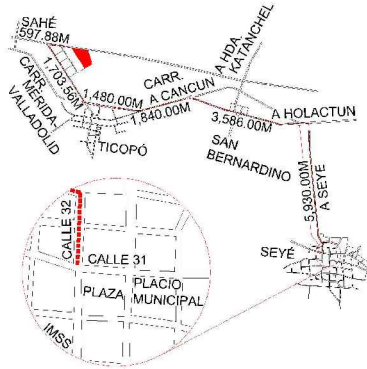
2018-2024

DIRECCION DE
CATASTRO

LOTE 119



LOCALIZACIÓN



ESCALA 1:250

NUM. CAT.	FINCA	TABLAJE	COLONIA	LOCALIDAD	MUNICIPIO	CLASE	USO	
-	N/A	5391	N/A	SEYE	SEYÉ	RUSTICO	SOLAR	
DIBUJÓ:				VALOR DE TERRENO				
				SUPERFICIE	VxHA		VALOR	
JORGE MAUEL CASTRO TEJERO IDC20-CT01				VALOR DE CONSTRUCCION				
				GRUPO	TIPO	Vxm2	SUP.(M2)	VALOR
PERITO VALUADOR:				REVISÓ:				
				VALOR TOTAL DE CONSTRUCCIONES				\$
MERIDA, YUCATAN A 03 DE MARZO DE 2022				VALOR CATASTRAL TOTAL				\$

CAFEZG0aE:TDIEG7Nbdicea1P6a6m8MfWkida+YITrzEzE:STL+HrY9Q:llkaV9K4M+HwrN7hAvsvAZULm40F4B6C6MS2476JA XHC6FwulK3JIB6pX4Rt05+r5FwJvRF5FBjB-M27NKx6I
XVTM4n35n2JXWYKk02ioL2LVTFO1CH056k+YLutYvHdRfUTNW1890qy8j8e+h0mDjyG617gCKG6B3LPh73b+UjgncVlysaYxy10omTMk-vnrjyKJAJAbHfsc:TVc2N6oNFK+0R38T6o
YppuJokyrwrluhs70mPT08TImvPp+u+MS2:AZZHSJ8n+Q==





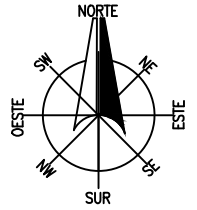
INSEJUPY

INSTITUTO DE SEGURIDAD JURÍDICA
PATRIMONIAL DE YUCATÁN

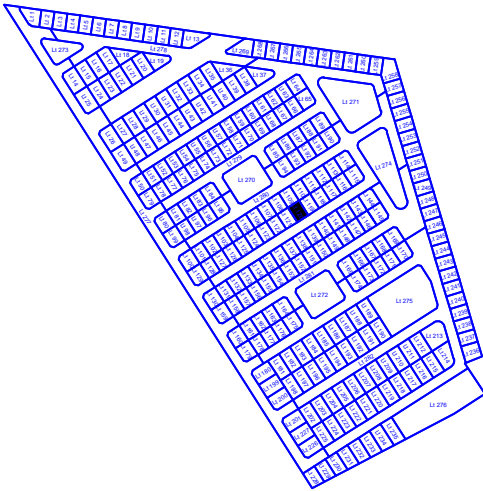
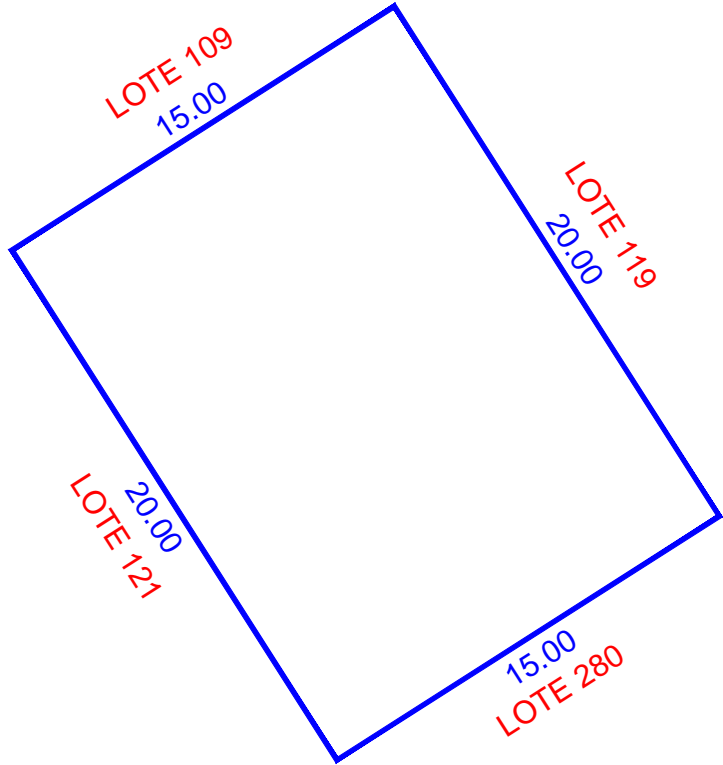
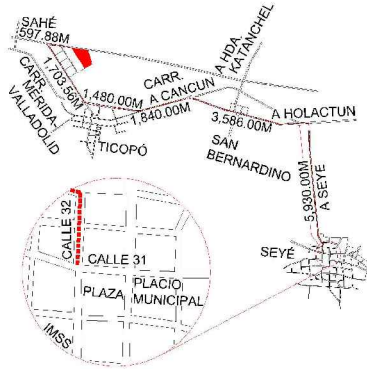
2018-2024

DIRECCION DE
CATASTRO

LOTE 120



LOCALIZACIÓN



ESCALA 1:250

NUM. CAT.	FINCA	TABLAJE	COLONIA	LOCALIDAD	MUNICIPIO	CLASE	USO	
-	N/A	5392	N/A	SEYE	SEYÉ	RUSTICO	SOLAR	
DIBUJÓ:				VALOR DE TERRENO				
				SUPERFICIE	VxHA		VALOR	
JORGE MAUEL CASTRO TEJERO IDC20-CT01				VALOR DE CONSTRUCCION				
				GRUPO	TIPO	Vxm2	SUP.(M2)	VALOR
PERITO VALUADOR:				REVISÓ:				
				VALOR TOTAL DE CONSTRUCCIONES				\$
MERIDA, YUCATAN A 03 DE MARZO DE 2022				VALOR CATASTRAL TOTAL				\$

CAFEZG0aC:TDfG7NbdiceaI9ea0m8MfWkda+YITrzEz6:STL+HrY90:UIC0DXnLlkaV9K4M+HwrN7hAvsvAZULm40F4B0C6MS2476JA XHC6FwulK3JIB6pX4Rt05+r5FwJvRF5FBjB-M27NKx6I
XVTM4n35n2JXWYKk02ioL2LVTFO1CH056k+YLutYvHdRfUTNW18900p0j8jve+h0m0DjyG617gCKG6B3LPh73b+UjgnCvlysaYxy10omTMk-vnrjyKJAJAbHfsc:TVc2N60NFK+0R38T6o
YppuJokyrwrluhs70mPT08TImvPp+u+MS2:AZZHSJ8n+Q==



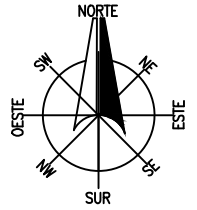


INSEJUPY

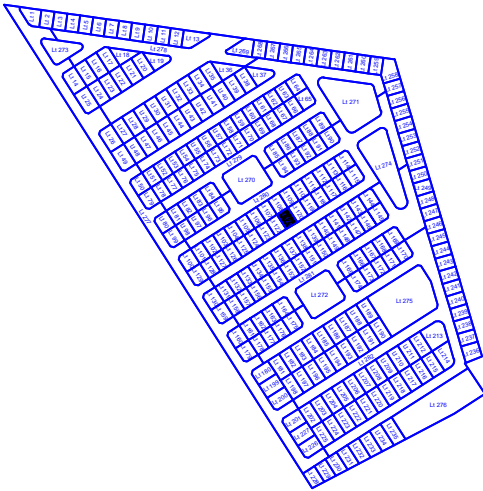
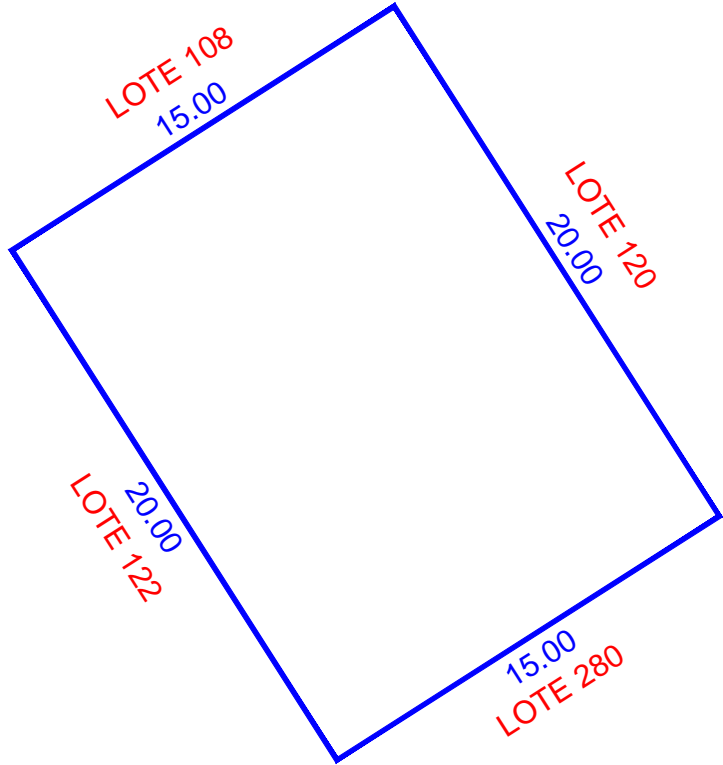
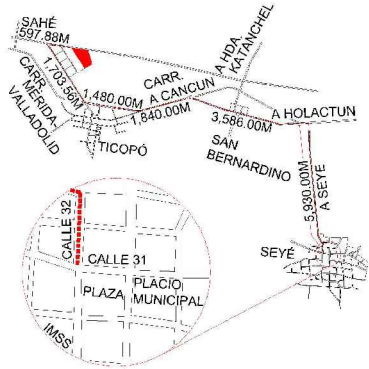
INSTITUTO DE SEGURIDAD JURÍDICA
PATRIMONIAL DE YUCATÁN
2018-2024

DIRECCION DE
CATASTRO

LOTE 121



LOCALIZACIÓN



ESCALA 1:250

NUM. CAT.	FINCA	TABLAJE	COLONIA	LOCALIDAD	MUNICIPIO	CLASE	USO	
-	N/A	5393	N/A	SEYE	SEYÉ	RUSTICO	SOLAR	
DIBUJÓ:				VALOR DE TERRENO				
				SUPERFICIE	VxHA		VALOR	
JORGE MAUEL CASTRO TEJERO IDC20-CT01				VALOR DE CONSTRUCCION				
				GRUPO	TIPO	Vxm2	SUP.(M2)	VALOR
PERITO VALUADOR:				REVISÓ:				
				VALOR TOTAL DE CONSTRUCCIONES				\$
MERIDA, YUCATAN A 03 DE MARZO DE 2022				VALOR CATASTRAL TOTAL				\$

CAFEZG0aE:TOEG7Nbd0caet1Pea0m8MfWkida+YITrzEz5TLvHrY90:UIC0DXnLlkaV9K4M+HwrN7hAvsvAZULm40F4B0C6MS2476JA.XHC6FwulK3.J186pX4Rt05+r5FwJvRF5FBJB-M27NKx6I
XvTM4n35n2JXWYKk02ioL2LVT01CH056k+YLutYvH0rRUTNW18900p0j8jve+h0m0DjyG617gCKG6B3LPh73b+UjgnCvlysaYxy10omTMk-vnrjyKJAJAbHfscTVC2N60NFKC+0R38T6o
YppuJokyrwrluhs70mPT08TImvPp+u+MS2:AZ2HSJ8n+Q==





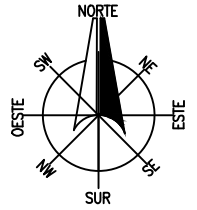
INSEJUPY

INSTITUTO DE SEGURIDAD JURÍDICA
PATRIMONIAL DE YUCATÁN

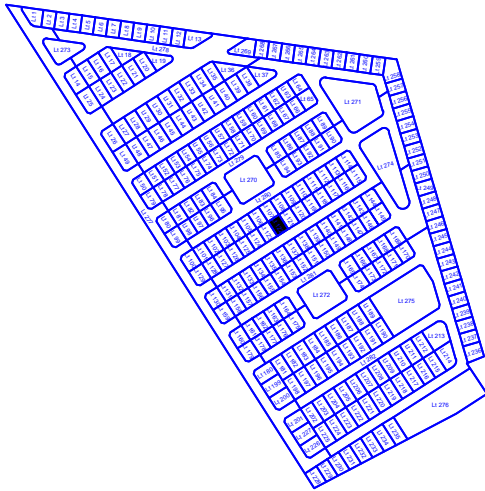
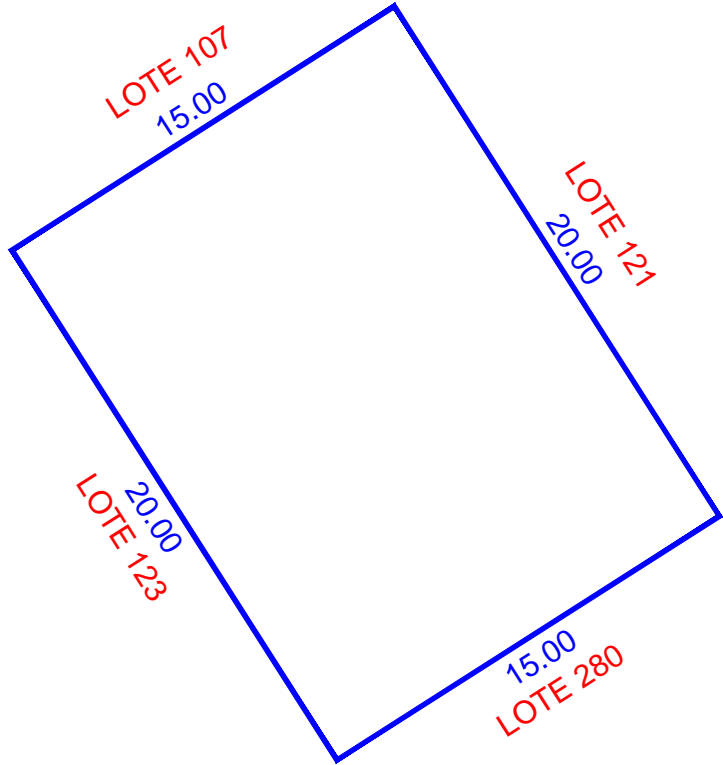
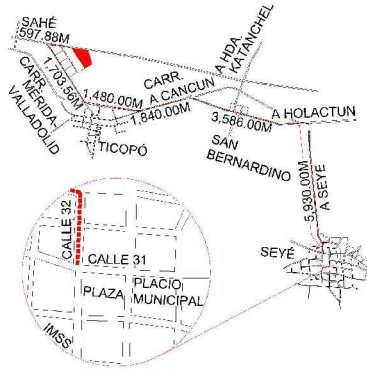
2018-2024

DIRECCION DE
CATASTRO

LOTE 122



LOCALIZACIÓN



ESCALA 1:250

NUM. CAT.	FINCA	TABLAJE	COLONIA	LOCALIDAD	MUNICIPIO	CLASE	USO	
-	N/A	5394	N/A	SEYE	SEYÉ	RUSTICO	SOLAR	
DIBUJÓ:				VALOR DE TERRENO				
				SUPERFICIE	VxHA		VALOR	
JORGE MAUEL CASTRO TEJERO IDC20-CT01				VALOR DE CONSTRUCCION				
				GRUPO	TIPO	Vxm2	SUP.(M2)	VALOR
PERITO VALUADOR:				REVISÓ:				\$
								\$
MERIDA, YUCATAN A 03 DE MARZO DE 2022				VALOR TOTAL DE CONSTRUCCIONES				\$
				VALOR CATASTRAL TOTAL				\$

CAFEZG0aC:TDIEG7Nbdicea1P6a6m8MfWkida+YITrzEz:STL+HrY90:UCD0XnLlkaV9K4M+HwrN7hAvsvAZULm40F4B6C6MS2476JA XHC6FwulK3JIB6pX4Rt05+r5FwJvRF5FBJBMMZ7NKx6I
XVTM4n35n2JXWYKk02ioL2LVTFO1CH056Bk+YLutYvHdRfUJTW1890qy8j8ve+h0mDjyG617gCKG6B3LPh73b+UjgnCvlysaYxy10omTMk-vnrjyKJAJAbHfsc:TVc2N6oNXFK+0R38T6o
YppuJokyrwrluhs70mPT08TImvPp+u+MSZ:AZZHSJ8n+Q==





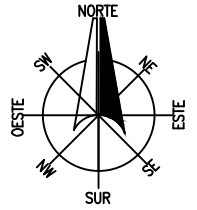
INSEJUPY

INSTITUTO DE SEGURIDAD JURÍDICA
PATRIMONIAL DE YUCATÁN

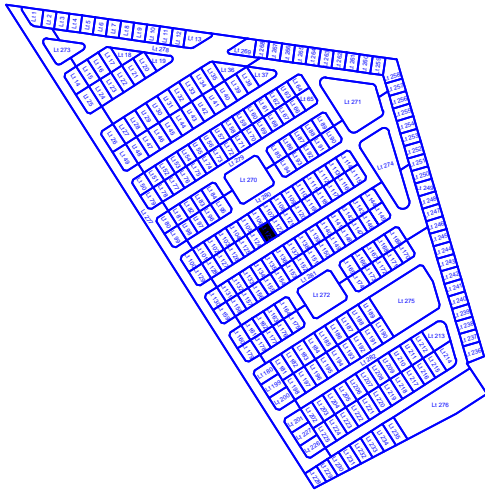
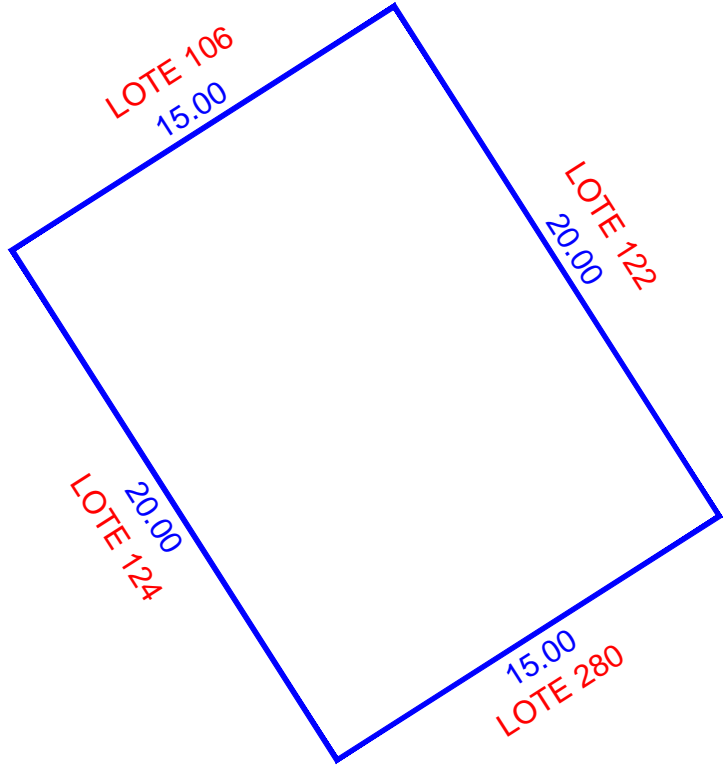
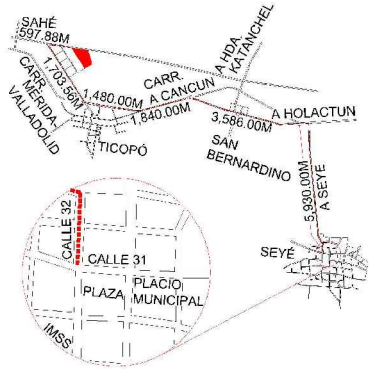
2018-2024

DIRECCION DE
CATASTRO

LOTE 123



LOCALIZACIÓN



ESCALA 1:250

NUM. CAT.	FINCA	TABLAJE	COLONIA	LOCALIDAD	MUNICIPIO	CLASE	USO	
-	N/A	5395	N/A	SEYE	SEYÉ	RUSTICO	SOLAR	
DIBUJÓ:				VALOR DE TERRENO				
				SUPERFICIE	VxHA		VALOR	
JORGE MAUEL CASTRO TEJERO IDC20-CT01				VALOR DE CONSTRUCCION				
				GRUPO	TIPO	Vxm2	SUP.(M2)	VALOR
PERITO VALUADOR:				REVISÓ:				
				VALOR TOTAL DE CONSTRUCCIONES				\$
MERIDA, YUCATAN A 03 DE MARZO DE 2022				VALOR CATASTRAL TOTAL				\$

CAE72G9aE;T0EG7Nbdicea1P6a6m8MfWkda+YITrZzE;STL+HrY9Q;llkaV9K4M+HwrN7hAvsvAZULm40F4B6C6MS2476JA;XHC6FwulK3;J186pX4Rt05+rSfW;JVRFS;FBIB;M27NKx6I;XVTM4n35n2;JXWYKk02;0iL2LVT01CH056k+YLut;YvHdRfUT;NW1830;0p;8jve+h0mDj;V6617;g;CKG6B;3L;Pb;75h+Uj;gncV;lysa;7xy;10omTMk;vnr;ky;C;A;I;A;H;F;sc;T;VC;2;N6;0N;FK;C;0;R;38;T6;Y;pu;toky;rvt;ulhs;70m;P;T08;T;im;Pp;+u+MS;2;AZZ;H5;J58n+Q=





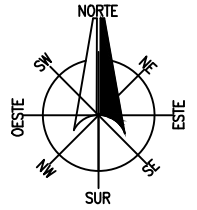
INSEJUPY

INSTITUTO DE SEGURIDAD JURÍDICA
PATRIMONIAL DE YUCATÁN

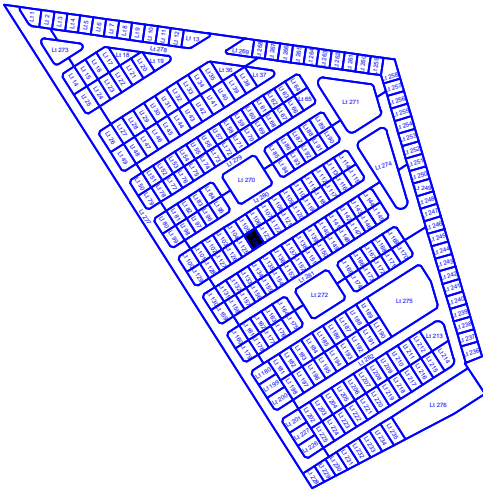
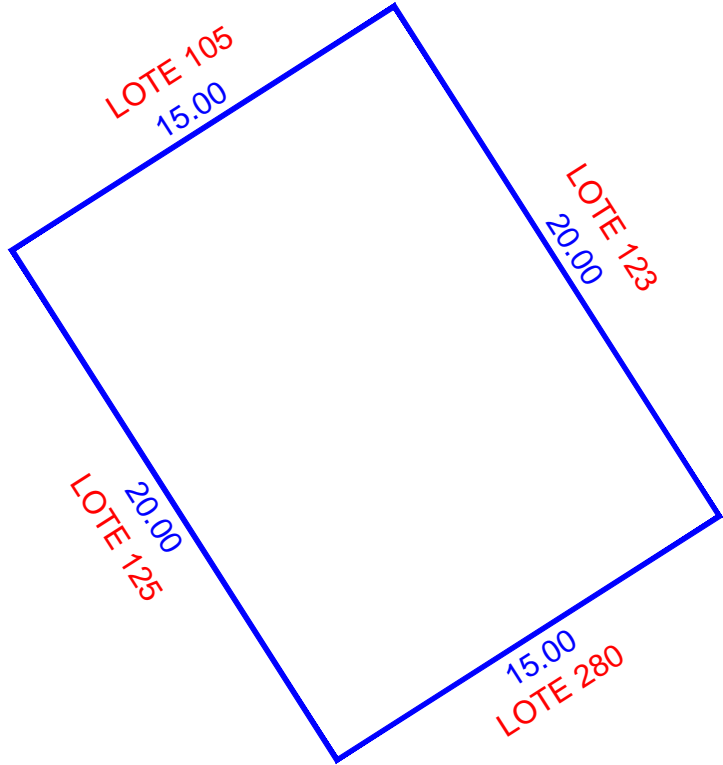
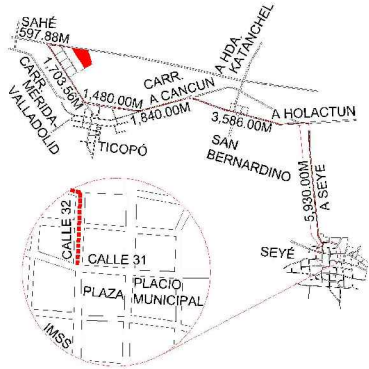
2018-2024

DIRECCION DE
CATASTRO

LOTE 124



LOCALIZACIÓN



ESCALA 1:250

NUM. CAT.	FINCA	TABLAJE	COLONIA	LOCALIDAD	MUNICIPIO	CLASE	USO	
-	N/A	5396	N/A	SEYE	SEYÉ	RUSTICO	SOLAR	
DIBUJÓ:				VALOR DE TERRENO				
				SUPERFICIE	VxHA		VALOR	
JORGE MAUEL CASTRO TEJERO IDC20-CT01				VALOR DE CONSTRUCCION				
				GRUPO	TIPO	VxM2	SUP. (M2)	VALOR
PERITO VALUADOR:				REVISÓ:				
				VALOR TOTAL DE CONSTRUCCIONES				\$
MERIDA, YUCATAN A 03 DE MARZO DE 2022				VALOR CATASTRAL TOTAL				\$

CAFEZG0aE:TDIEG7NbdiceaI9ea0m8MfWkida+YITrZzE:STL+HrY90: XVTMAn35n2JXWYKk02ioL2LVTFOICH058k+YLut/YvHdRfUTNW1890o9j8jve+h0mDjyG617gCKG813LPh73b+UjgncVlysaYxyloomTMk-vnrjyKJAJAbHfsc:TVc2N6oNXFK+0R38T6o YppuJokyrwrluhs70mPT08TImvPp+u+MSZ:AZZHSJ8n+Q==





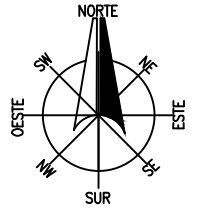
INSEJUPY

INSTITUTO DE SEGURIDAD JURÍDICA
PATRIMONIAL DE YUCATÁN

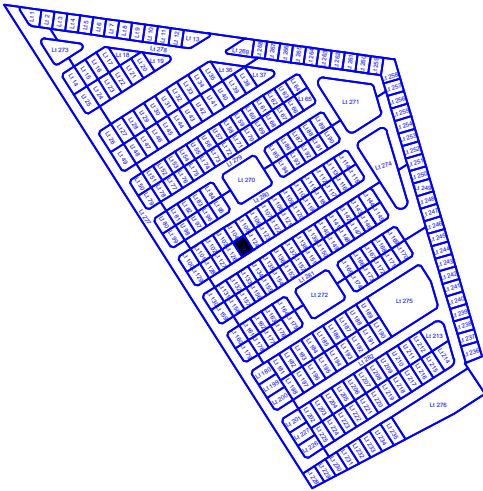
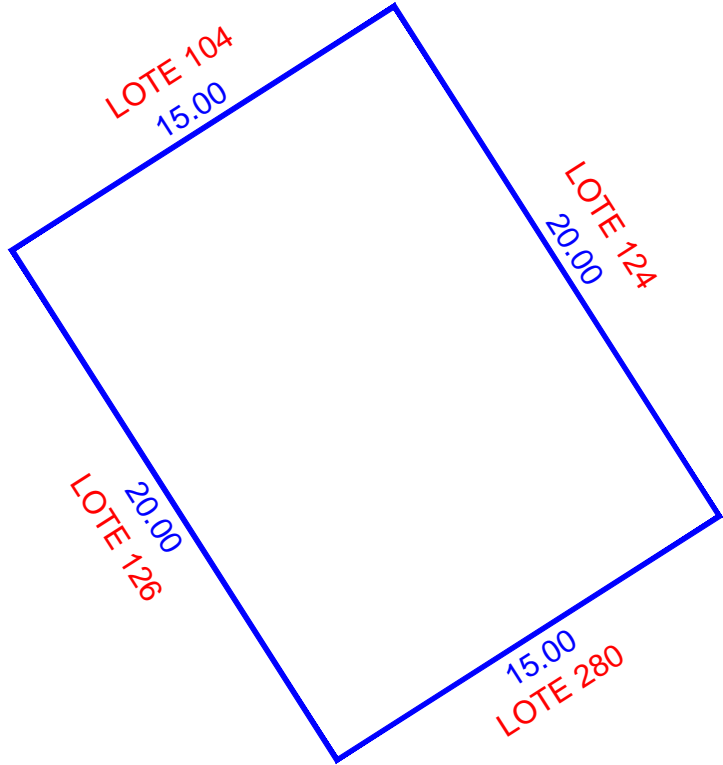
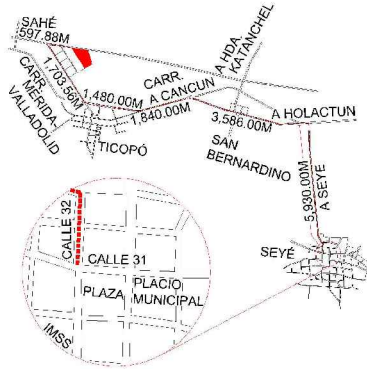
2018-2024

DIRECCION DE
CATASTRO

LOTE 125



LOCALIZACIÓN



ESCALA 1:250

NUM. CAT.	FINCA	TABLAJE	COLONIA	LOCALIDAD	MUNICIPIO	CLASE	USO	
-	N/A	5397	N/A	SEYE	SEYÉ	RUSTICO	SOLAR	
DIBUJÓ:				VALOR DE TERRENO				
				SUPERFICIE	VxHA		VALOR	
JORGE MAUEL CASTRO TEJERO IDC20-CT01				VALOR DE CONSTRUCCION				
				GRUPO	TIPO	Vxm2	SUP.(M2)	VALOR
PERITO VALUADOR:				REVISÓ:				
				VALOR TOTAL DE CONSTRUCCIONES				\$
MERIDA, YUCATAN A 03 DE MARZO DE 2022				VALOR CATASTRAL TOTAL				\$

CAFEZG0aC;T0EG7Nbd0caE1P6a0M8Fw0kda+YITrZzE;STL;vHrY90;UCD0XnLlkaV9K9M+HwrN7hAvsvAZULm40F4B0C6MS2476JA;XHC6FwulK3;J186pX4Rt05+r5Fw;JVRFS;FBIB;M27NKx6I;XVTM4n35n2;JXWYKk02;0iL2LVT0I0CH056k+YLut;YvH0rRUT;NW1890;0p;0j8ve+h0m0D;Y6617;gCKG6B;3L;Pb;75h+UjgnCvIkyay;Xy;10omTMk;vnr;ky;C;A;I;A;H;F;sc;T;VC;2;N60;NFK;C;0;R;38T;6o;Y;pu;toky;rvt;ulhs;70m;P;T08T;im;Pp;u+;MS;2;AZZ;H5;J58n+Q==



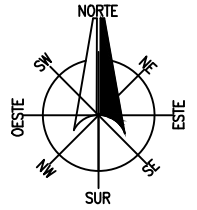


INSEJUPY

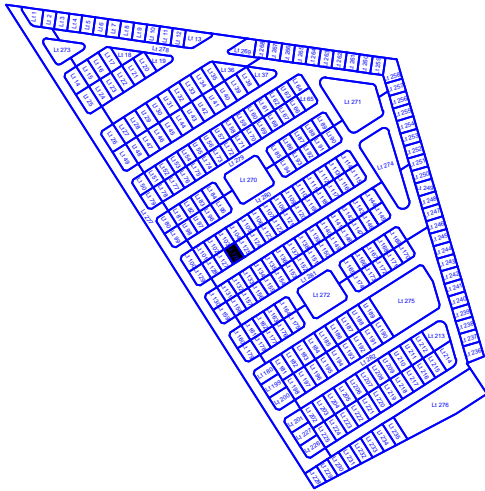
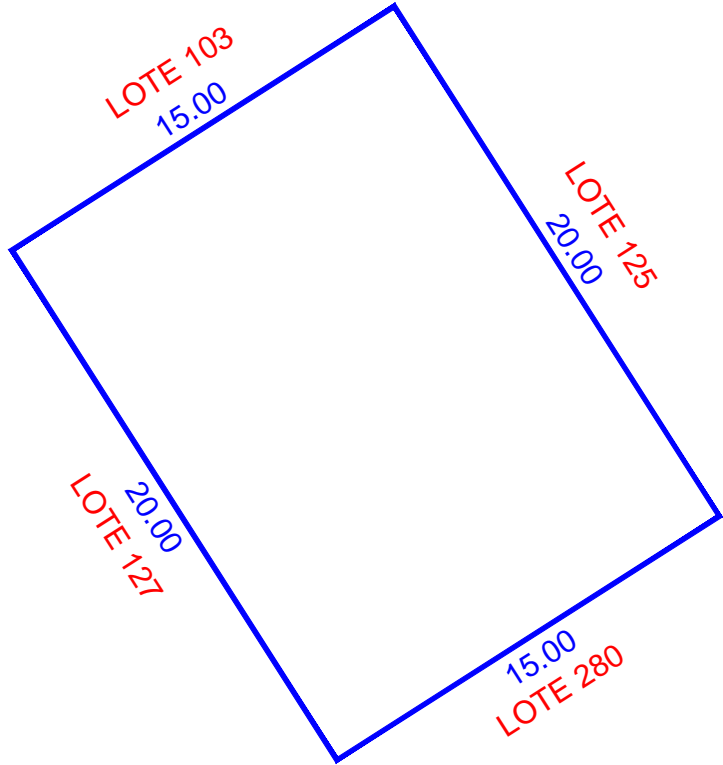
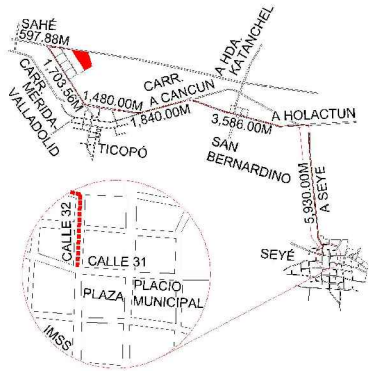
INSTITUTO DE SEGURIDAD JURÍDICA
PATRIMONIAL DE YUCATÁN
2018-2024

**DIRECCION DE
CATASTRO**

LOTE 126



LOCALIZACIÓN



ESCALA 1:250

NUM. CAT.	FINCA	TABLAJE	COLONIA	LOCALIDAD	MUNICIPIO	CLASE	USO	
-	N/A	5398	N/A	SEYE	SEYÉ	RUSTICO	SOLAR	
DIBUJÓ:				VALOR DE TERRENO				
				SUPERFICIE	VxHA		VALOR	
JORGE MAUEL CASTRO TEJERO IDC20-CT01				VALOR DE CONSTRUCCION				
				GRUPO	TIPO	Vxm2	SUP.(M2)	VALOR
PERITO VALUADOR:				REVISÓ:				
				VALOR TOTAL DE CONSTRUCCIONES				\$
MERIDA, YUCATAN A 03 DE MARZO DE 2022				VALOR CATASTRAL TOTAL				\$

CAE72G0aE;T0E7G7nbdicea1P6a6m8MfWkida+YITrZzE;STL+HrY90;XVTMAn35n2JXWYKk02ioL2LHFT0I0CH056k+YLUtYvH0rRUTNW18900p0j8jve+h0m0DjyG617gCKG813LPh73b+UjgnCvlysaYxy10omTMk-vnrjyKJAIAbHfscTVC2N60NFKC+0R38T6oYppu;okyrwrl;ulhs70m;P08TImvPp+u+MSZ;AZZ;HS;J58n+Q==



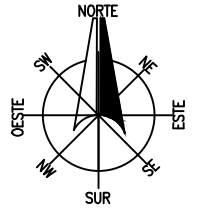


INSEJUPY

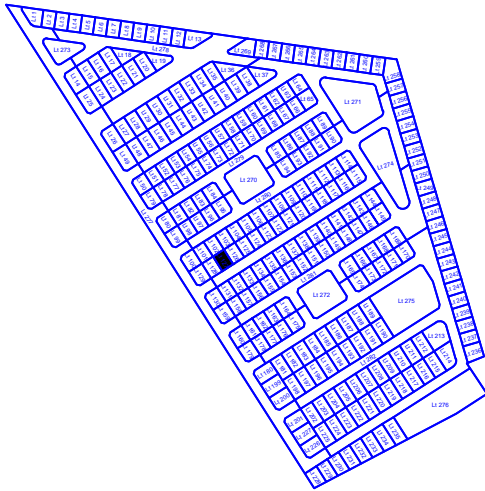
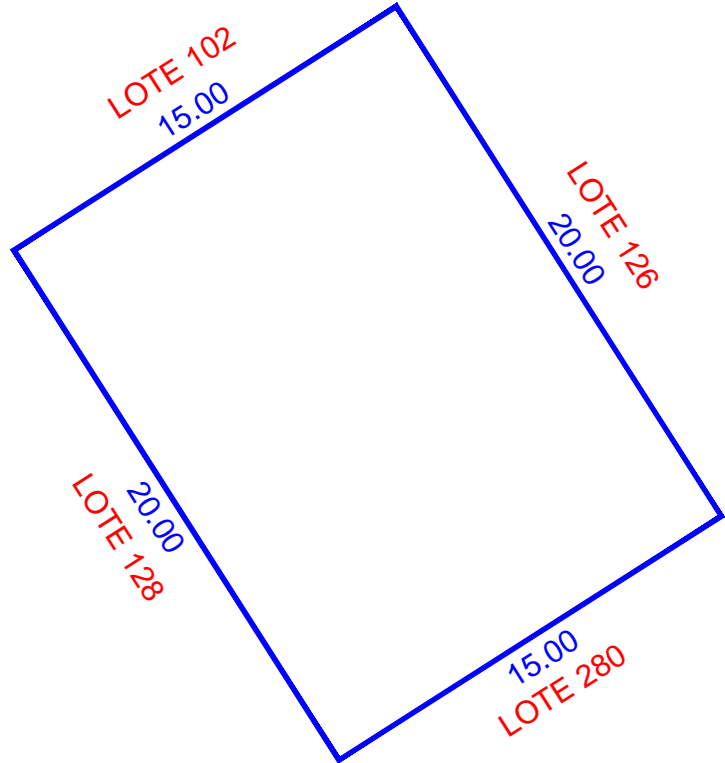
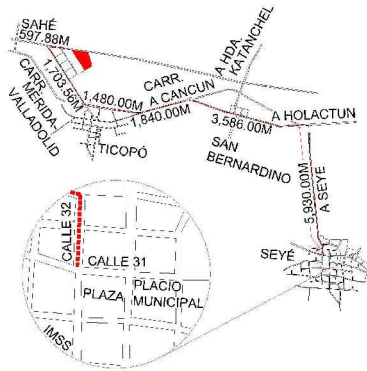
INSTITUTO DE SEGURIDAD JURÍDICA
PATRIMONIAL DE YUCATÁN
2018-2024

DIRECCION DE
CATASTRO

LOTE 127



LOCALIZACIÓN



ESCALA 1:250

NUM. CAT.	FINCA	TABLAJE	COLONIA	LOCALIDAD	MUNICIPIO	CLASE	USO	
-	N/A	5399	N/A	SEYE	SEYÉ	RUSTICO	SOLAR	
DIBUJÓ:				VALOR DE TERRENO				
				SUPERFICIE	VxHA		VALOR	
JORGE MAUEL CASTRO TEJERO IDC20-CT01				VALOR DE CONSTRUCCION				
				GRUPO	TIPO	Vxm2	SUP.(M2)	VALOR
PERITO VALUADOR:				REVISÓ:				
				VALOR TOTAL DE CONSTRUCCIONES				\$
MERIDA, YUCATAN A 03 DE MARZO DE 2022				VALOR CATASTRAL TOTAL				\$

CAFEZG0aC:TDIEG7Nbdicea1P6a0m8MfWkda+YITrZzE:STL+HrY90:UICD0XnLlkaV9K4M+HwrN7hAvsvAZULm40F4B0C6MS2476JA XHC6FwulK3JIB6pX4Rt05+r5FwJvRF5FBJBMM7NKx6I
XVTM4n35n2JXWYKk02ioL2LFT01CH056k+YLutYvHdRfUTNW18900p0j8jve+h0m0DjyG617gCKG6B3LPh73b+UjgnCvlysaYxylo0mTMk-vnrjyKJAJAbHfsc:TVc2N60NFK+0R38T6o
YppuJokyrwrluhs70mPT08TImvPp+u+MS2:AZZHSJ8n+Q==





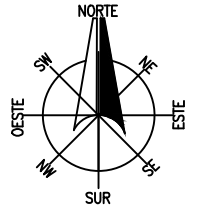
INSEJUPY

INSTITUTO DE SEGURIDAD JURÍDICA
PATRIMONIAL DE YUCATÁN

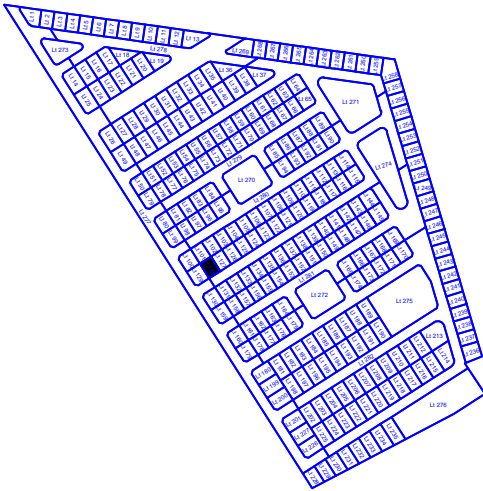
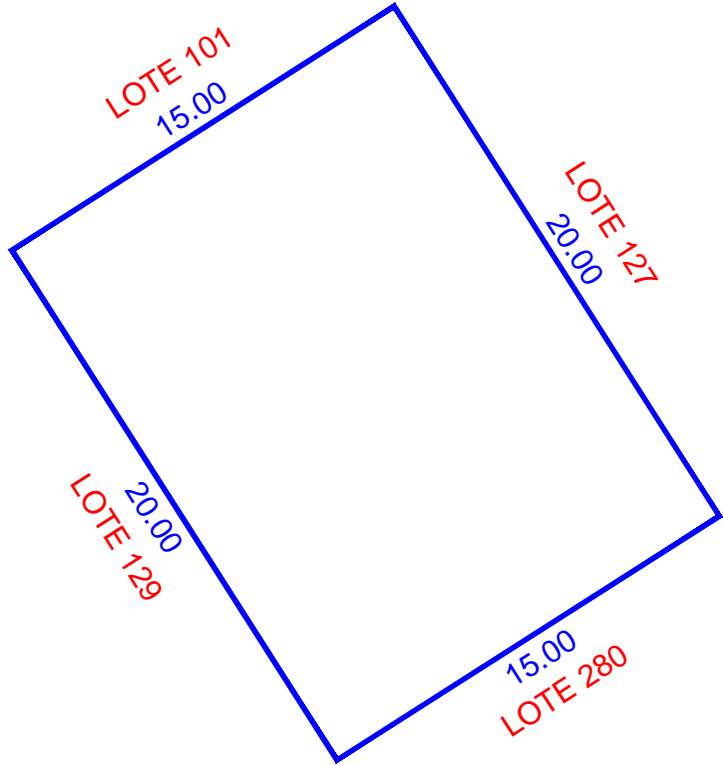
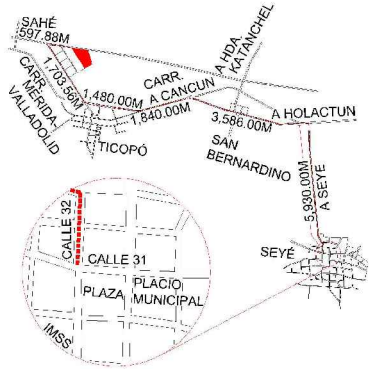
2018-2024

DIRECCION DE
CATASTRO

LOTE 128



LOCALIZACIÓN



ESCALA 1:250

NUM. CAT.	FINCA	TABLAJE	COLONIA	LOCALIDAD	MUNICIPIO	CLASE	USO	
-	N/A	5400	N/A	SEYE	SEYÉ	RUSTICO	SOLAR	
DIBUJÓ:				VALOR DE TERRENO				
				SUPERFICIE	VxHA		VALOR	
JORGE MAUEL CASTRO TEJERO IDC20-CT01				VALOR DE CONSTRUCCION				
				GRUPO	TIPO	Vxm2	SUP.(M2)	VALOR
PERITO VALUADOR:				REVISÓ:				
				VALOR TOTAL DE CONSTRUCCIONES				\$
MERIDA, YUCATAN A 03 DE MARZO DE 2022				VALOR CATASTRAL TOTAL				\$

CAE72G9aE;T0E7G7nbdicea1P6a6m8M6w6kda+YITrZ6;STL+H9K90;XVTMAn35n2JXWYKk02ioL2LHFT01CH056k+YLut/YvHdRfUTNW1890o9j8jve+h0mDjyG6617gCKG6B3LPh73b+UjgnCvlysaYxy10omTMk-vnrjyKJAJAbHfscTVC2N6oNFKC+0R38T6o
 YppuJokyrwrluhs70mPT08TImvPp+u+MSZ2XZ2HSJ8n+Q==



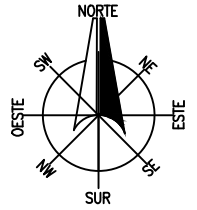


INSEJUPY

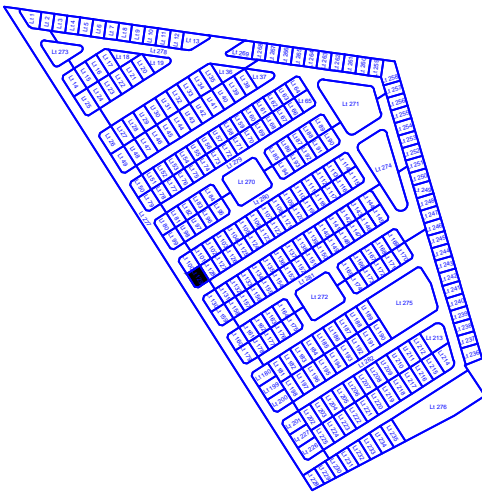
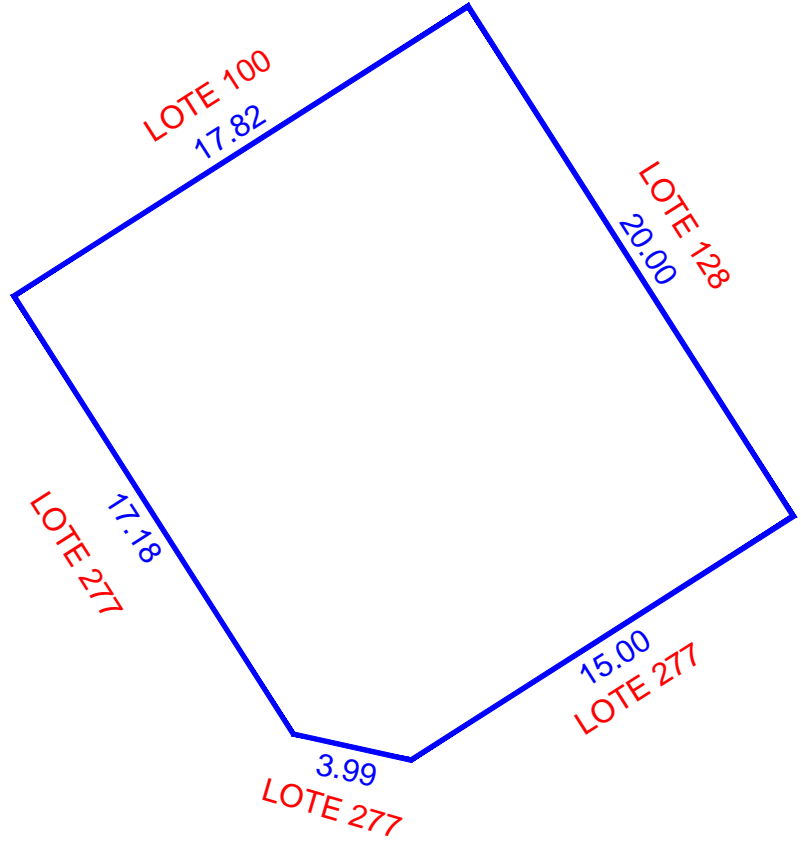
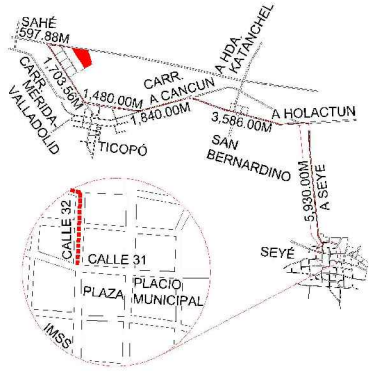
INSTITUTO DE SEGURIDAD JURÍDICA
PATRIMONIAL DE YUCATÁN
2018-2024

DIRECCION DE
CATASTRO

LOTE 129



LOCALIZACIÓN



ESCALA 1:250

NUM. CAT.	FINCA	TABLAJE	COLONIA	LOCALIDAD	MUNICIPIO	CLASE	USO	
-	N/A	5401	N/A	SEYE	SEYÉ	RUSTICO	SOLAR	
DIBUJÓ:				VALOR DE TERRENO				
				SUPERFICIE	VxHA		VALOR	
JORGE MAUEL CASTRO TEJERO IDC20-CT01				VALOR DE CONSTRUCCION				
				GRUPO	TIPO	Vxm2	SUP.(M2)	VALOR
PERITO VALUADOR:				REVISÓ:				\$
								\$
MERIDA, YUCATAN A 03 DE MARZO DE 2022				VALOR TOTAL DE CONSTRUCCIONES				\$
				VALOR CATASTRAL TOTAL				\$

CAE72G9aC... [Long alphanumeric string]





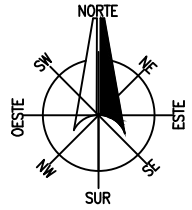
INSEJUPY

INSTITUTO DE SEGURIDAD JURÍDICA
PATRIMONIAL DE YUCATÁN

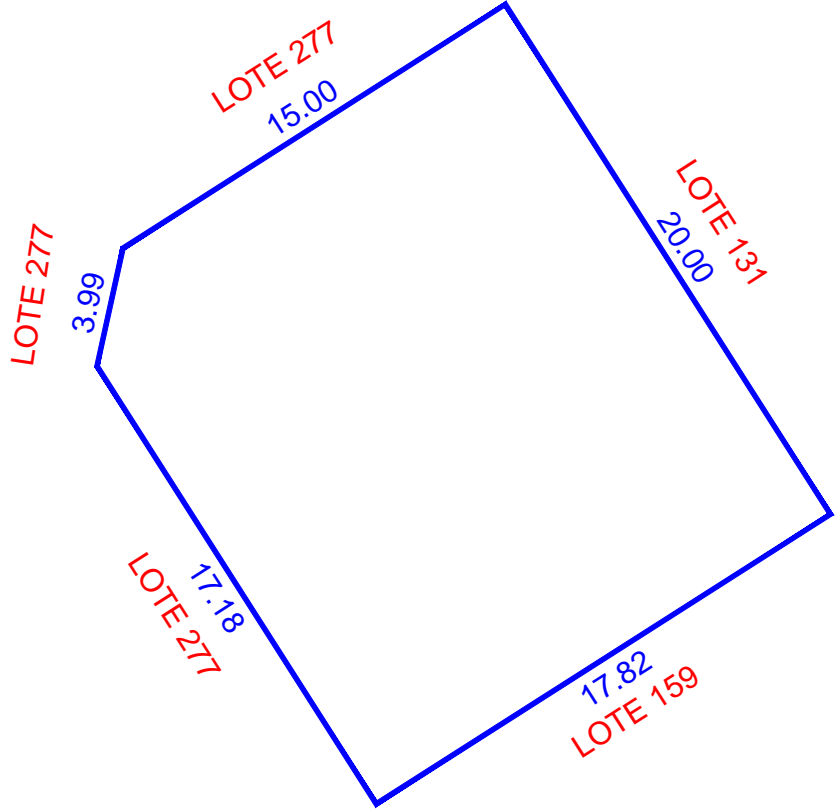
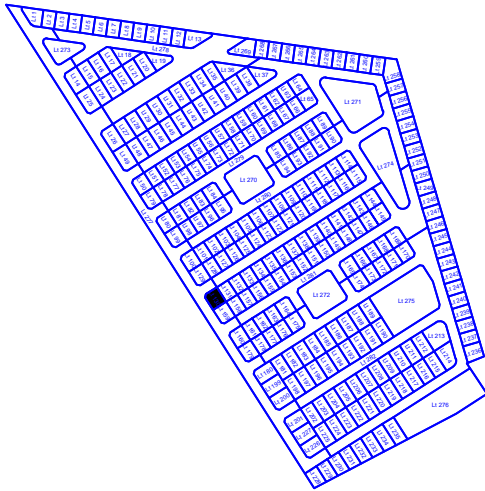
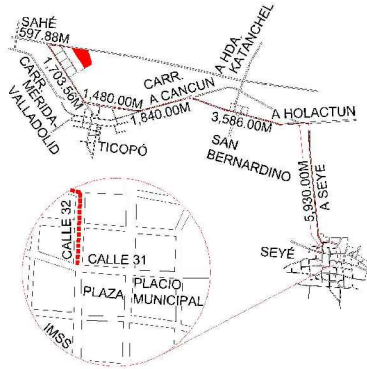
2018-2024

DIRECCION DE CATASTRO

LOTE 130



LOCALIZACIÓN



ESCALA 1:250

NUM. CAT.	FINCA	TABLAJE	COLONIA	LOCALIDAD	MUNICIPIO	CLASE	USO		
-	N/A	5402	N/A	SEYE	SEYÉ	RUSTICO	SOLAR		
DIBUJÓ:				VALOR DE TERRENO					
				SUPERFICIE	VxHA	VALOR			
JORGE MAUEL CASTRO TEJERO IDC20-CT01				00-03-52.42 ha		\$			
				VALOR DE CONSTRUCCION					
				GRUPO	TIPO	VxM2	SUP.(M2)	VALOR	
								\$	
								\$	
								\$	
								\$	
								\$	
								\$	
								\$	
PERITO VALUADOR:				REVISÓ:					
MERIDA, YUCATAN A 03 DE MARZO DE 2022				VALOR TOTAL DE CONSTRUCCIONES					
				VALOR CATASTRAL TOTAL					

CAFEZG0aC:TDfG7nbdiceaI9eaMBHwika+YITrZfzSTL+HrY9Q:llkaV9K4M+HwrM7hAvsaAZULm40F4B0C6MS2476JA XHC6FmUk3JIB6pX4Rt05+rsFkwJvRF5FBJBMM7NKx6I
XVTMn35n2JXWYKk02ioL2LHTFOICH056k+YLutYvHdRfUTNW1890qyBj8e+h0mDjyG617gCKG83LPh73b+UjgnCvlysa7xyloomTMk-vnrjkyAJIAHfscTVC2260NFK+0R38T6o
YppuJokyrwrluhs70mPT08TImvPp+u+MSZ:AZZHSJ8n+Q==





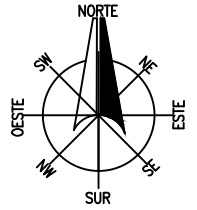
INSEJUPY

INSTITUTO DE SEGURIDAD JURÍDICA
PATRIMONIAL DE YUCATÁN

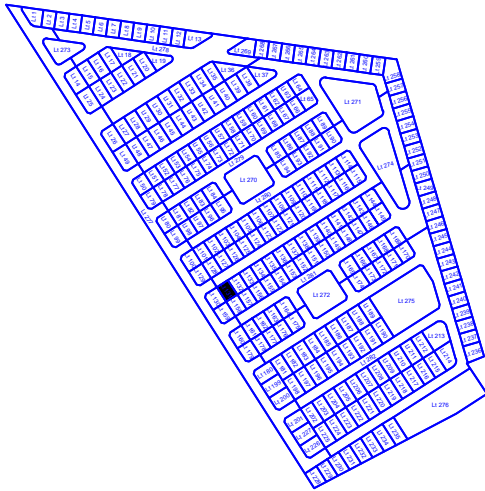
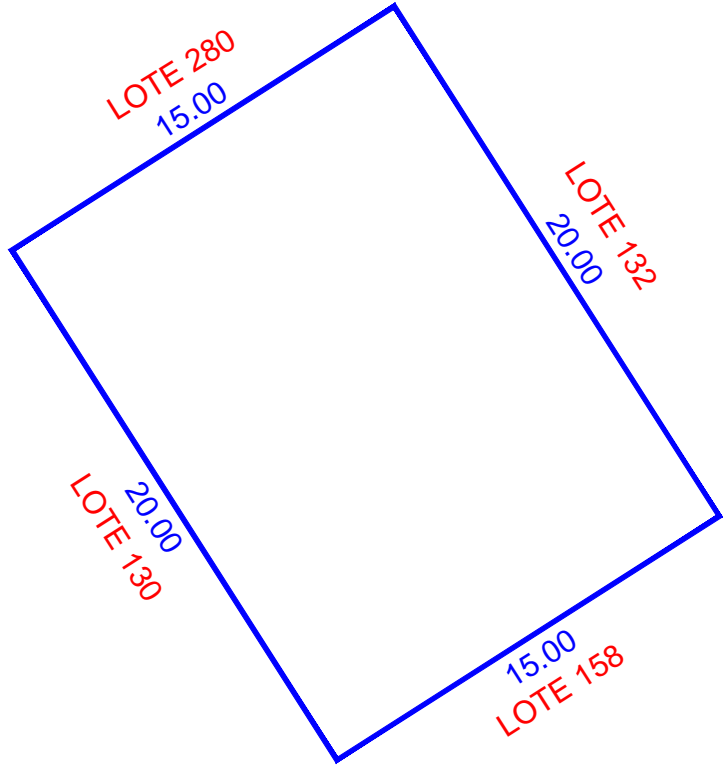
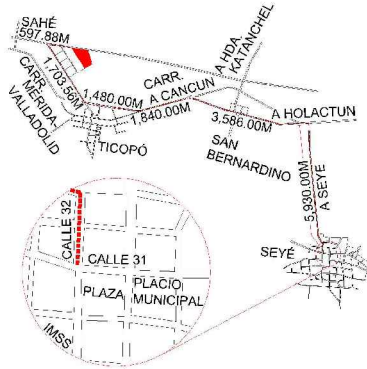
2018-2024

DIRECCION DE
CATASTRO

LOTE 131



LOCALIZACIÓN



ESCALA 1:250

NUM. CAT.	FINCA	TABLAJE	COLONIA	LOCALIDAD	MUNICIPIO	CLASE	USO	
-	N/A	5403	N/A	SEYE	SEYÉ	RUSTICO	SOLAR	
DIBUJÓ:				VALOR DE TERRENO				
				SUPERFICIE	VxHA		VALOR	
JORGE MAUEL CASTRO TEJERO IDC20-CT01				VALOR DE CONSTRUCCION				
				GRUPO	TIPO	Vxm2	SUP.(M2)	VALOR
PERITO VALUADOR:				REVISÓ:				\$
								\$
MERIDA, YUCATAN A 03 DE MARZO DE 2022				VALOR TOTAL DE CONSTRUCCIONES				\$
				VALOR CATASTRAL TOTAL				\$

CAE72G9aE;T0E7G7nbdicea1P6a6m8M6w6kda+YITrZzE;STL+HrY9Q;LkdaV9K4M+HwrN7hAvsVAZULm40F4B6C6MS2476JA;XHC6FwulK3;J866pX4Rt05+rsFw;JVRFS;FBIB;M27NKx6I;XV7M4n35n2;JXWYKk02;0L2LVT01CH056k+YLUt;YvHdRfUT;NW1890;0p;8j8e+h0mDj;V6617;g;CKG68;3L;Pb;75h+U;gncv;lysa;xy;10omTMk;vnr;ky;AJA;I;A;H;F;sc;T;VC;2;N6;0N;FK;4;0;R;38;T6;Y;pu;toky;rvt;ulhs;70m;P;T08;T;im;Pp;+u+MS;2;AZZ;H5;J58n+Q=



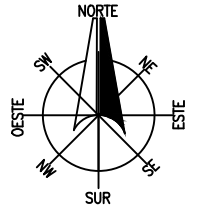


INSEJUPY

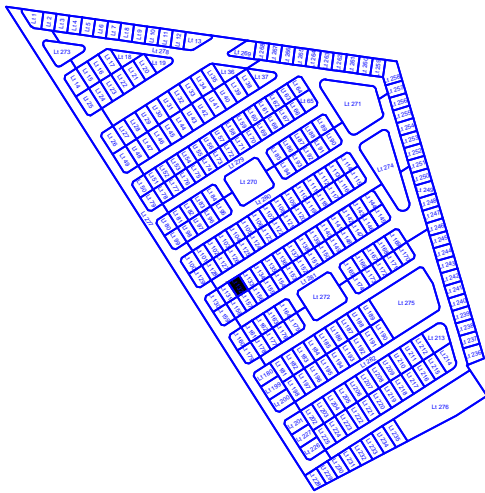
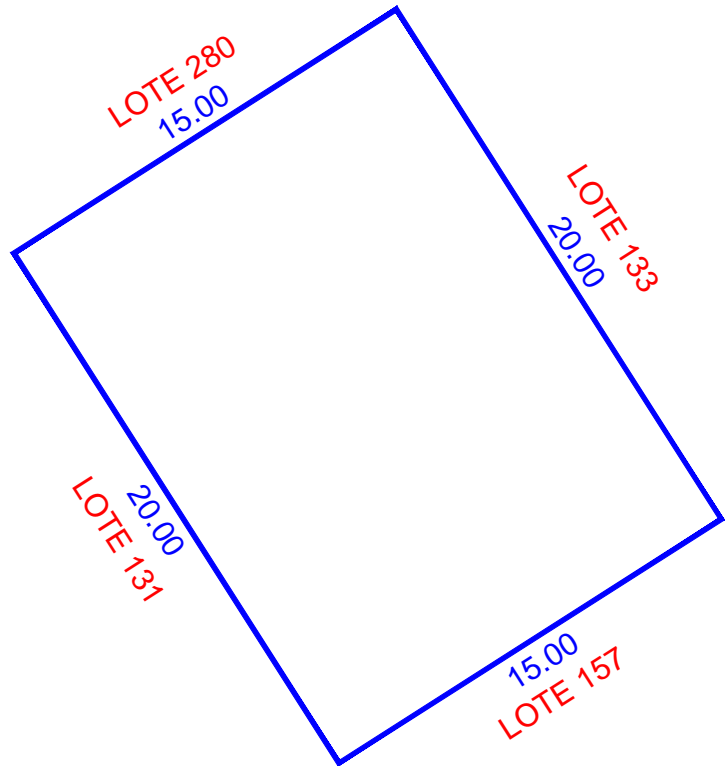
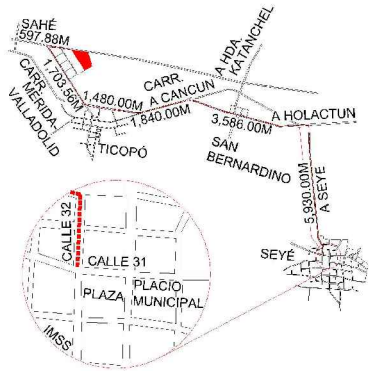
INSTITUTO DE SEGURIDAD JURIDICA
PATRIMONIAL DE YUCATAN
2018-2024

DIRECCION DE
CATASTRO

LOTE 132



LOCALIZACIÓN



ESCALA 1:250

NUM. CAT.	FINCA	TABLAJE	COLONIA	LOCALIDAD	MUNICIPIO	CLASE	USO	
-	N/A	5404	N/A	SEYE	SEYÉ	RUSTICO	SOLAR	
DIBUJÓ:				VALOR DE TERRENO				
				SUPERFICIE	VxHA		VALOR	
JORGE MAUEL CASTRO TEJERO IDC20-CT01				VALOR DE CONSTRUCCION				
				GRUPO	TIPO	Vxm2	SUP.(M2)	VALOR
PERITO VALUADOR:				REVISÓ:				\$
								\$
MERIDA, YUCATAN A 03 DE MARZO DE 2022				VALOR TOTAL DE CONSTRUCCIONES				\$
				VALOR CATASTRAL TOTAL				\$

CAE72G9aE;T0EG7Nbdicea1P6a6m8MfWkda+YITrZzE;STL+HrY9Q;llkaV9K4M+HwrN7hAvsvAZULm40F4B6C6MS2476JA;XHC6FwulK3;J186pX4Rt05+rsFw;JVRFS;FBIB;M27NKx6I;XVTM4n35n2;JXWYKk02;oiL2LHFT0I;CH056k+YLUt;YvHdRfUT;NW1890;opj8jve+h0mDj;v6617;gCKG6B3L;Pb;75b+UjgnCvI;ysa;xyj;0omTMk;vnr;ky;AJA;I;A;H;F;sc;T;VC;2;N6;0N;FK;0;R;38;T6a;Y;pu;toky;rvt;ulhs;70m;P;T08;T;im;Pp;+u;MS;2;AZ;Z;H;5;8n;+Q=



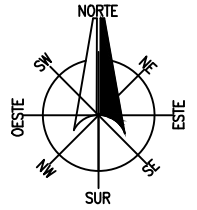


INSEJUPY

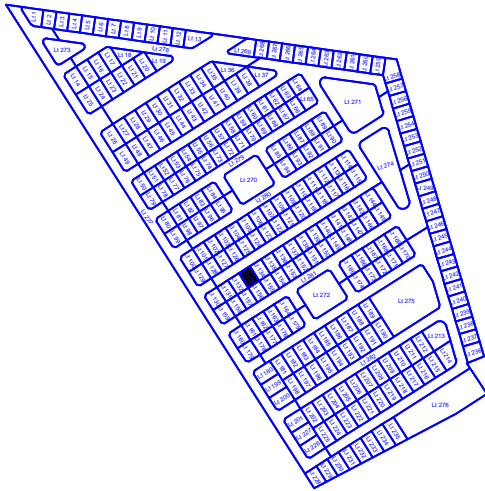
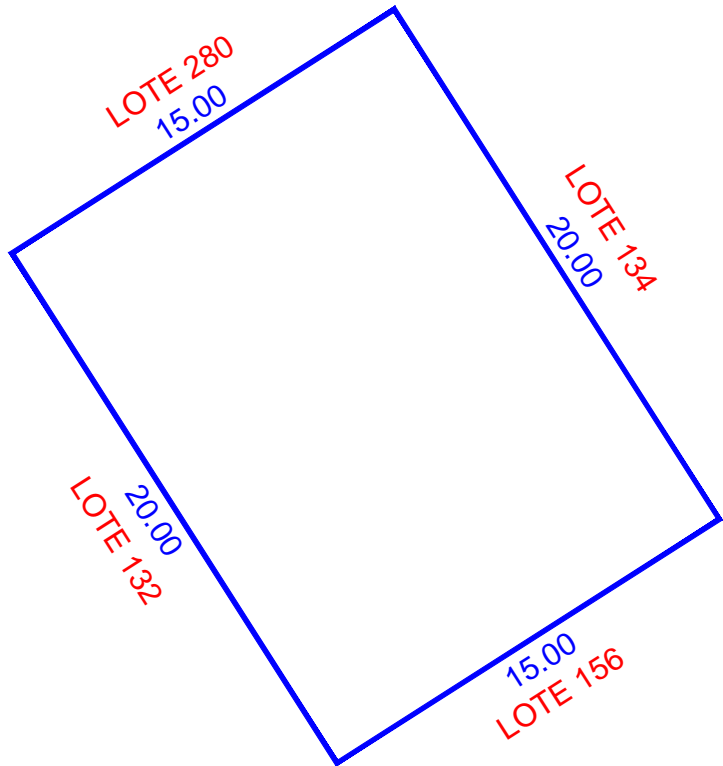
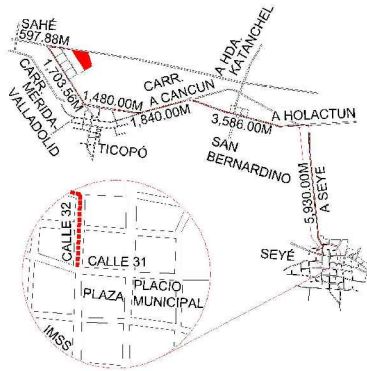
INSTITUTO DE SEGURIDAD JURÍDICA
PATRIMONIAL DE YUCATÁN
2018-2024

DIRECCION DE
CATASTRO

LOTE 133



LOCALIZACIÓN



ESCALA 1:250

NUM. CAT.	FINCA	TABLAJE	COLONIA	LOCALIDAD	MUNICIPIO	CLASE	USO	
-	N/A	5405	N/A	SEYE	SEYÉ	RUSTICO	SOLAR	
DIBUJÓ:				VALOR DE TERRENO				
				SUPERFICIE	VxHA		VALOR	
JORGE MAUEL CASTRO TEJERO IDC20-CT01				VALOR DE CONSTRUCCION				
				GRUPO	TIPO	Vxm2	SUP.(M2)	VALOR
PERITO VALUADOR:				REVISÓ:				\$
								\$
MERIDA, YUCATAN A 03 DE MARZO DE 2022				VALOR TOTAL DE CONSTRUCCIONES				\$
				VALOR CATASTRAL TOTAL				\$

CAE72G9aE;T0EG7NbdiceaI9ea8M8fwkda+YITrZzE;STL+HrY9Q;XVTMAn35n2JXWYKk02ioL2LHTFO1CH058k+YLutYvHdRfUTNW1890o9j8jve+h0mDjyG617gCKG813LPh73b+UjgnCvIyaa7xy10omTMk-vnrjyKJAIaHfscTVC2N6oNXFK+0R38T6oYppu;okyrwrluhs70mPT08TImvPp+u+MS2;AZZ;HS;J8n+Q=





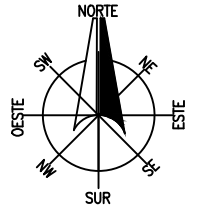
INSEJUPY

INSTITUTO DE SEGURIDAD JURÍDICA
PATRIMONIAL DE YUCATÁN

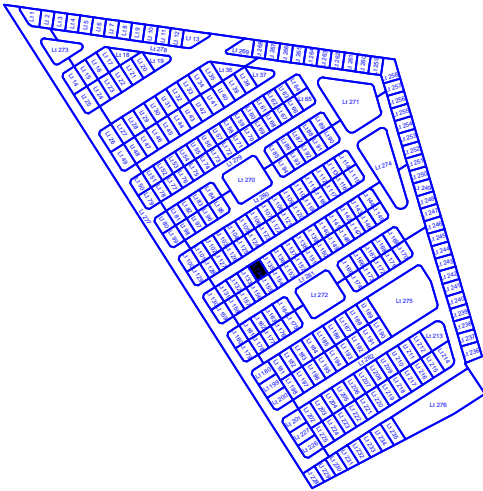
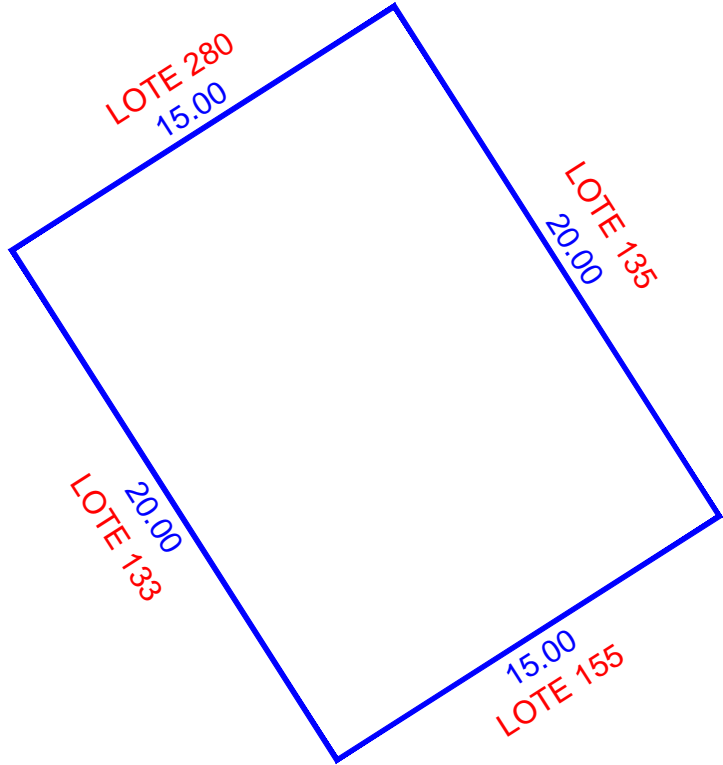
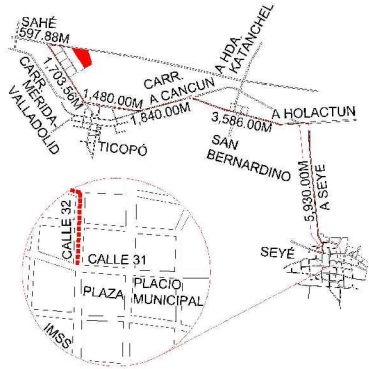
2018-2024

DIRECCION DE
CATASTRO

LOTE 134



LOCALIZACIÓN



ESCALA 1:250

NUM. CAT.	FINCA	TABLAJE	COLONIA	LOCALIDAD	MUNICIPIO	CLASE	USO	
-	N/A	5406	N/A	SEYE	SEYÉ	RUSTICO	SOLAR	
DIBUJÓ:				VALOR DE TERRENO				
				SUPERFICIE	VxHA		VALOR	
JORGE MAUEL CASTRO TEJERO IDC20-CT01				VALOR DE CONSTRUCCION				
				GRUPO	TIPO	Vxm2	SUP.(M2)	VALOR
PERITO VALUADOR:				REVISÓ:				
				VALOR TOTAL DE CONSTRUCCIONES				\$
MERIDA, YUCATAN A 03 DE MARZO DE 2022				VALOR CATASTRAL TOTAL				\$

CAE72G9aE;T0EG7Nbdicea1P6a6m8MfWkda+YITrZzE;STL+HrY9Q;XVTMAn35n2JXWYKk02ioL2LHFT01CH056k+YLut/YvHdRfUTNW1890o9j8jve+h0mDjyG6617gCKG6B3LPh73b+UjgnCvlysa7xyj0omTMk-vnrjyKJAJAbHfsc;TVC2N6oNFK+0R38T6o
 Yppu;okyrwrl;ulhs70m;Ptd8T;imvPp+u+MS2;AZZ;H5;J58n+Q==



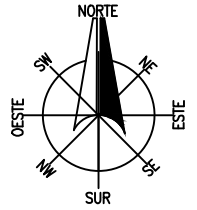


INSEJUPY

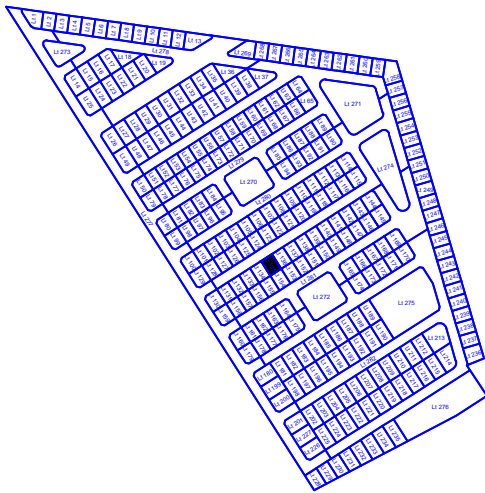
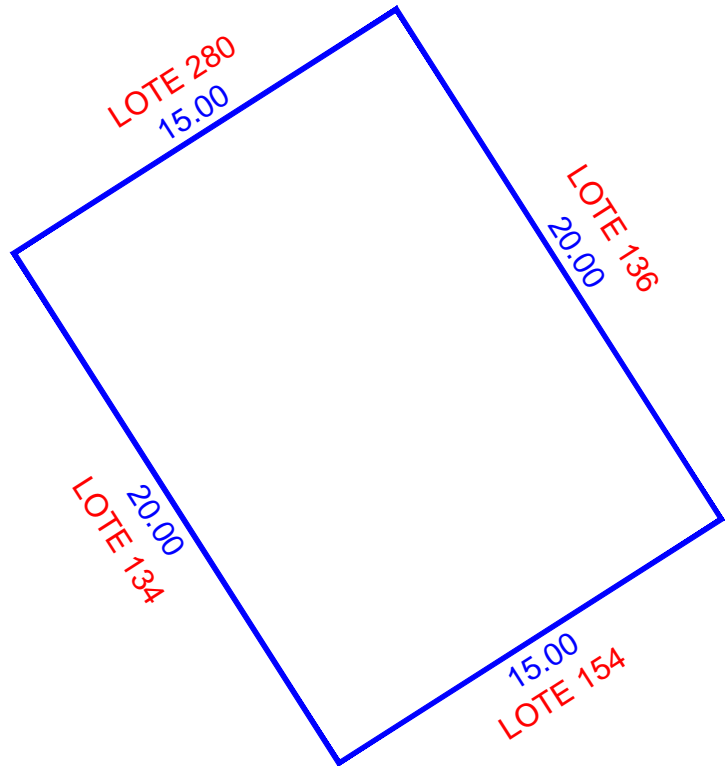
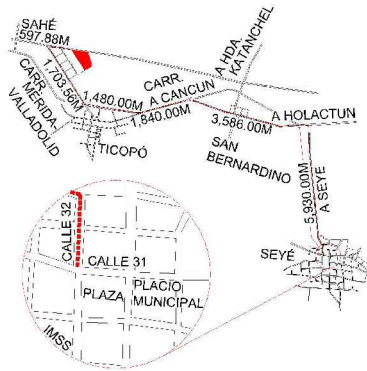
INSTITUTO DE SEGURIDAD JURÍDICA
PATRIMONIAL DE YUCATÁN
2018-2024

DIRECCION DE
CATASTRO

LOTE 135



LOCALIZACIÓN



ESCALA 1:250

NUM. CAT.	FINCA	TABLAJE	COLONIA	LOCALIDAD	MUNICIPIO	CLASE	USO	
-	N/A	5407	N/A	SEYE	SEYÉ	RUSTICO	SOLAR	
DIBUJÓ:				VALOR DE TERRENO				
				SUPERFICIE	VxHA		VALOR	
JORGE MAUEL CASTRO TEJERO IDC20-CT01				VALOR DE CONSTRUCCION				
				GRUPO	TIPO	Vxm2	SUP.(M2)	VALOR
PERITO VALUADOR:				REVISÓ:				
				VALOR TOTAL DE CONSTRUCCIONES				\$
MERIDA, YUCATAN A 03 DE MARZO DE 2022				VALOR CATASTRAL TOTAL				\$

CAFEZG0aC;T0EG7Nbd0caE1P6a0M8Fw0kda+YITrZzE;STL+HrY90;LlkaV9K0M+HwrN7hAvsVAZULm40F4B0C6MS2476JA;XHC6Fw0kK3;J186p0X4R105+r5F1w;JVRFS;FB1B;M27NKx6I;XV7M4n35n2;JXWYK002;0L2LHFT01CH056k+YLUt;Yv4DfR4U7NW1890;0p0j8jve+h0m0D;Y6617;gCKG6B3L;Pb;75h+UjgnCv1kysa;Xy10omTMk-vnr;Yk;AJABHfsc;TVC2N60NFK+0R38T6o;Ypp;tokyrvr;ulhs;70m;P108T;imv;Pp-uu+MS;2;AZZ;H5;J58n+Q==



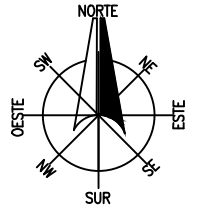


INSEJUPY

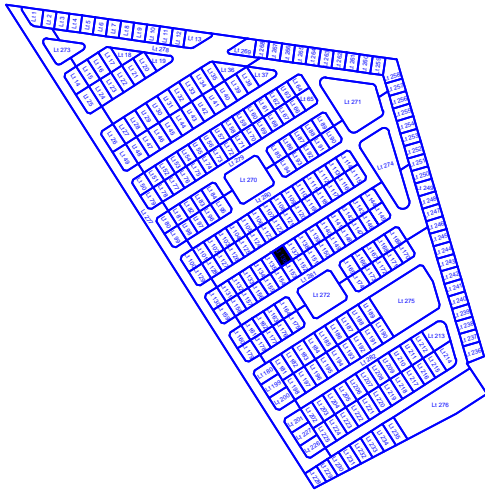
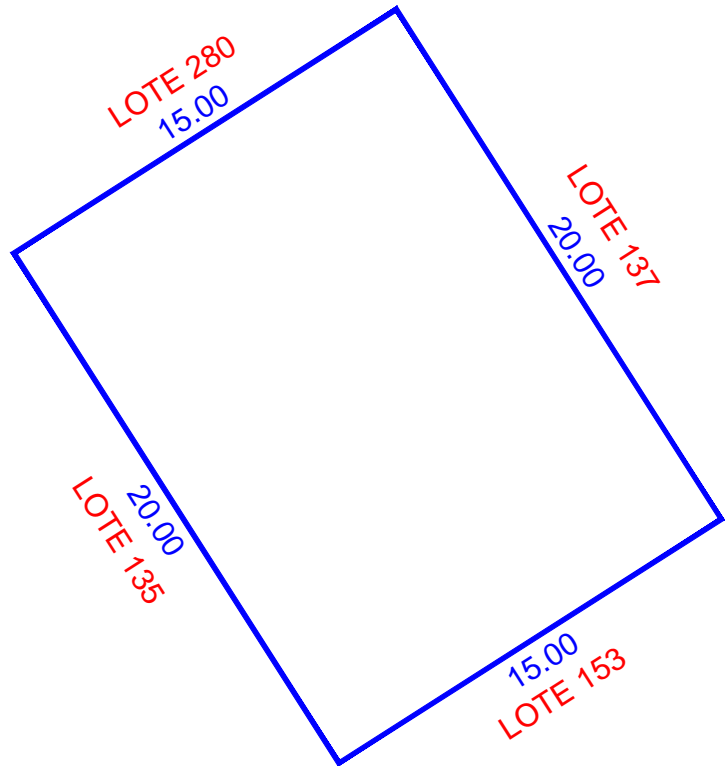
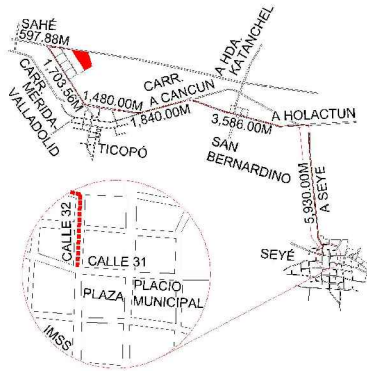
INSTITUTO DE SEGURIDAD JURÍDICA
PATRIMONIAL DE YUCATÁN
2018-2024

DIRECCION DE
CATASTRO

LOTE 136



LOCALIZACIÓN



ESCALA 1:250

NUM. CAT.	FINCA	TABLAJE	COLONIA	LOCALIDAD	MUNICIPIO	CLASE	USO	
-	N/A	5408	N/A	SEYE	SEYÉ	RUSTICO	SOLAR	
DIBUJÓ:				VALOR DE TERRENO				
				SUPERFICIE	VxHA		VALOR	
JORGE MAUEL CASTRO TEJERO IDC20-CT01				VALOR DE CONSTRUCCION				
				GRUPO	TIPO	Vxm2	SUP.(M2)	VALOR
PERITO VALUADOR:				REVISÓ:				
				VALOR TOTAL DE CONSTRUCCIONES				\$
MERIDA, YUCATAN A 03 DE MARZO DE 2022				VALOR CATASTRAL TOTAL				\$

CAE72G9aE;T0E7G7nbdicea1P6a6m8Mf6wika+YITrzE;STL+HrY9Q;XVTMAn35n2JXWYKk02ioL2LHFT01CH056k+YLut/YvHdRfUTNW1890qy8jve+h0mDjy6617gCKG6B3LPh75h+UjgnCvlysa7xy10omTMk-vnrjyKJAIAbHfscTVC2N6oNXFK+0R38T6o
 YppuJokyrwrluhs70mPT08TImvPp+u+MS2;AZZ;H5J8n+Q==



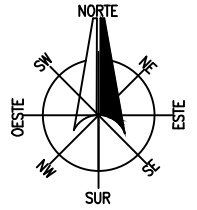


INSEJUPY

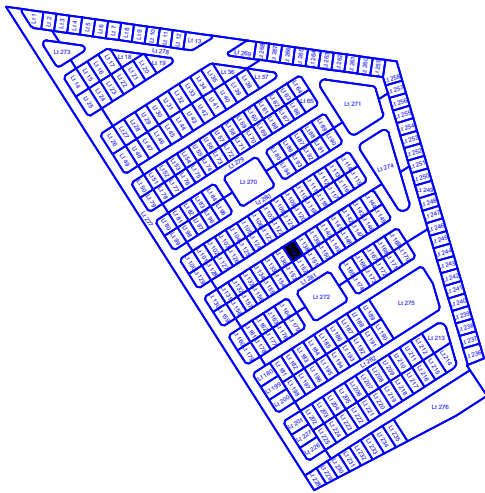
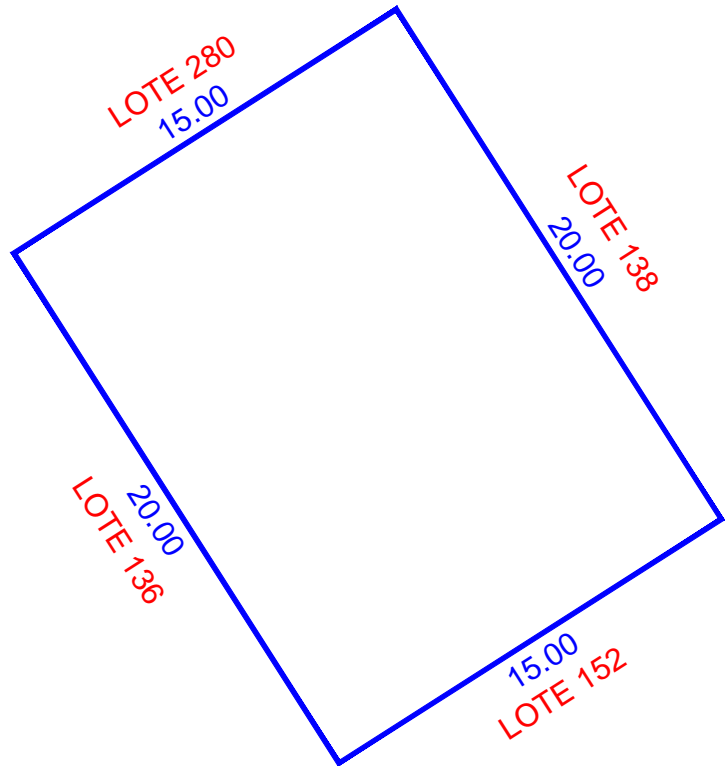
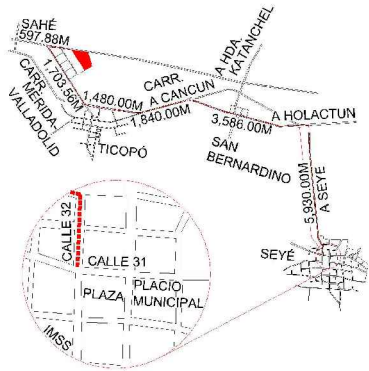
INSTITUTO DE SEGURIDAD JURIDICA
PATRIMONIAL DE YUCATAN
2018-2024

DIRECCION DE
CATASTRO

LOTE 137



LOCALIZACIÓN



ESCALA 1:250

NUM. CAT.	FINCA	TABLAJE	COLONIA	LOCALIDAD	MUNICIPIO	CLASE	USO	
-	N/A	5409	N/A	SEYE	SEYÉ	RUSTICO	SOLAR	
DIBUJÓ:				VALOR DE TERRENO				
				SUPERFICIE	VxHA		VALOR	
JORGE MAUEL CASTRO TEJERO IDC20-CT01				VALOR DE CONSTRUCCION				
				GRUPO	TIPO	Vxm2	SUP.(M2)	VALOR
PERITO VALUADOR:				REVISÓ:				
				VALOR TOTAL DE CONSTRUCCIONES				\$
MERIDA, YUCATAN A 03 DE MARZO DE 2022				VALOR CATASTRAL TOTAL				\$

CAFEZG0aC:TDIEG7Nbdiceat1P6a6m8MfWkida+YITrZzE:STL+HrY9Q:llkaV9K9M+HwrN7hAvsvAZULm40F4B6C6MS2476JA:HC6FwulK3:Jl86pX4Rt05+rsFw:JVRFS:FBjB-M27NKx6l
XVTM4n35n2JXWYKk02ioL2LVTFOICH056k+YLutYvHdRfUTNW1890qy8jve+h0mDjy6617gCKG6B3LPh73b+UjgncVlkyayxyl0omTMk-vnrjyKJAJAbHfsc:TVc2N6oNXFK+0R38T6o
YppuJokyrwrluhs70mPT08TImvPp+u+MS2:AZZ:HS:J58n+Q==



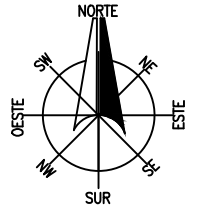


INSEJUPY

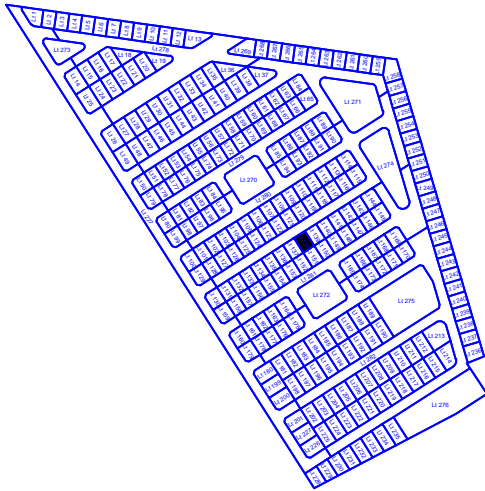
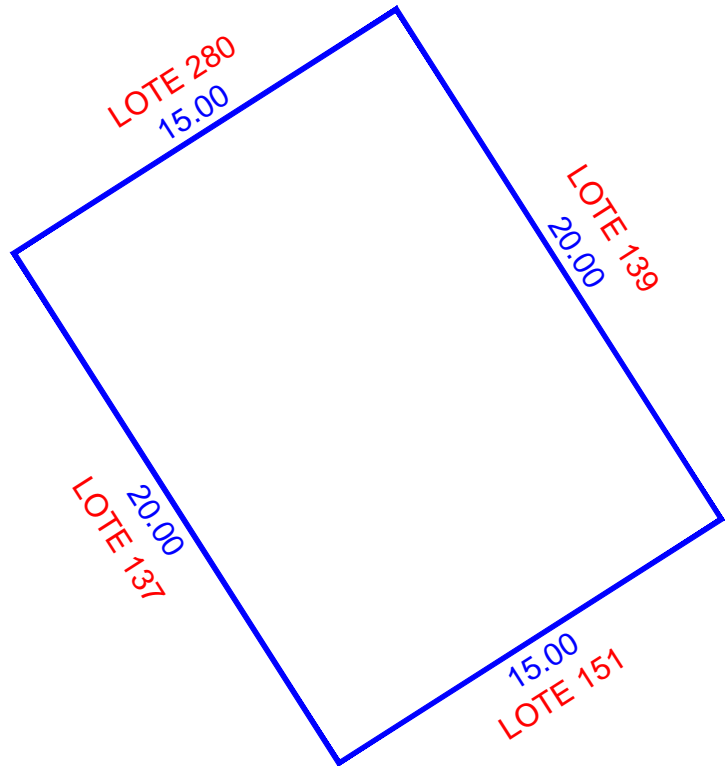
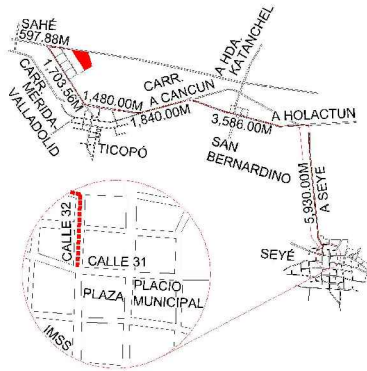
INSTITUTO DE SEGURIDAD JURÍDICA
PATRIMONIAL DE YUCATÁN
2018-2024

DIRECCION DE
CATASTRO

LOTE 138



LOCALIZACIÓN



ESCALA 1:250

NUM. CAT.	FINCA	TABLAJE	COLONIA	LOCALIDAD	MUNICIPIO	CLASE	USO	
-	N/A	5410	N/A	SEYE	SEYÉ	RUSTICO	SOLAR	
DIBUJÓ:				VALOR DE TERRENO				
				SUPERFICIE	VxHA		VALOR	
JORGE MAUEL CASTRO TEJERO IDC20-CT01				VALOR DE CONSTRUCCION				
				GRUPO	TIPO	Vxm2	SUP.(M2)	VALOR
PERITO VALUADOR:				REVISÓ:				
				VALOR TOTAL DE CONSTRUCCIONES				\$
MERIDA, YUCATAN A 03 DE MARZO DE 2022				VALOR CATASTRAL TOTAL				\$

CAEFG0aE;T0EG7Nbd0caE1P6a0m8MhWkda+YITrZzE;STL+HrY90;UC0DXnLlkaV9K9M+HwrN7hAvsVAZULm40F4B0C6MS2476JA;XHC6FwulK3;J86p0x4Rt05+rsEFlw;JVF8F5FB8M27NKx6I;XV7M4n35n2;JXWYKk02;0L2LFT01CH056k+YLUt;YvH0r8UJ;NW1890;0p;8j8e+h0m0D;Y6617;g;CKG683L;Pb;75h+Uj;gncVl;ysa;xy;10omT;Mk-vnr;ky;C;A;I;A;H;F;sc;T;VC;2;N6;0N;FK;0;R;38T;6a;Y;pu;toky;rvt;ulhs;70m;P;T08T;im;Pp-u+MS;2;AZZ;H5;J58n+Q==



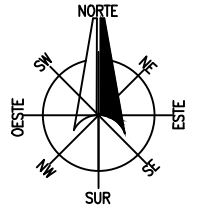


INSEJUPY

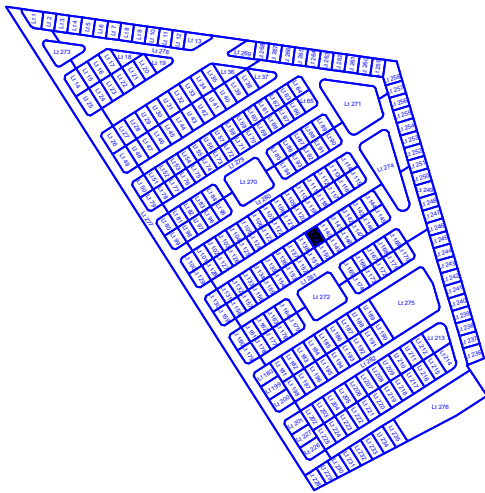
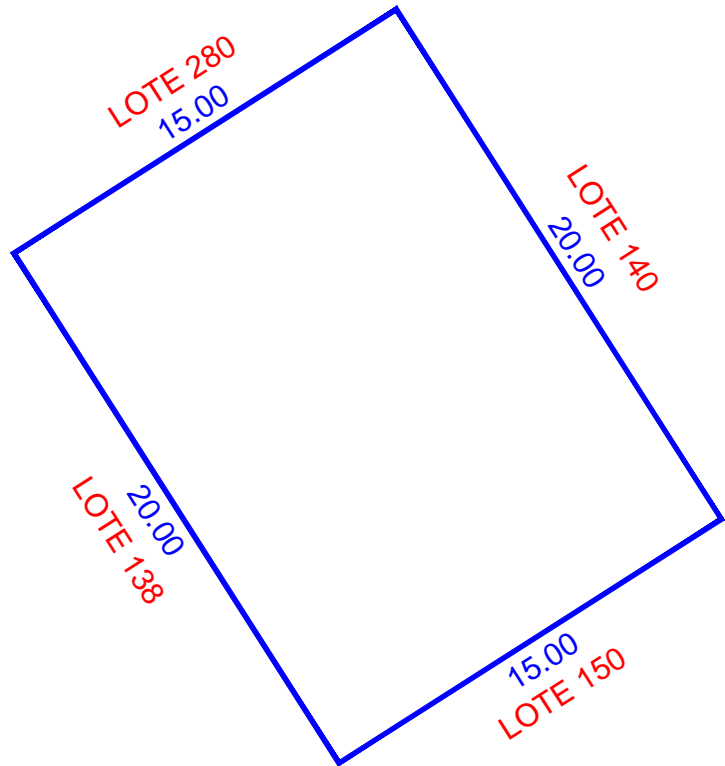
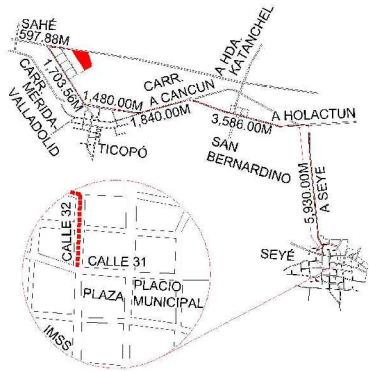
INSTITUTO DE SEGURIDAD JURÍDICA
PATRIMONIAL DE YUCATÁN
2018-2024

**DIRECCION DE
CATASTRO**

LOTE 139



LOCALIZACIÓN



ESCALA 1:250

NUM. CAT.	FINCA	TABLAJE	COLONIA	LOCALIDAD	MUNICIPIO	CLASE	USO	
-	N/A	5411	N/A	SEYE	SEYÉ	RUSTICO	SOLAR	
DIBUJÓ:				VALOR DE TERRENO				
				SUPERFICIE	VxHA		VALOR	
JORGE MAUEL CASTRO TEJERO IDC20-CT01				VALOR DE CONSTRUCCION				
				GRUPO	TIPO	Vxm2	SUP.(M2)	VALOR
PERITO VALUADOR:				REVISÓ:				
				VALOR TOTAL DE CONSTRUCCIONES				\$
MERIDA, YUCATAN A 03 DE MARZO DE 2022				VALOR CATASTRAL TOTAL				\$

CAE72G9aE;T0EG7Nbdicea1P6a6m8MfWkda+YITrZzE;STL+HrY9Q;UIC0DXnLlkaV9K9M+HwrN7hAvsvAZULm40F4B6C6MS2476JA;XHC6FwulK3;J186pX4Rt05+rsFw;JVRFS;FBIB;M27NKx6I;XV;TMAn35n2;JXWYKk02;oiL2LVT0I0CH056k+YLUt;YvHdRfUJ;NW1890;opj8jve+h0mDj;v6617;gCKG6B3L;Pb;75b+UjgnCvIkyaa7xyj0omTMk-vnrjyK;AJABHfsc;TVC2N6oNFK+0R38T6o;Yppu;tokyrvr;ulhs;70m;Ptd8T;imvPp+u+MS;2;AZZ;H5;J58n+Q==





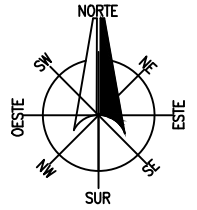
INSEJUPY

INSTITUTO DE SEGURIDAD JURÍDICA
PATRIMONIAL DE YUCATÁN

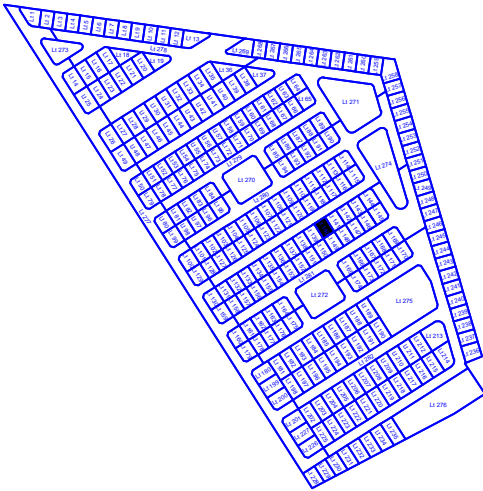
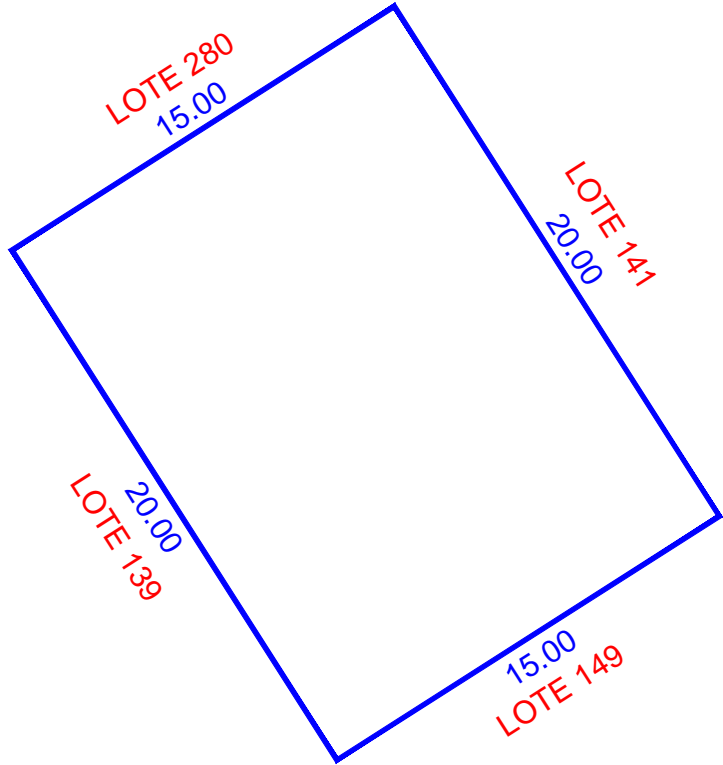
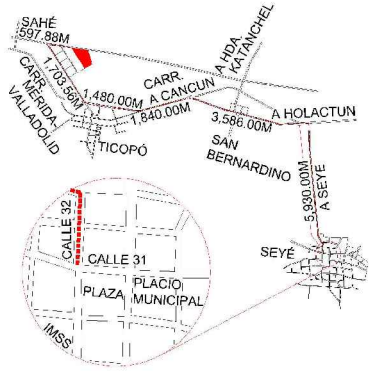
2018-2024

DIRECCION DE
CATASTRO

LOTE 140



LOCALIZACIÓN



ESCALA 1:250

NUM. CAT.	FINCA	TABLAJE	COLONIA	LOCALIDAD	MUNICIPIO	CLASE	USO	
-	N/A	5412	N/A	SEYE	SEYÉ	RUSTICO	SOLAR	
DIBUJÓ:				VALOR DE TERRENO				
				SUPERFICIE	VxHA		VALOR	
JORGE MAUEL CASTRO TEJERO IDC20-CT01				VALOR DE CONSTRUCCION				
				GRUPO	TIPO	Vxm2	SUP.(M2)	VALOR
PERITO VALUADOR:				REVISÓ:				
				VALOR TOTAL DE CONSTRUCCIONES				\$
MERIDA, YUCATAN A 03 DE MARZO DE 2022				VALOR CATASTRAL TOTAL				\$

CAFEZG0aE:TOEG7Nbdicea1P6a6m8Mf6wika+YITrzEz:STL+HrY9Q:llkaV9K4M+HwrN7hAvsvAZULm40F4B6C6MS2476JA.XHC6FwulK3.J186pX4Rt05+rsFkwJVRFSFBjB-M27NKx6I
XV7TM4n35n2JXWYKk02ioL2LVTFO1CH056Bk+YLUtYvHdRfUTNW1890qy8j8e+h0mDjyG617gCKG6B3LPh73b+UjgnCvlysaYxy10omTMk-vnrjyKJAJAbHfsc:TVc2N6oNXFK+0R3876o
YppuJokyrwrluhs70mPT08TImvPp+u+MSZ:AZZHSJ8n+Q==



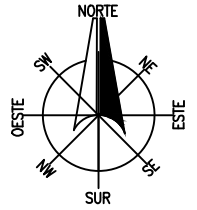


INSEJUPY

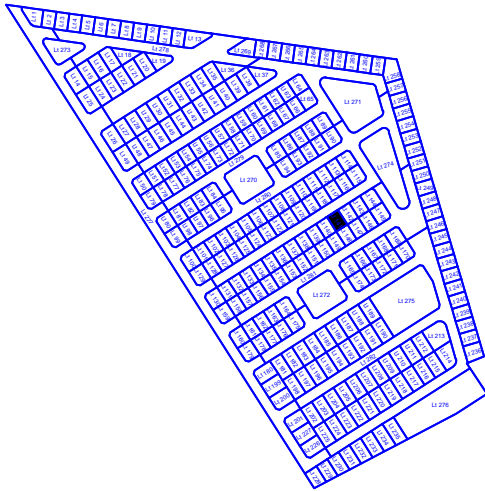
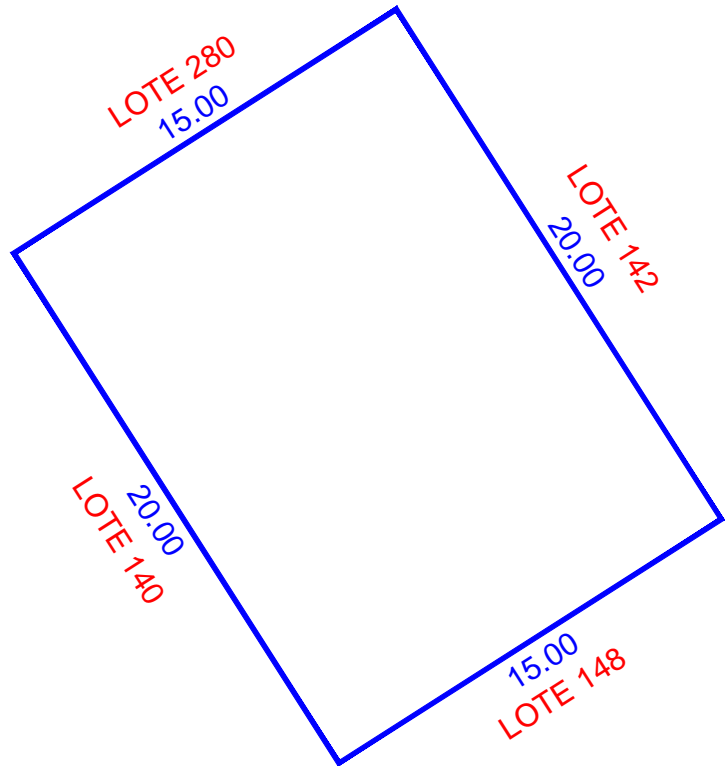
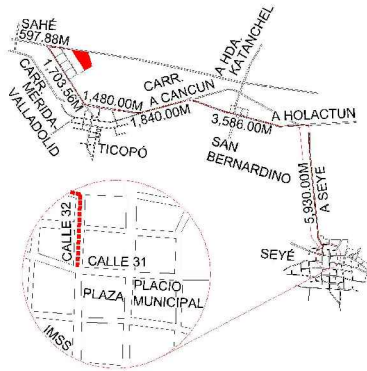
INSTITUTO DE SEGURIDAD JURÍDICA
PATRIMONIAL DE YUCATÁN
2018-2024

DIRECCION DE
CATASTRO

LOTE 141



LOCALIZACIÓN



ESCALA 1:250

NUM. CAT.	FINCA	TABLAJE	COLONIA	LOCALIDAD	MUNICIPIO	CLASE	USO	
-	N/A	5413	N/A	SEYE	SEYÉ	RUSTICO	SOLAR	
DIBUJÓ:				VALOR DE TERRENO				
				SUPERFICIE	VxHA		VALOR	
JORGE MAUEL CASTRO TEJERO IDC20-CT01				VALOR DE CONSTRUCCION				
				GRUPO	TIPO	Vxm2	SUP.(M2)	VALOR
PERITO VALUADOR:				REVISÓ:				
				VALOR TOTAL DE CONSTRUCCIONES				\$
MERIDA, YUCATAN A 03 DE MARZO DE 2022				VALOR CATASTRAL TOTAL				\$

CAFEZG0aC;T0EG7Nbd0caE1P6a0M8Fw0kda+YITrZzE;STL+HrY90;UC0DXnLlkaV9K9M+HwrN7hAvsVAZULm40F4B0C6MS2476JA;XHC6FwulK3;J186pX4Rt05+rsFw;JVRFS;FBIB;M27NKx6I;XV;TMAn35n2;JXWYKk02;0iL2LVT0I0CH056k+YLUt;YvH0rRUT;NW1890;0p;8j8e+h0m0D;Y6617;g;CKG6B;3L;Pb;75b+U;g;ncV;lysa;xy;10om;TMk-vnr;ky;C;A;I;A;H;F;sc;T;VC;2;N6;0N;K;F;C;0;R;38;T;6a;Y;pu;toky;rvt;ulhs;70m;P;T;08;T;im;P;P;+u+MS;2;AZ;Z;H;5;8n+Q=





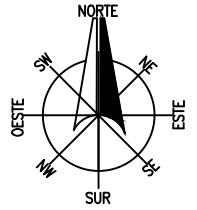
INSEJUPY

INSTITUTO DE SEGURIDAD JURÍDICA
PATRIMONIAL DE YUCATÁN

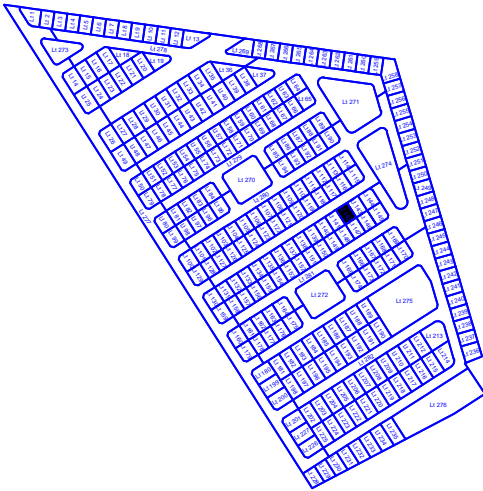
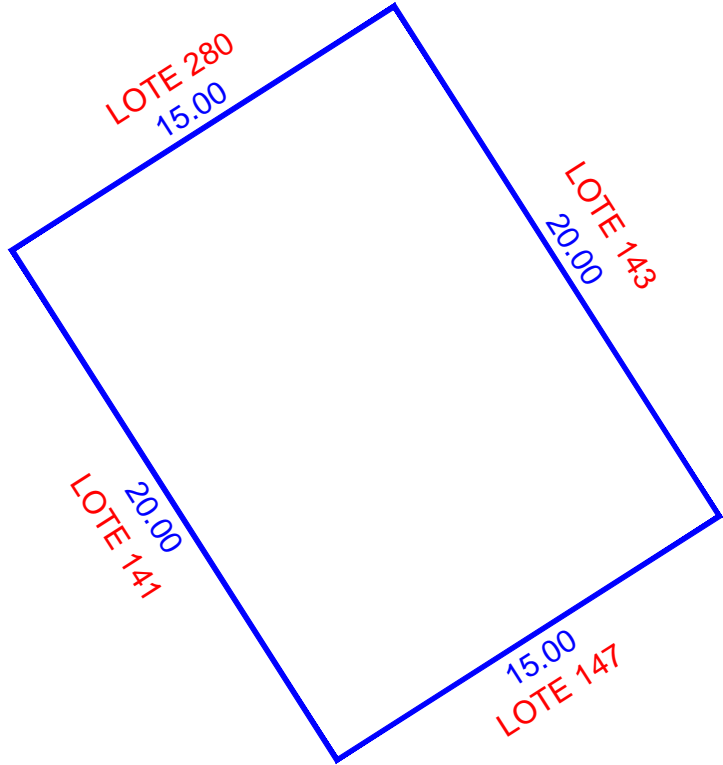
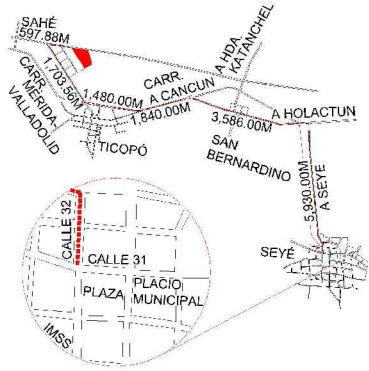
2018-2024

DIRECCION DE
CATASTRO

LOTE 142



LOCALIZACIÓN



ESCALA 1:250

NUM. CAT.	FINCA	TABLAJE	COLONIA	LOCALIDAD	MUNICIPIO	CLASE	USO
-	N/A	5414	N/A	SEYE	SEYÉ	RUSTICO	SOLAR
DIBUJÓ:				VALOR DE TERRENO			
				SUPERFICIE	VxHA		VALOR
JORGE MAUEL CASTRO TEJERO IDC20-CT01				00-03-00.00 ha		\$	
PERITO VALUADOR:				VALOR DE CONSTRUCCION			
				GRUPO	TIPO	Vxm2	SUP.(M2)
REVISÓ:							\$
							\$
MERIDA, YUCATAN A 03 DE MARZO DE 2022							\$
							\$
				VALOR TOTAL DE CONSTRUCCIONES		\$	
				VALOR CATASTRAL TOTAL		\$	

CAFEZG0aE;T0EG7Nbd0caE1P6a0M8Fw0kda+YITrZzE;STL+HrY90;UCD0XnLlkaV9K4M+HwrN7hAvsvAZULm40F4B0C6MS2476JA;XHC6FwulK3;J186pX4Rt05+r5Fw;JVRFS;FBIB;M27NKx6I;XV;TM4n35n2;JXWYKk02;0L2LHFT0I0CH056k+YLut;YvH0r8UJ;NW1830;0p;8j8e+h0m0D;Y6617;g;CKG6B;3L;Pb;75b+U;g;ncV;ly;ay;xy;10om;TMk;vnr;ky;C;AJ;A;H;F;sc;T;VC;2;N6;0N;FK;0;R;38;T;6a;Y;pu;toky;rvt;ulhs;70m;P;T08;T;im;Pp;+u;MS;2;AZ;Z;H;5;8n;+0=





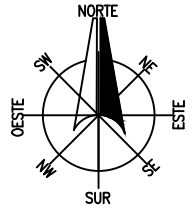
INSEJUPY

INSTITUTO DE SEGURIDAD JURÍDICA
PATRIMONIAL DE YUCATÁN

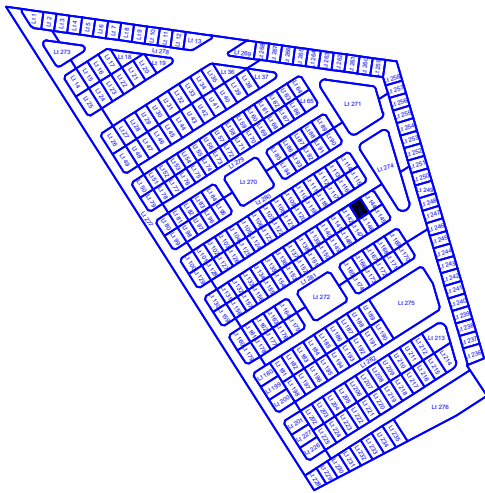
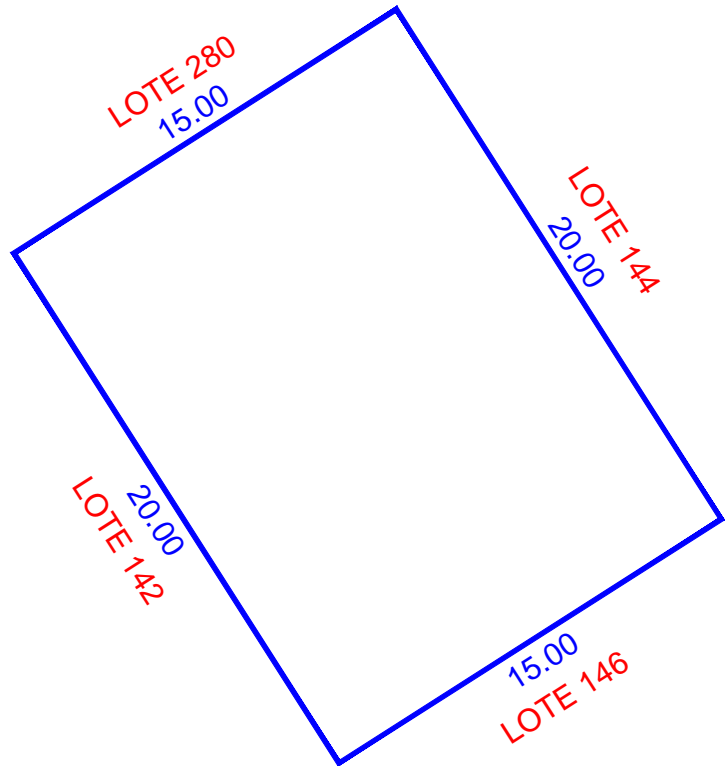
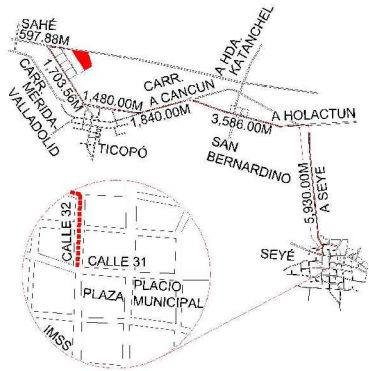
2018-2024

DIRECCION DE
CATASTRO

LOTE 143



LOCALIZACIÓN



ESCALA 1:250

NUM. CAT.	FINCA	TABLAJE	COLONIA	LOCALIDAD	MUNICIPIO	CLASE	USO	
-	N/A	5415	N/A	SEYE	SEYÉ	RUSTICO	SOLAR	
DIBUJÓ:				VALOR DE TERRENO				
				SUPERFICIE	VxHA		VALOR	
JORGE MAUEL CASTRO TEJERO IDC20-CT01				VALOR DE CONSTRUCCION				
				GRUPO	TIPO	Vxm2	SUP.(M2)	VALOR
PERITO VALUADOR:				REVISÓ:				
				VALOR TOTAL DE CONSTRUCCIONES				\$
MERIDA, YUCATAN A 03 DE MARZO DE 2022				VALOR CATASTRAL TOTAL				\$

CAEFG0aE;T0EG7NbdiceatI9ea0m8MfWkida+YITrZzE;STL+HrY90;UCD0XnLlkaV9K9M+HwrN7hAvsvAZULm40F4B0C6MS2476JA;XHC6FwulK3;J86p0x4Rt05+rsEFlw;JVF8F5FBIB;M27NKx6I
 XvTMAn35n2;JXWYKk02;0iL2LHFT0I0CH056k+YLUt;YvH0r8UJ;NW1890;0p;8j8e+h0m0D;Y6617;gCKG683L;Pb;73b+UjgnCvIkyay;Xy;10omTMk-vnr;ky;C;AJ;A;H;F;sc;T;VC;2;N6;0NFK+0;R38T6o
 Ypp;tokyrvr;ulhs;70m;P;T08T;im;Pp-uu+MS;2;AZZ;H5;J58n+Q==





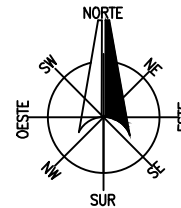
INSEJUPY

INSTITUTO DE SEGURIDAD JURÍDICA PATRIMONIAL DE YUCATÁN

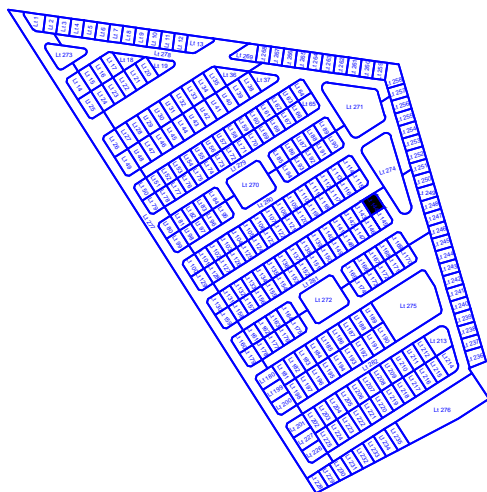
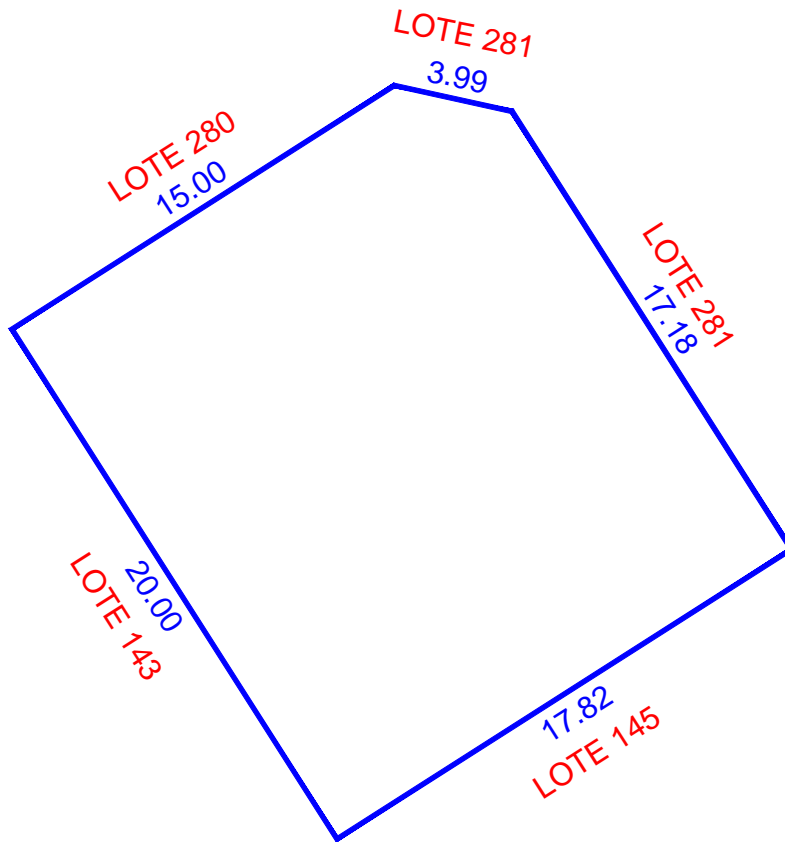
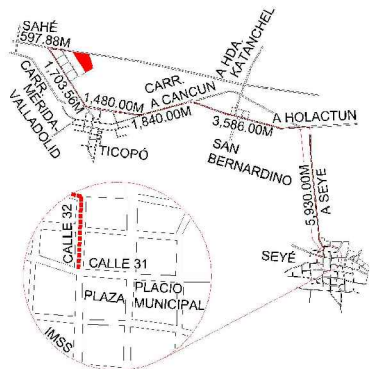
2018-2024

DIRECCION DE CATASTRO

LOTE 144



LOCALIZACIÓN



ESCALA 1:250

NUM. CAT.	FINCA	TABLAJE	COLONIA	LOCALIDAD	MUNICIPIO	CLASE	USO	
-	N/A	5416	N/A	SEYE	SEYÉ	RUSTICO	SOLAR	
DIBUJÓ:				VALOR DE TERRENO				
				SUPERFICIE	VxHA		VALOR	
JORGE MAUEL CASTRO TEJERO IDC20-CT01				VALOR DE CONSTRUCCION				
				GRUPO	TIPO	Vxm2	SUP.(M2)	VALOR
PERITO VALUADOR:				REVISÓ:				\$
								\$
MERIDA, YUCATAN A 03 DE MARZO DE 2022				VALOR TOTAL DE CONSTRUCCIONES				\$
				VALOR CATASTRAL TOTAL				\$

CAFEZG0aE;T0E;G7Nbd;deat;Ipa;am;B;H;w;id;+;Y;T;re;Z;S;T;L;+;H;Y;9;0; X;V;T;M;an;3;5;2;J;X;W;K;K;0;2;0;L;L;V;T;O;I;C;H;0;6;8;K;+;Y;L;U;T;Y;v;H;0;R;f;U;T;N;W;1;8;9;0;0;g;B;J;8;e;+;m;0;D;J;G;6;8;3;L;P;6;7;5;+;U;g;n;C;v;I;K;A;Y;X;Y;I;0;0;M;T;M;K;+;v;n;Y;K;U;A;I;A;I;A;H;F;e;S;C;T;C;V;C;2;N;6;0;N;X;F;K;+;0;R;3;8;T;6;0; Y;P;u;L;0;K;Y;v;T;U;H;S;7;0;M;P;T;0;8;T;I;M;X;P;+;u;+;M;S;2;+;Z;Z;H;S;J;8;+;0;=





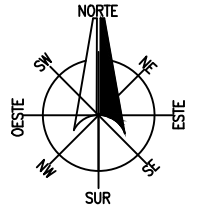
INSEJUPY

INSTITUTO DE SEGURIDAD JURÍDICA
PATRIMONIAL DE YUCATÁN

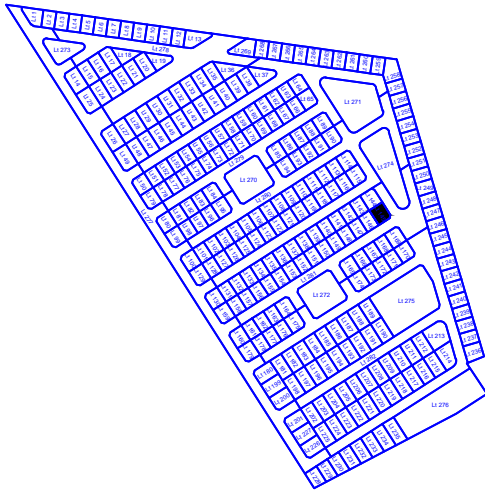
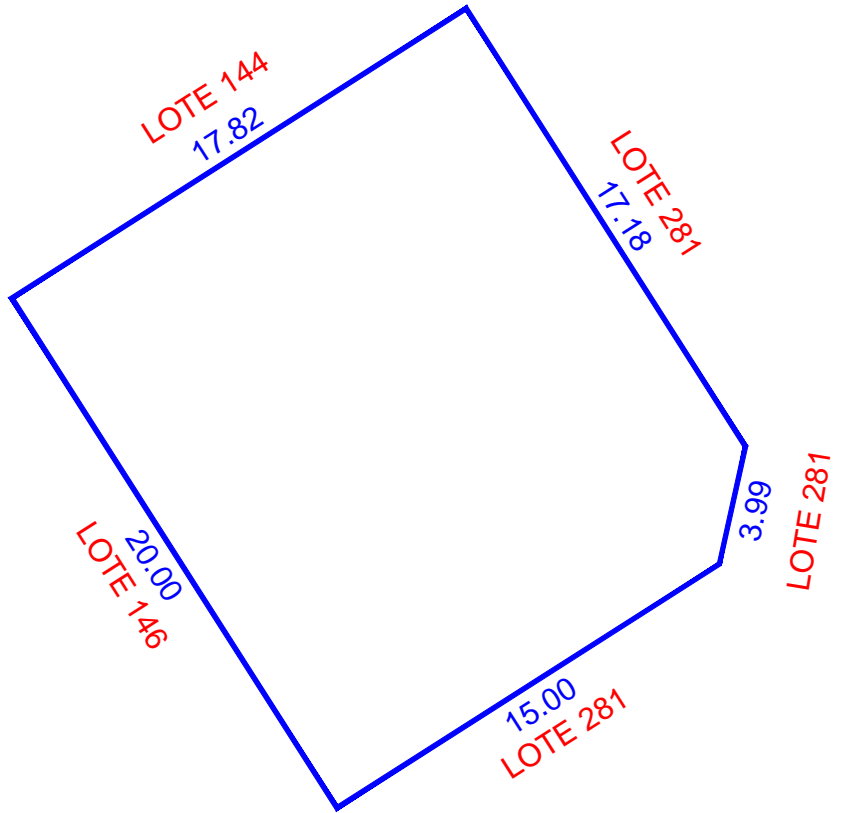
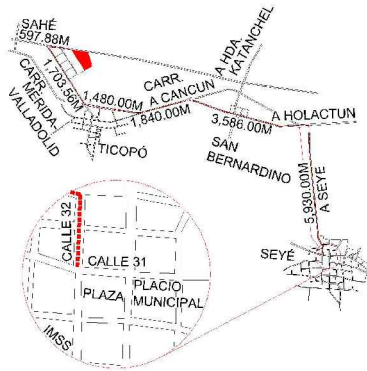
2018-2024

DIRECCION DE
CATASTRO

LOTE 145



LOCALIZACIÓN



ESCALA 1:250

NUM. CAT.	FINCA	TABLAJE	COLONIA	LOCALIDAD	MUNICIPIO	CLASE	USO	
-	N/A	5417	N/A	SEYE	SEYÉ	RUSTICO	SOLAR	
DIBUJÓ:				VALOR DE TERRENO				
				SUPERFICIE	VxHA		VALOR	
JORGE MAUEL CASTRO TEJERO IDC20-CT01				VALOR DE CONSTRUCCION				
				GRUPO	TIPO	Vxm2	SUP.(M2)	VALOR
PERITO VALUADOR:				REVISÓ:				
				VALOR TOTAL DE CONSTRUCCIONES				\$
MERIDA, YUCATAN A 03 DE MARZO DE 2022				VALOR CATASTRAL TOTAL				\$

CAEFG0aE:TOEG7nbdiceaI9eaam8Mfivkda+YITrZzE:STL+HrY90:UCD0XnI, lkaV9K4M+HwrN7hAvsaAZULm40F4B0C6MS2476JA XHC6FmUk3, J186pX4R105+rsEFlw, DVF8F5FB8BMM7NKX6I
 XVTM4n35n2JXWYKk02ioL2LHFT01CH056k+YLut YvHdRfUTjW1890qy8jve+h0mDjyG617gCKG683LPh73h+UjgnCvlysaYxy10omTMk-vnrjykJAJA8F8ctVC2260NFK+0R38T6o
 YppuJokyrwrluhs70mPT08TImvPp+u+MS2:AZZHSJ8n+Q==



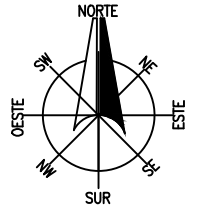


INSEJUPY

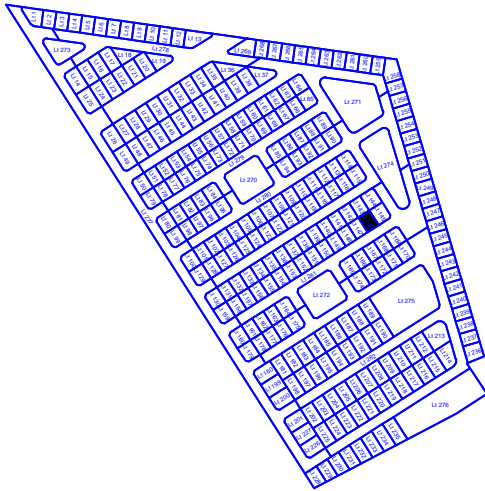
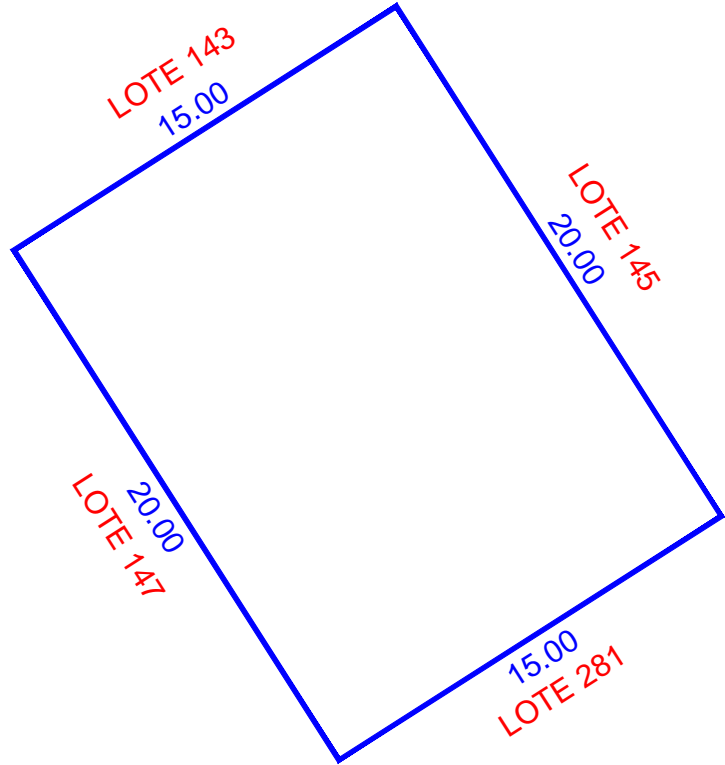
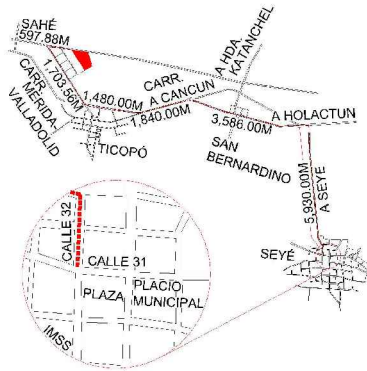
INSTITUTO DE SEGURIDAD JURÍDICA
PATRIMONIAL DE YUCATÁN
2018-2024

DIRECCION DE
CATASTRO

LOTE 146



LOCALIZACIÓN



ESCALA 1:250

NUM. CAT.	FINCA	TABLAJE	COLONIA	LOCALIDAD	MUNICIPIO	CLASE	USO	
-	N/A	5418	N/A	SEYE	SEYÉ	RUSTICO	SOLAR	
DIBUJÓ:				VALOR DE TERRENO				
				SUPERFICIE	VxHA		VALOR	
JORGE MAUEL CASTRO TEJERO IDC20-CT01				VALOR DE CONSTRUCCION				
				GRUPO	TIPO	VxM2	SUP. (M2)	VALOR
PERITO VALUADOR:				REVISÓ:				
				VALOR TOTAL DE CONSTRUCCIONES				\$
MERIDA, YUCATAN A 03 DE MARZO DE 2022				VALOR CATASTRAL TOTAL				\$

CAE72G0aC;T0E7G7nbdiceat19ea0m8Mfivkida+YITrzef;STL;vHrY90;UIC0DXnLlkaV9K9M+HvcrN7hAvsvAZULm40F4B0C6MS2476JA;XHC6FwulK3;J186pX4Rt05+rsFw;JVRFS;FBIB;M27NKx6I
 XvTMAn35n2;JXWYKk02;oiL2LVT0I0CH056k+YLut;YvH0rRUT;NW1890;opj8jve+h0m0D;Y6617;gCKG6B3L;Pb;75h+UjgncVlkyay;xyi0omTMk;vnr;ky;AJA;IAbHfsc;TVC2460;NFKC+0R38T6o
 Yppu;tokyrvr;ulhs;70m;Ptd8T;imv;Pp;uu+MS;2;AZ2;H5;J58n+Q==



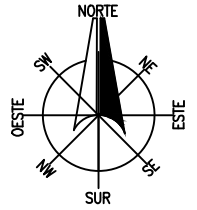


INSEJUPY

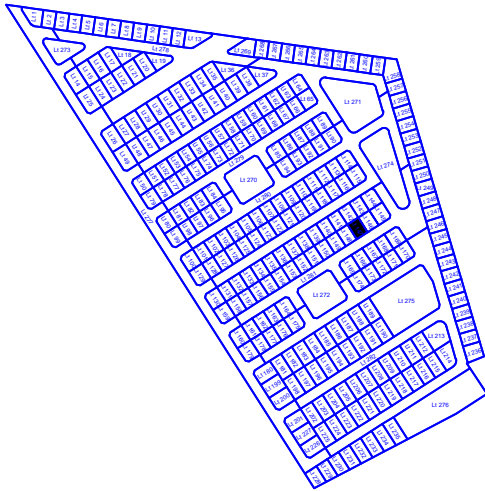
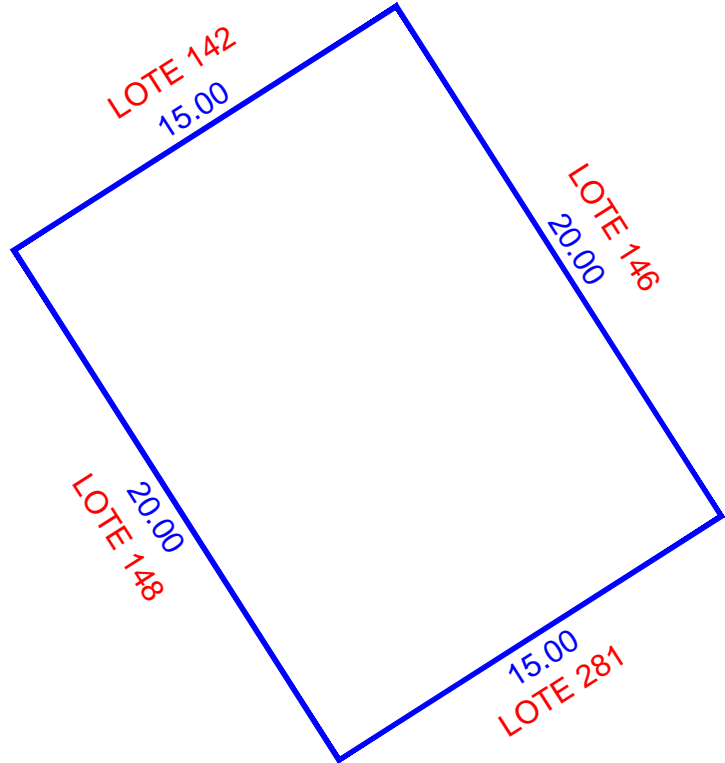
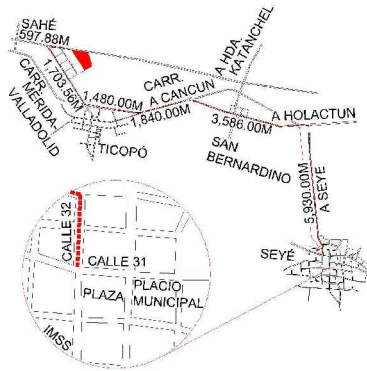
INSTITUTO DE SEGURIDAD JURÍDICA
PATRIMONIAL DE YUCATÁN
2018-2024

DIRECCION DE
CATASTRO

LOTE 147



LOCALIZACIÓN



ESCALA 1:250

NUM. CAT.	FINCA	TABLAJE	COLONIA	LOCALIDAD	MUNICIPIO	CLASE	USO	
-	N/A	5419	N/A	SEYE	SEYÉ	RUSTICO	SOLAR	
DIBUJÓ:				VALOR DE TERRENO				
				SUPERFICIE	VxHA		VALOR	
JORGE MAUEL CASTRO TEJERO IDC20-CT01				VALOR DE CONSTRUCCION				
				GRUPO	TIPO	Vxm2	SUP.(M2)	VALOR
PERITO VALUADOR:				REVISÓ:				\$
								\$
MERIDA, YUCATAN A 03 DE MARZO DE 2022				VALOR TOTAL DE CONSTRUCCIONES				\$
				VALOR CATASTRAL TOTAL				\$

CAE72G9aE;T0EG7Nbdicea1P6a6m8MfWkda+YITrZzE;STL+HrY9Q;llkaV9K9M+HwrN7hAvsvAZULm40F4B6C6MS2476JA;XHC6FwulK3;J186pX4Rt05+rsEfw;JVRFS;FBIB;M27NKx6I
 XVTM4n35n2;JXWYKk02;0iL2LHFT01CH056k+YLUt;YvHdRfUJ;NW1890;0p;8j8e+h0mDj;V6617;g;CKG6B;3L;Pb;75h+Uj;gncV;lysa;xy;10omTMk;vnr;ky;C;A;I;A;H;F;sc;T;VC;2;N6;0N;K;F;C;0;R;38;T;6a
 Yppu;tokyrvr;ulhs;70m;P;T;08;T;im;Pp;+u+MS;2;AZ;Z;H;5;8n+Q==



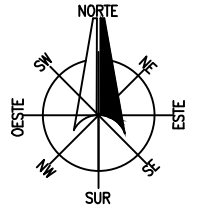


INSEJUPY

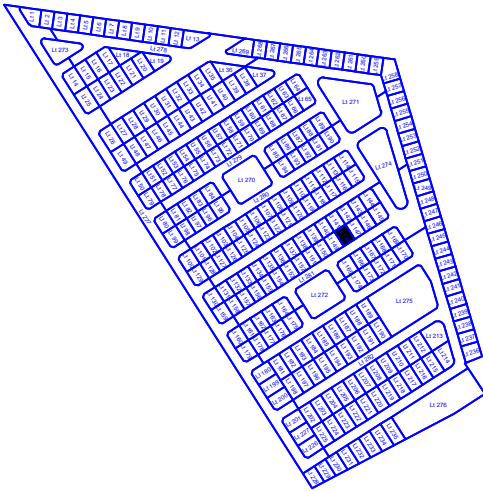
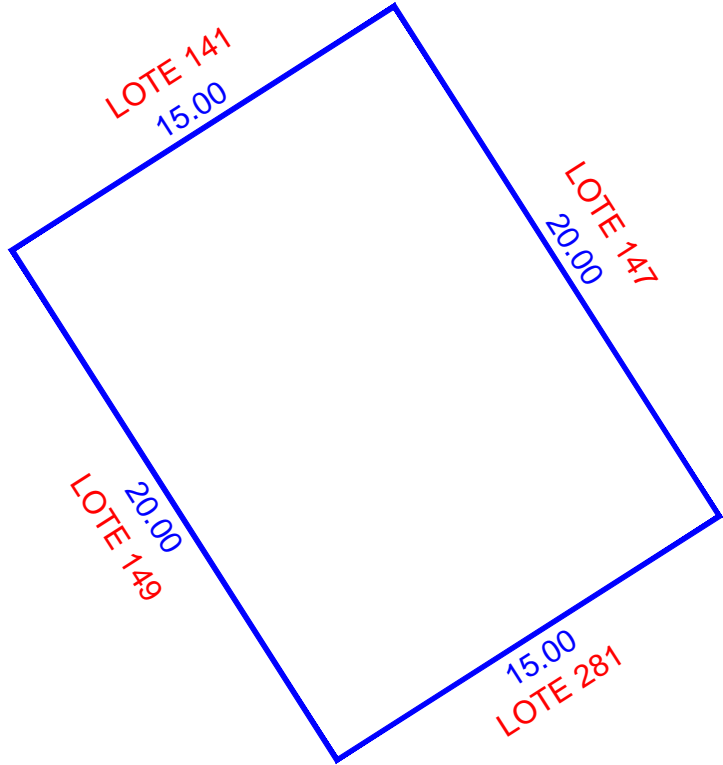
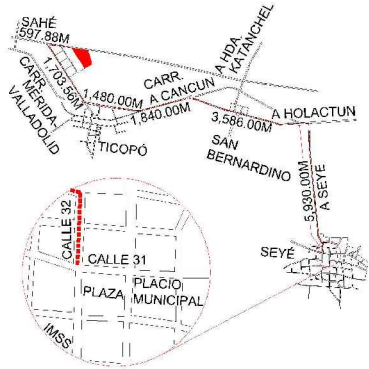
INSTITUTO DE SEGURIDAD JURÍDICA
PATRIMONIAL DE YUCATÁN
2018-2024

DIRECCION DE
CATASTRO

LOTE 148



LOCALIZACIÓN



ESCALA 1:250

NUM. CAT.	FINCA	TABLAJE	COLONIA	LOCALIDAD	MUNICIPIO	CLASE	USO	
-	N/A	5420	N/A	SEYE	SEYÉ	RUSTICO	SOLAR	
DIBUJÓ:				VALOR DE TERRENO				
				SUPERFICIE	VxHA		VALOR	
JORGE MAUEL CASTRO TEJERO IDC20-CT01				VALOR DE CONSTRUCCION				
				GRUPO	TIPO	Vxm2	SUP.(M2)	VALOR
PERITO VALUADOR:				REVISÓ:				
				VALOR TOTAL DE CONSTRUCCIONES				\$
MERIDA, YUCATAN A 03 DE MARZO DE 2022				VALOR CATASTRAL TOTAL				\$

CAFEZG0aE:TDIEG7NbdiceaI9eaam8MfWkida+YITrzEz:STL+HrY9Q:llkaV9K9M+HwrN7hAvsvAZULm40F4B6C6MS2476JA XHC6fWuLk3JIB6pX4Rt05+rSfW:JVRFSFBPMMZ7NKx6I
XVTMAn35n2JXWYKk02ioL2LVTFOICH056k+YLutYvHdRfUTNW1890qy8jve+h0mDjyG617gCKG6B3LPh75h+UjgnCvlysaYxyloomTMk-vnrjyKJAJAbHfsc:TVc2N6oNFK+0R38T6o
YppuJokyrwrluhs70mPT08TImvPp+u+MSZ:AZZHSJ8n+Q==



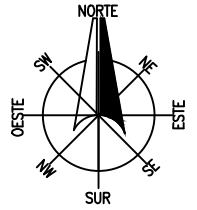


INSEJUPY

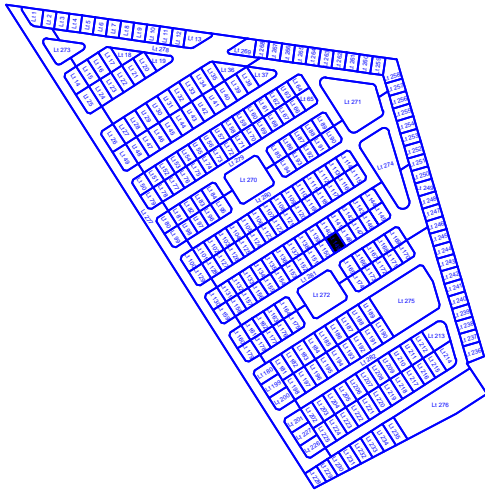
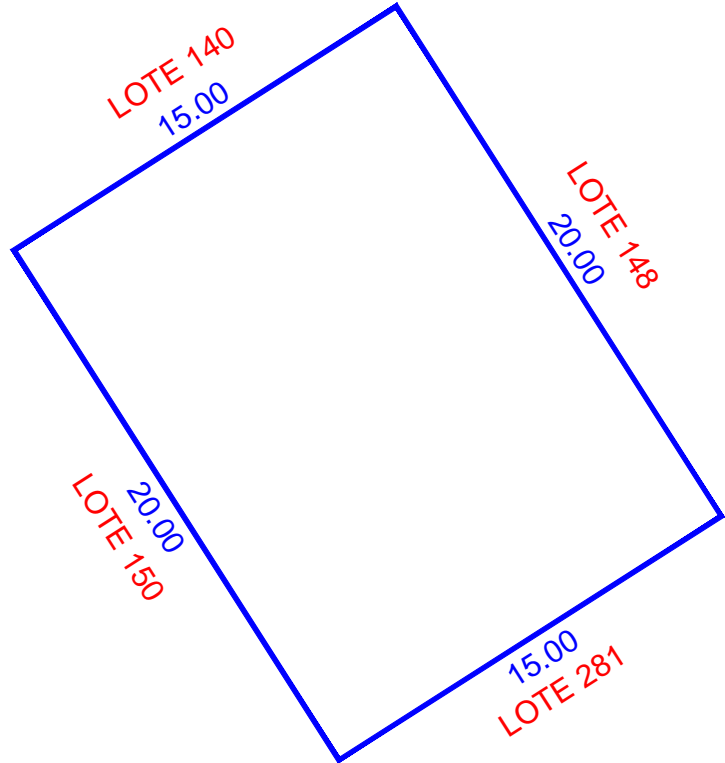
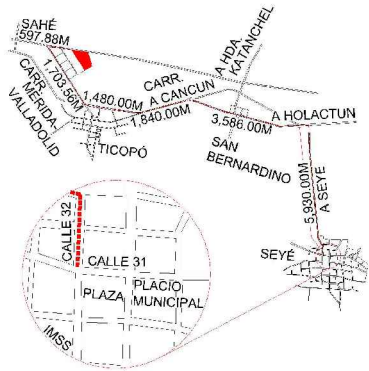
INSTITUTO DE SEGURIDAD JURÍDICA
PATRIMONIAL DE YUCATÁN
2018-2024

DIRECCION DE
CATASTRO

LOTE 149



LOCALIZACIÓN



ESCALA 1:250

NUM. CAT.	FINCA	TABLAJE	COLONIA	LOCALIDAD	MUNICIPIO	CLASE	USO	
-	N/A	5421	N/A	SEYE	SEYÉ	RUSTICO	SOLAR	
DIBUJÓ:				VALOR DE TERRENO				
				SUPERFICIE	VxHA		VALOR	
JORGE MAUEL CASTRO TEJERO IDC20-CT01				VALOR DE CONSTRUCCION				
				GRUPO	TIPO	Vxm2	SUP.(M2)	VALOR
PERITO VALUADOR:				REVISÓ:				
				VALOR TOTAL DE CONSTRUCCIONES				\$
MERIDA, YUCATAN A 03 DE MARZO DE 2022				VALOR CATASTRAL TOTAL				\$

CAE72G9aE;T0E7G7nbdicea1P6a6m8Mf6wika+YITrZzE;STL+HrY9Q;IUC0DXnLlkaV9K4M+HwrN7hAvsvAZULm40F4B6C6MS2476JA;XHC6FwulK3;J186pX4Rt05+rsFw;JVRFS;FBIB;M27NKx6I;XVTM4n35n2;JXWYKk02;oiL2LVT0I0CH056k+YLUt;YvHdRfUJ;NW1890;opj8jve+h0mDj;v6617;gCKG6B3L;Pb;75b+UjgnCvIkyayxyl0omTMk-vnrjyK;AJABHfsc;TVC2N60NFK+0R38T6o;Yppu;tokyrvr;ulhs;70m;Ptd8T;imvPp+u+MS;2;AZ2;H5;J58n+Q==





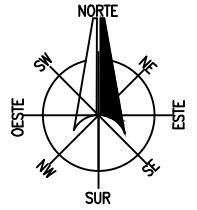
INSEJUPY

INSTITUTO DE SEGURIDAD JURÍDICA
PATRIMONIAL DE YUCATÁN

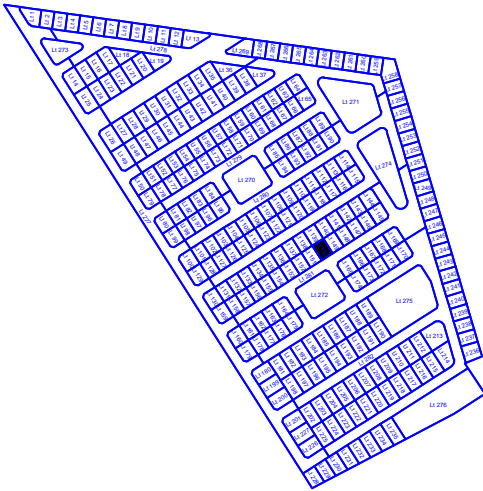
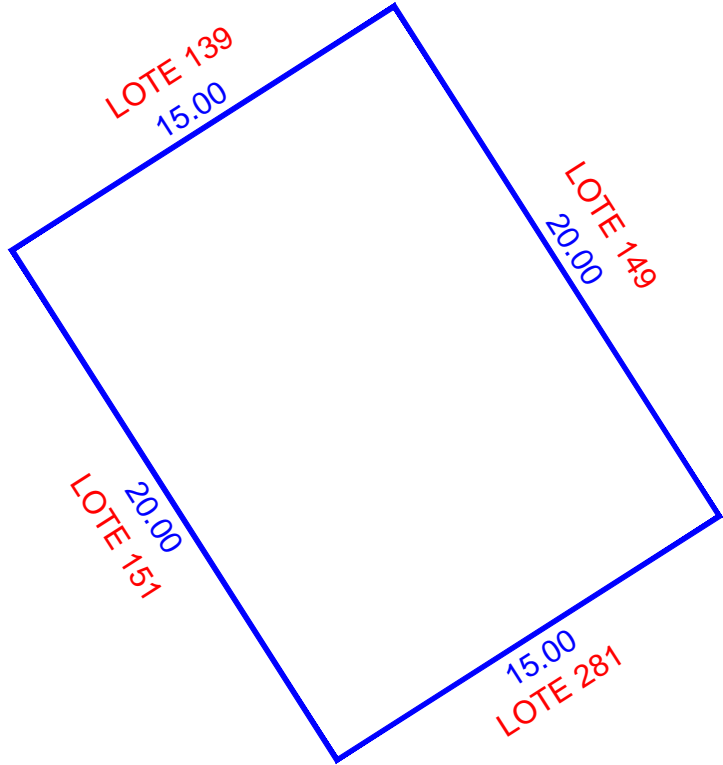
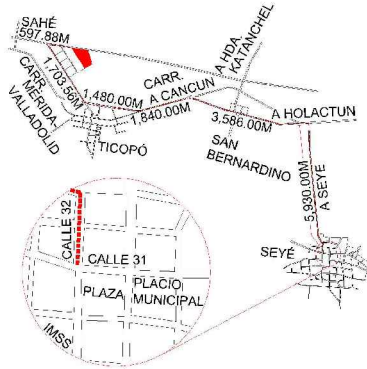
2018-2024

DIRECCION DE
CATASTRO

LOTE 150



LOCALIZACIÓN



ESCALA 1:250

NUM. CAT.	FINCA	TABLAJE	COLONIA	LOCALIDAD	MUNICIPIO	CLASE	USO	
-	N/A	5422	N/A	SEYE	SEYÉ	RUSTICO	SOLAR	
DIBUJÓ:				VALOR DE TERRENO				
				SUPERFICIE	VxHA		VALOR	
JORGE MAUEL CASTRO TEJERO IDC20-CT01				VALOR DE CONSTRUCCION				
				GRUPO	TIPO	Vxm2	SUP.(M2)	VALOR
PERITO VALUADOR:				REVISÓ:				
				VALOR TOTAL DE CONSTRUCCIONES				\$
MERIDA, YUCATAN A 03 DE MARZO DE 2022				VALOR CATASTRAL TOTAL				\$

CAE72G0aE;T0EG7Nbd0caE1P6a0M8Fw0kda+YITrZzE;STL+HrY90;UC0DXnLlkaV9K9M+HwrN7hAvsvAZULm40F4B0C6MS2476JA;XHC6FwulK3;J186pX4Rt05+rsFw;JVRFS;FBIB;M27NKx6I;XVTM4n35n2;JXWYKk02;0iL2LVT0I0CH056k+YLUt;YvH0rRUT;NW1890;0p;8jve+h0m0D;Y6617;g;CKG6B3L;Pb;75b+UjgnCvI;ysa;Xy;10omTMk;vnr;ky;C;A;I;A;H;F;sc;T;VC;2;N60;NFK;C;0;R38T6o;Y;pu;toky;rvt;ulhs;70m;P;T08T;im;Pp;+u+MS;2;AZ2;H5;J58n+Q==





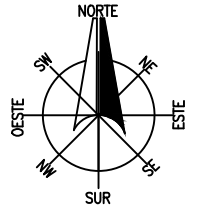
INSEJUPY

INSTITUTO DE SEGURIDAD JURÍDICA
PATRIMONIAL DE YUCATÁN

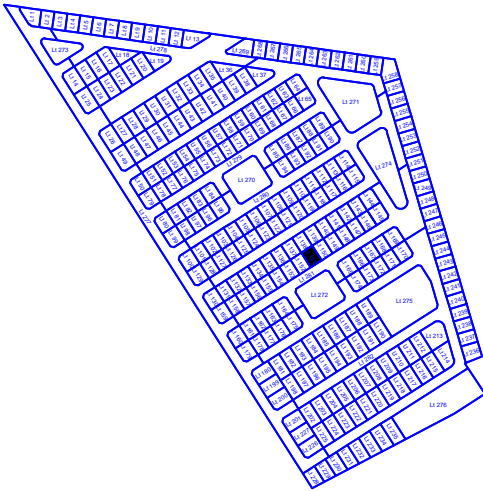
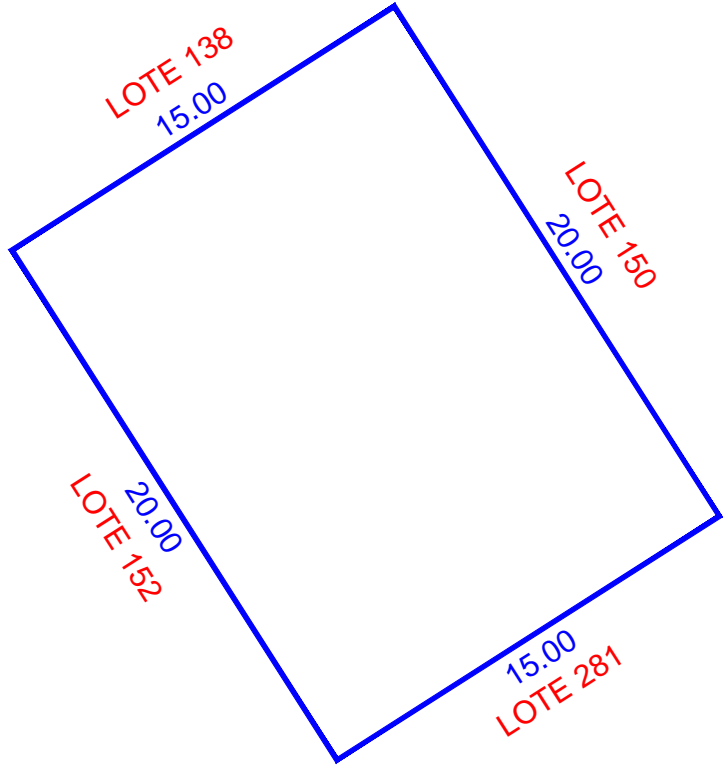
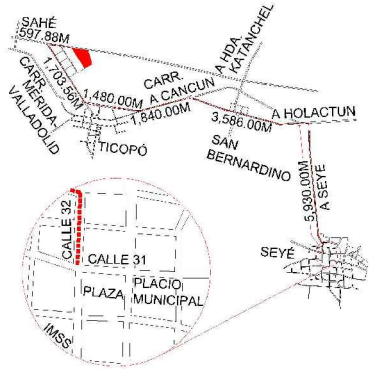
2018-2024

DIRECCION DE
CATASTRO

LOTE 151



LOCALIZACIÓN



ESCALA 1:250

NUM. CAT.	FINCA	TABLAJE	COLONIA	LOCALIDAD	MUNICIPIO	CLASE	USO	
-	N/A	5423	N/A	SEYE	SEYÉ	RUSTICO	SOLAR	
DIBUJÓ:				VALOR DE TERRENO				
				SUPERFICIE	VxHA		VALOR	
JORGE MAUEL CASTRO TEJERO IDC20-CT01				VALOR DE CONSTRUCCION				
				GRUPO	TIPO	Vxm2	SUP.(M2)	VALOR
PERITO VALUADOR:				REVISÓ:				\$
								\$
MERIDA, YUCATAN A 03 DE MARZO DE 2022				VALOR TOTAL DE CONSTRUCCIONES				\$
				VALOR CATASTRAL TOTAL				\$

CAE72G0aE:TOEG7Nbdicea1P6a6m8MfWkda+YITrZ6:STL+HrY90:UIC0DXnLlkaV9K4M+HwrN7hAvsvAZULm40F4B6C6MS2476JA XHC6FwulK3JIB6pX4Rt05+rsFw:JVRFS:FBIB:MM7NKX6I
XVTM4n35n2JXWYKk02ioL2LVTFO1CH056k+YLutYvHdRfUTNW1890qy8j8e+h0mDjy6617gCKG6B3LPh73b+UjgnCvlysaYxyloomTMk-vnrjyKJAJAbHfsc:TVc2N6oNFK+0R38T6o
Yppu:tokyrvr7ulhs70mPT08TImvPp+u+MS2:AZZ:HS:J8n+Q==





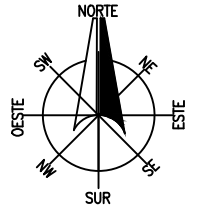
INSEJUPY

INSTITUTO DE SEGURIDAD JURIDICA
PATRIMONIAL DE YUCATAN

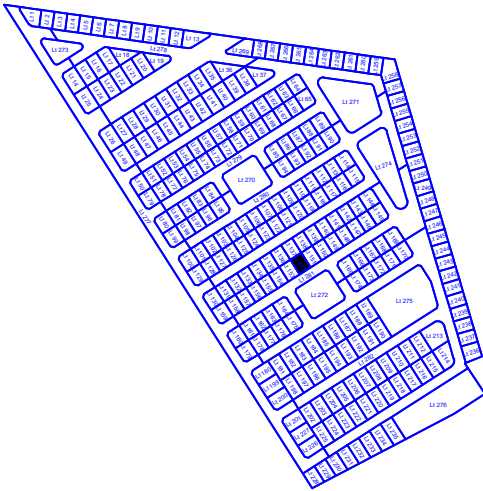
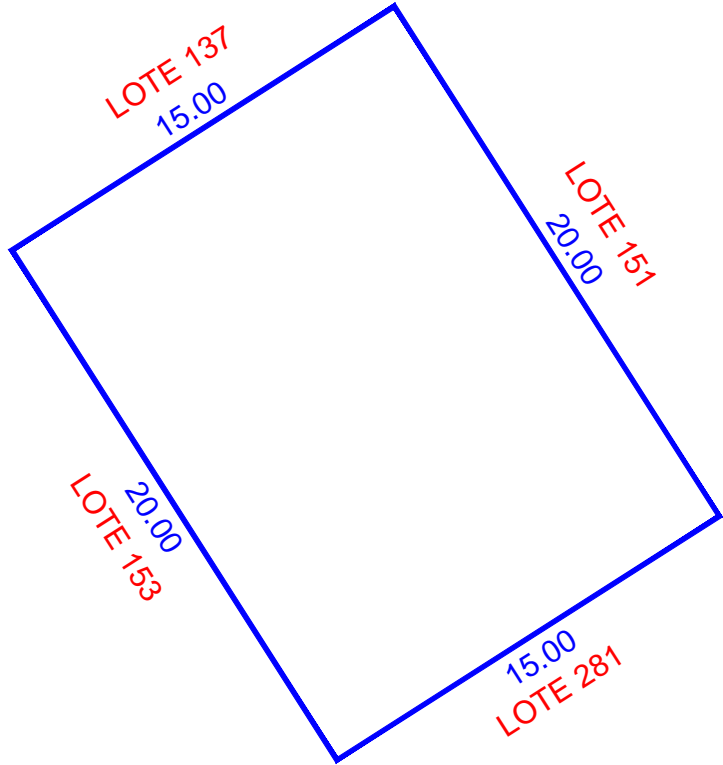
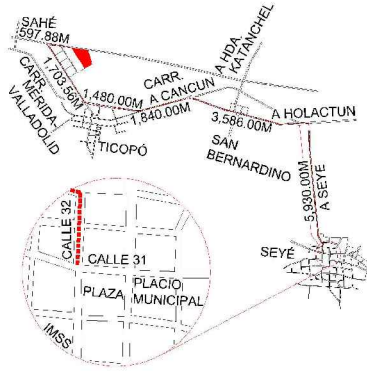
2018-2024

DIRECCION DE
CATASTRO

LOTE 152



LOCALIZACIÓN



ESCALA 1:250

NUM. CAT.	FINCA	TABLAJE	COLONIA	LOCALIDAD	MUNICIPIO	CLASE	USO	
-	N/A	5424	N/A	SEYE	SEYÉ	RUSTICO	SOLAR	
DIBUJÓ:				VALOR DE TERRENO				
				SUPERFICIE	VxHA		VALOR	
JORGE MAUEL CASTRO TEJERO IDC20-CT01				VALOR DE CONSTRUCCION				
				GRUPO	TIPO	Vxm2	SUP.(M2)	VALOR
PERITO VALUADOR:				REVISÓ:				
				VALOR TOTAL DE CONSTRUCCIONES				\$
MERIDA, YUCATAN A 03 DE MARZO DE 2022				VALOR CATASTRAL TOTAL				\$

CAFEZG0aC... XVTMn35n2... YpuJokyrwT...





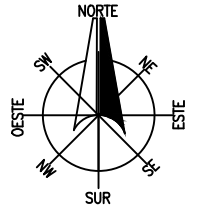
INSEJUPY

INSTITUTO DE SEGURIDAD JURÍDICA
PATRIMONIAL DE YUCATÁN

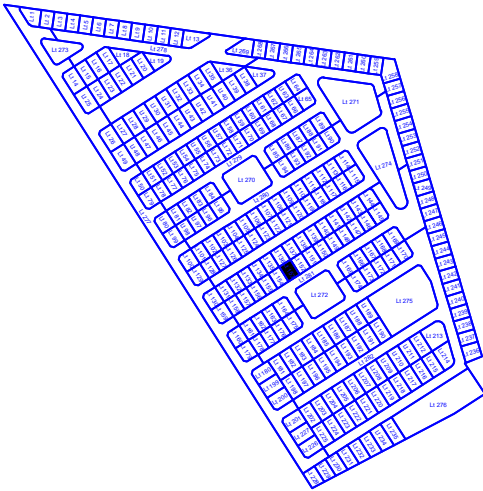
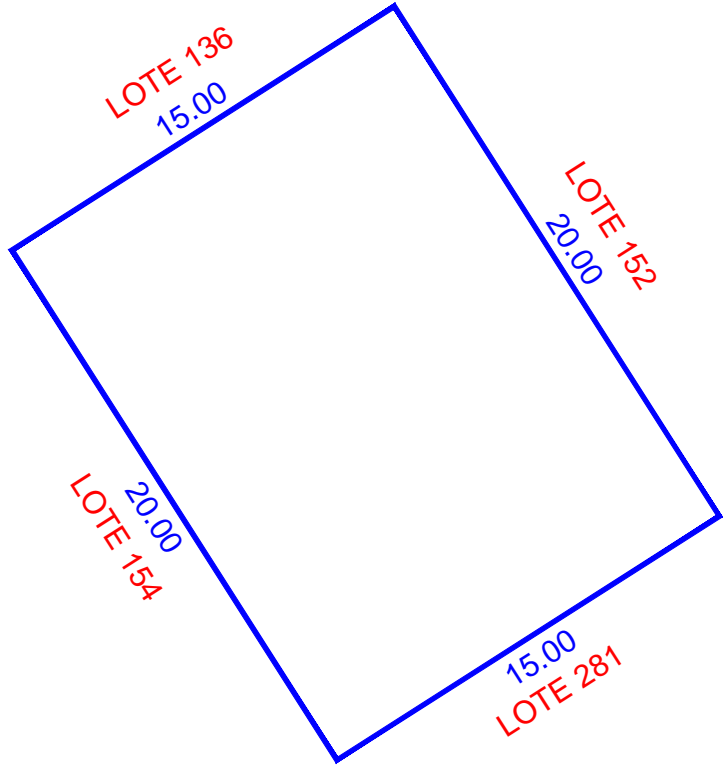
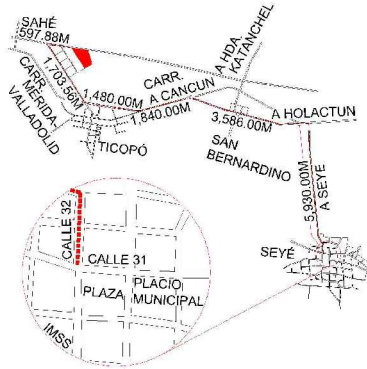
2018-2024

DIRECCION DE
CATASTRO

LOTE 153



LOCALIZACIÓN



ESCALA 1:250

NUM. CAT.	FINCA	TABLAJE	COLONIA	LOCALIDAD	MUNICIPIO	CLASE	USO	
-	N/A	5425	N/A	SEYE	SEYÉ	RUSTICO	SOLAR	
DIBUJÓ:				VALOR DE TERRENO				
				SUPERFICIE	VxHA		VALOR	
JORGE MAUEL CASTRO TEJERO IDC20-CT01				VALOR DE CONSTRUCCION				
				GRUPO	TIPO	VxM2	SUP.(M2)	VALOR
PERITO VALUADOR:				REVISÓ:				
				VALOR TOTAL DE CONSTRUCCIONES				\$
MERIDA, YUCATAN A 03 DE MARZO DE 2022				VALOR CATASTRAL TOTAL				\$

CAE72G9aE;T0EG7Nbdicea1P6a6M8Fw6kda+YITrZzE;STL+HrY9Q;LlkaV9K9M+HwrN7hAvsvAZULm640F4B6C6MS2476JA;XHC6FwulK3;J86p6X4Rt05+rsFw;JVRFS;FBIB;M27NKx6I
 XvTM4n35n2;JXWYKk02;0i2L;VFT01CH056k+YLUt;YvHdRfUT;NW1890;0p;8j8e+h0mD;Jy6617;g;CKG6B;3L;Pb;75h+UjgnCvI;ysa;7xy;10omTMk;vnr;ky;C;A;I;A;H;F;sc;T;VC;2;N6;0N;K;F;C;0;R;38;T;6a
 Yppu;tokyrvr;ulhs;70m;P;T;08;T;im;Pp;+u+MS;2;AZ;Z;H;5;8n+Q==





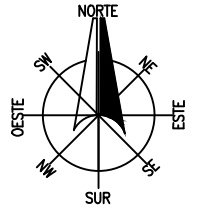
INSEJUPY

INSTITUTO DE SEGURIDAD JURÍDICA
PATRIMONIAL DE YUCATÁN

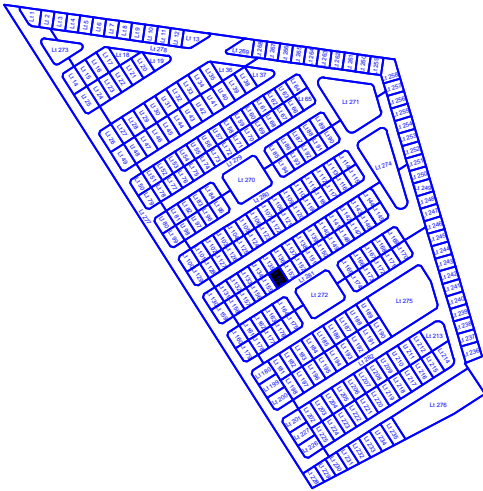
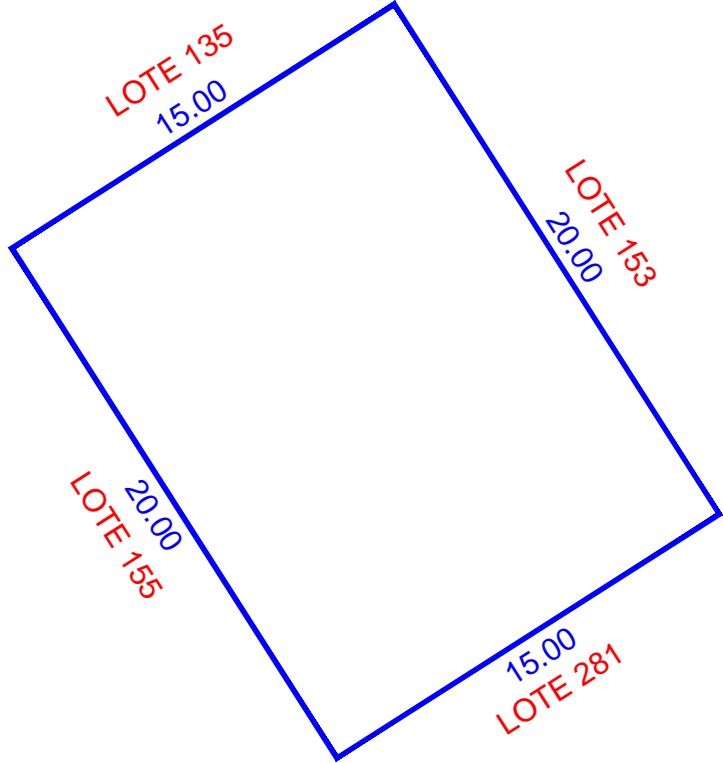
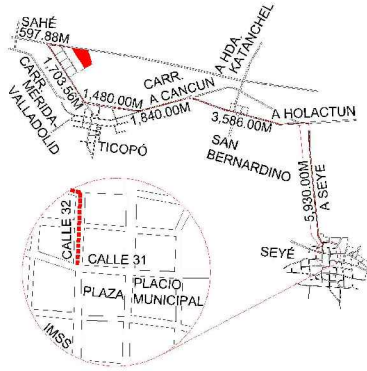
2018-2024

DIRECCION DE
CATASTRO

LOTE 154



LOCALIZACIÓN



ESCALA 1:250

NUM. CAT.	FINCA	TABLAJE	COLONIA	LOCALIDAD	MUNICIPIO	CLASE	USO	
-	N/A	5426	N/A	SEYE	SEYÉ	RUSTICO	SOLAR	
DIBUJÓ:				VALOR DE TERRENO				
				SUPERFICIE	VxHA		VALOR	
JORGE MAUEL CASTRO TEJERO IDC20-CT01				VALOR DE CONSTRUCCION				
				GRUPO	TIPO	Vxm2	SUP.(M2)	VALOR
PERITO VALUADOR:				REVISÓ:				
				VALOR TOTAL DE CONSTRUCCIONES				\$
MERIDA, YUCATAN A 03 DE MARZO DE 2022				VALOR CATASTRAL TOTAL				\$

CAFEZG0aE:TDIEG7Nbdicea1P6a6m8MfWkda+YITrzEzE:STL+HrY9Q:llkaV9K4M+HwrN7hAvsvAZULm40F4B6C6MS2476JA:HC6FwulK3:JIB6pX4Rt05+rsEfw:JVRFS:FBIB:MMZ7NKX6I
XV:TMAn35n2:JXWYKk02:oiL2LVTFOI:CH056k+YLUt:YvHdRfUT:W:1890:qy8j8e+h0mDjyG617:qCKG6B3L:Ph75h+UjgnCvIkyayXy10omTMk-vnrjyKJAIAbHfsc:TVc2N6oNFK+0R38T6o
Yppu:tokyrvr:ulhs70m:PT08T:imvPp+u+MS:2:AZZ:HS:J58n+Q==



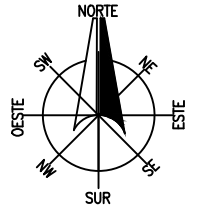


INSEJUPY

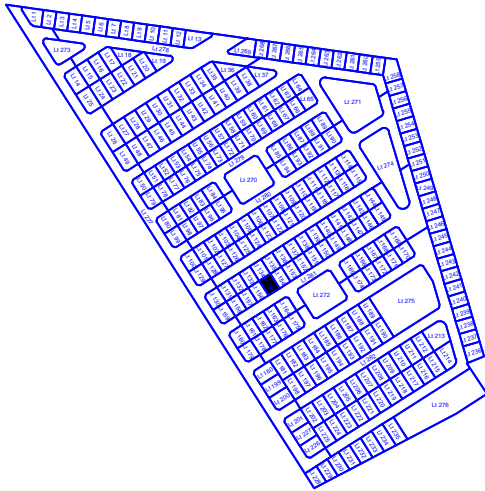
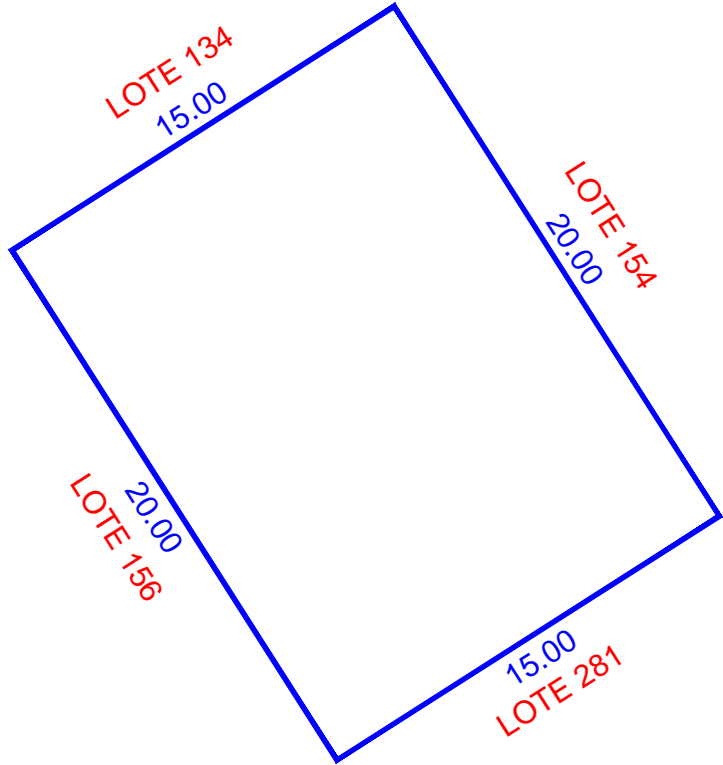
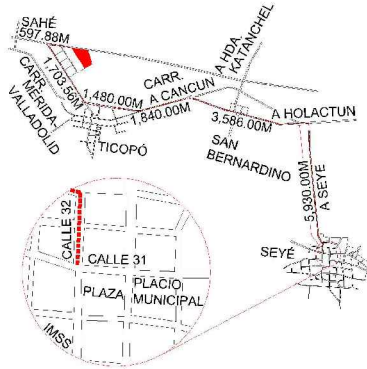
INSTITUTO DE SEGURIDAD JURIDICA
PATRIMONIAL DE YUCATAN
2018-2024

DIRECCION DE
CATASTRO

LOTE 155



LOCALIZACIÓN



ESCALA 1:250

NUM. CAT.	FINCA	TABLAJE	COLONIA	LOCALIDAD	MUNICIPIO	CLASE	USO	
-	N/A	5427	N/A	SEYE	SEYÉ	RUSTICO	SOLAR	
DIBUJÓ:				VALOR DE TERRENO				
				SUPERFICIE	VxHA		VALOR	
JORGE MAUEL CASTRO TEJERO IDC20-CT01				VALOR DE CONSTRUCCION				
				GRUPO	TIPO	Vxm2	SUP.(M2)	VALOR
PERITO VALUADOR:				REVISÓ:				
				VALOR TOTAL DE CONSTRUCCIONES				\$
MERIDA, YUCATAN A 03 DE MARZO DE 2022				VALOR CATASTRAL TOTAL				\$

CAFEZG0aE:TDIEG7NbdiceaI9eaam8MfWkida+YITrzEzSTL+HrY9Q:llkaV9K4M+HwrN7hAvsvAZULm40F4B6C6MS2476JA XHC6FwulK3JIB6pX4Rt05+r5FwJvRF5FBjB-M27NKx6I
XV7TM4n35n2JXWYKk02ioL2LVT01CH056k+YLutYvHdRfUTNW1890o9j8jve+h0mDjyG617gCKG6B3LPh73b+UjgnCvIkyayxyl0omTMk-vnrjyKJAJAbHfscTVC2N6oNXFK+0R38T6o
YppuJokyrwrluhs70mPT08TImvPp+u+MSZ:AZZHSJ8n+Q==



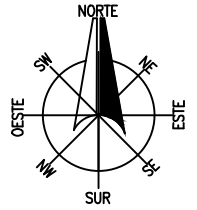


INSEJUPY

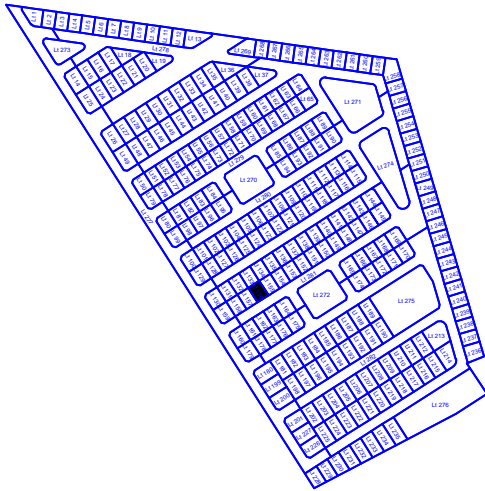
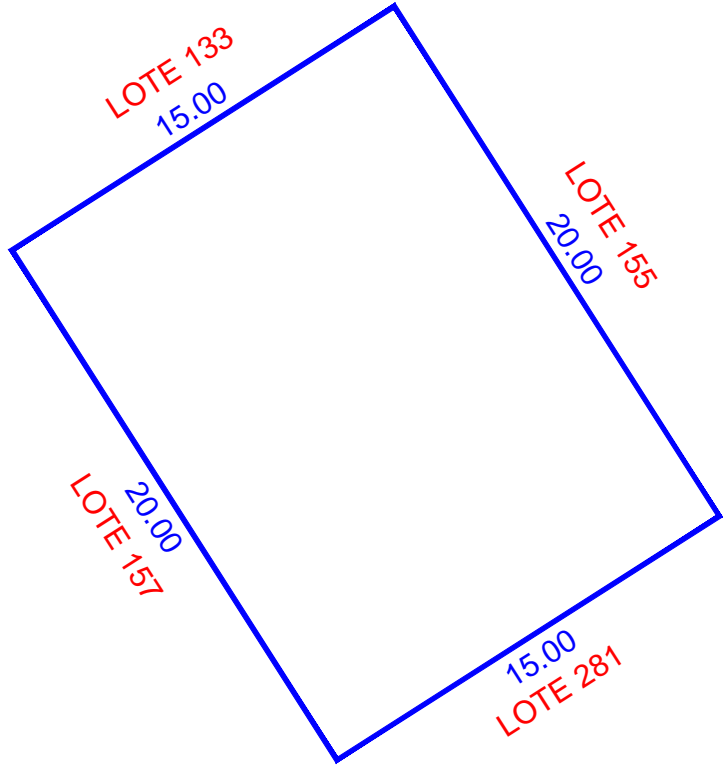
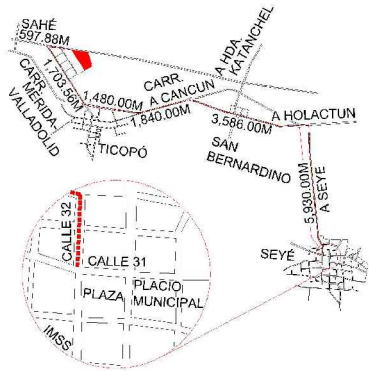
INSTITUTO DE SEGURIDAD JURÍDICA
PATRIMONIAL DE YUCATÁN
2018-2024

**DIRECCION DE
CATASTRO**

LOTE 156



LOCALIZACIÓN



ESCALA 1:250

NUM. CAT.	FINCA	TABLAJE	COLONIA	LOCALIDAD	MUNICIPIO	CLASE	USO	
-	N/A	5428	N/A	SEYE	SEYÉ	RUSTICO	SOLAR	
DIBUJÓ:				VALOR DE TERRENO				
				SUPERFICIE	VxHA		VALOR	
JORGE MAUEL CASTRO TEJERO IDC20-CT01				VALOR DE CONSTRUCCION				
				GRUPO	TIPO	VxM2	SUP.(M2)	VALOR
PERITO VALUADOR:				REVISÓ:				
				VALOR TOTAL DE CONSTRUCCIONES				\$
MERIDA, YUCATAN A 03 DE MARZO DE 2022				VALOR CATASTRAL TOTAL				\$

CAEFG0aE:TOEG7NbdiceaI9eaam8MfWkda+YITrZzE:STL+HrY9Q:llkaV9K4M+HwrN7hAvsvAZULm40F4B6C6MS2476JA XHC6FwulK3JIB6pX4Rt05+rSfWkVRF5FBIBMM7NKx6I
 XVTMAn35n2JXWYKk02ioL2LHFT01CH056Bk+YLutYvHdRfUTNW1890qy8j8ve+h0mDjyG617gCKG6B3LPh73b+UjgnCvlysaYxyloomTMk-vnrjyKJAIABHfscTVC2N60NFKC+0R38T6o
 YppuJokyrwrluhs70mPT08TImvPp+u+MSZ:AZZHSJ8n+Q==





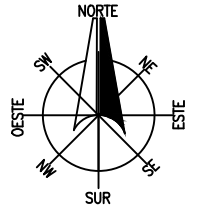
INSEJUPY

INSTITUTO DE SEGURIDAD JURÍDICA
PATRIMONIAL DE YUCATÁN

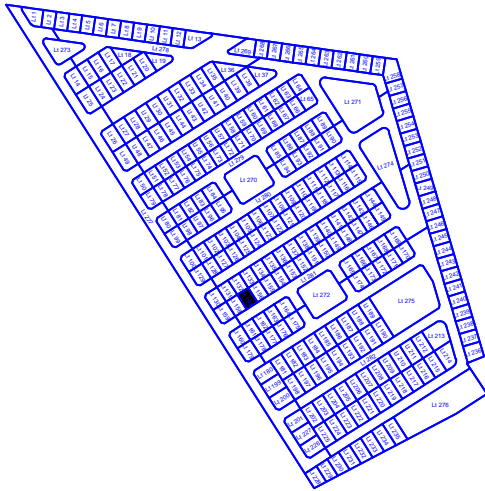
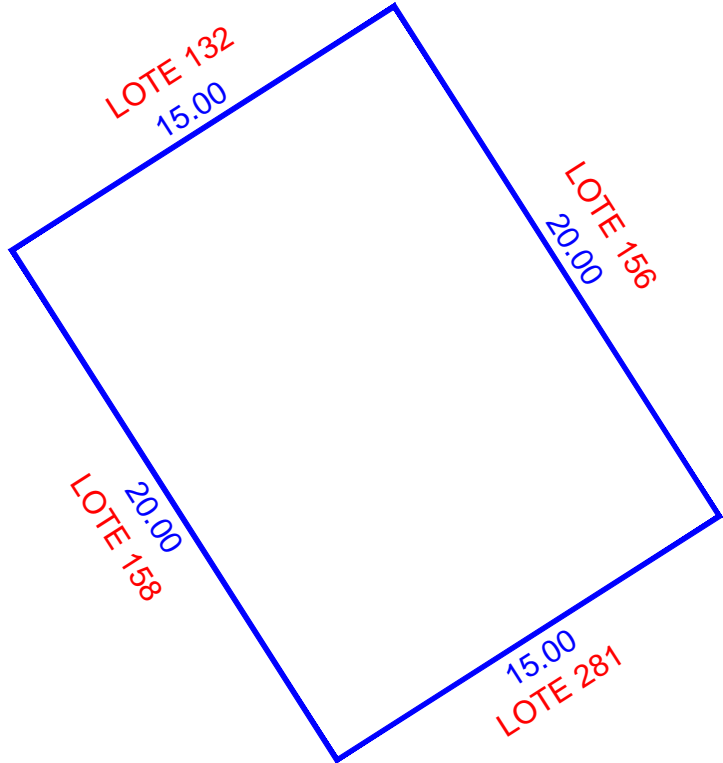
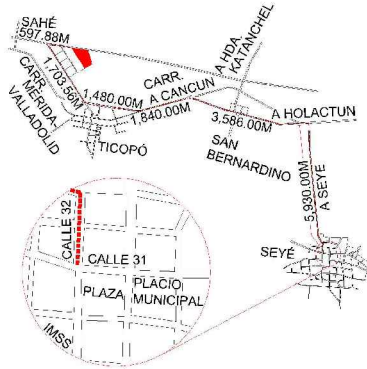
2018-2024

DIRECCION DE
CATASTRO

LOTE 157



LOCALIZACIÓN



ESCALA 1:250

NUM. CAT.	FINCA	TABLAJE	COLONIA	LOCALIDAD	MUNICIPIO	CLASE	USO	
-	N/A	5429	N/A	SEYE	SEYÉ	RUSTICO	SOLAR	
DIBUJÓ:				VALOR DE TERRENO				
				SUPERFICIE	VxHA		VALOR	
JORGE MAUEL CASTRO TEJERO IDC20-CT01				VALOR DE CONSTRUCCION				
				GRUPO	TIPO	Vxm2	SUP.(M2)	VALOR
PERITO VALUADOR:				REVISÓ:				
				VALOR TOTAL DE CONSTRUCCIONES				\$
MERIDA, YUCATAN A 03 DE MARZO DE 2022				VALOR CATASTRAL TOTAL				\$

CAE72G0aE;T0EG7Nbd0caE1P6a0M8Fw0kda+YITrZzE;STL+HrY90;UCD0XnLlkaV9K4M+HwrN7hAvsvAZULm40F4B0C6MS2476JA;XHC6FwulK3;J86p0x4Rt05+rsEfw;JVRFS;FBIB;M27NKx6I;XV7M4n35n2;JXWYKk02;0L2LHFT01CH056k+YLut;YvH0r8UJTW;1890;0p;8j8e+hm0mD);G6617;g;CKG683L;Pb;75b+UjgnCvI;ysa;7xy;10omTMk;vnr;ky;C;A;I;A;H;F;sc;T;VC;2;N6;0NFK+0;R38T6o;Y;pu;tokyrvr;ulhs;70m;P;T08T;im;Pp;+u+MS;2;AZ2;H5;J58n+Q==



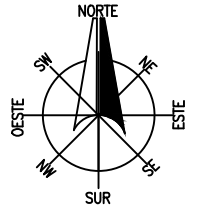


INSEJUPY

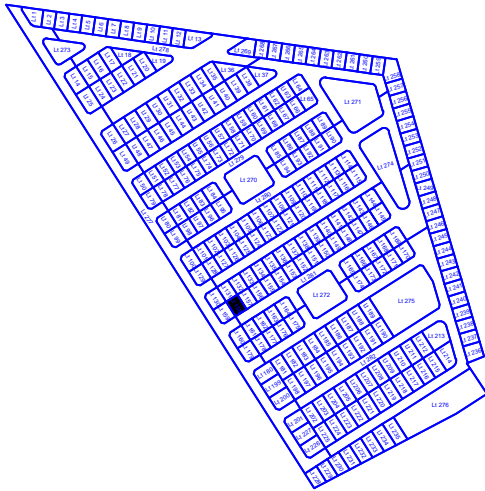
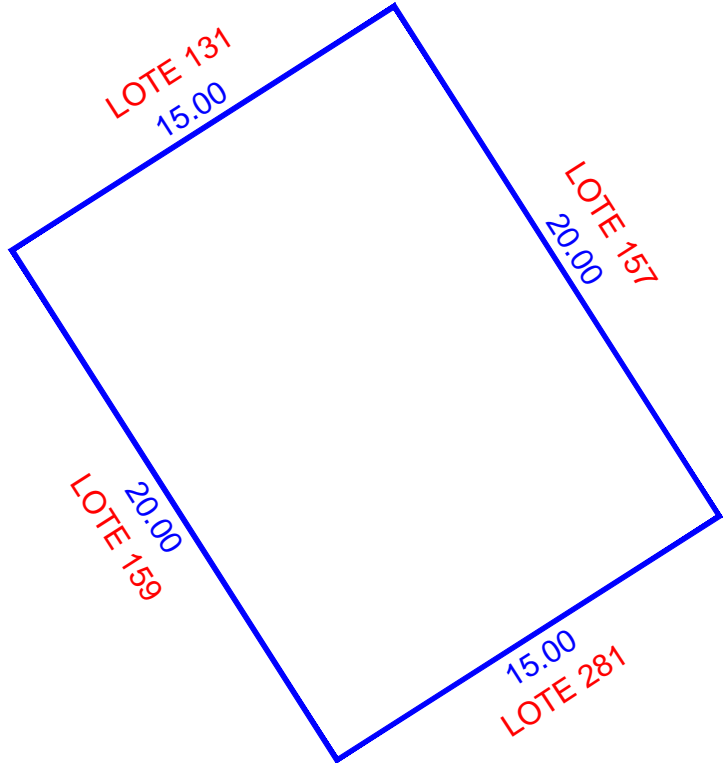
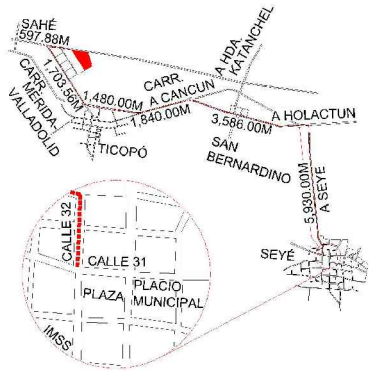
INSTITUTO DE SEGURIDAD JURÍDICA
PATRIMONIAL DE YUCATÁN
2018-2024

**DIRECCION DE
CATASTRO**

LOTE 158



LOCALIZACIÓN



ESCALA 1:250

NUM. CAT.	FINCA	TABLAJE	COLONIA	LOCALIDAD	MUNICIPIO	CLASE	USO	
-	N/A	5430	N/A	SEYE	SEYÉ	RUSTICO	SOLAR	
DIBUJÓ:				VALOR DE TERRENO				
				SUPERFICIE	VxHA		VALOR	
JORGE MAUEL CASTRO TEJERO IDC20-CT01				VALOR DE CONSTRUCCION				
				GRUPO	TIPO	Vxm2	SUP.(M2)	VALOR
PERITO VALUADOR:				REVISÓ:				
				VALOR TOTAL DE CONSTRUCCIONES				\$
MERIDA, YUCATAN A 03 DE MARZO DE 2022				VALOR CATASTRAL TOTAL				\$

CAE72G9aE;T0E7G7nbdiceat19ea0m8MfWkida+YITrZzE;STL+HrY9Q;llkaV9K9M+HwrN7hAvsvAZULm40F4B6C6MS2476JA;XHC6FwuLk3;J186pX4Rt05+rsFw;JVRFS;FBIB;M27NKx6I
 XVTMAn35n2;JXWYKk02;oiL2LHFT01CH056k+YLUt;YvHdRfUJ;NW1890;opj8jve+h0mDj;v6617;gCKG6B3L;Pb;75b+UjgnCvIkyay;xyi0omTMk-vnrjy;KJAIAbHfsc;TVC2460;NFKC+0R38T6o
 Yppu;tokyrvr;ulhs;70m;Ptd8T;imvPp-uu+MS;2;AZZ;H5;J58n+Q==





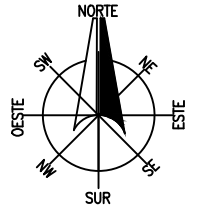
INSEJUPY

INSTITUTO DE SEGURIDAD JURÍDICA
PATRIMONIAL DE YUCATÁN

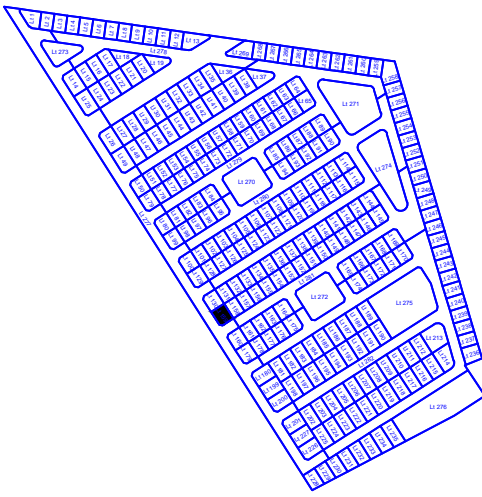
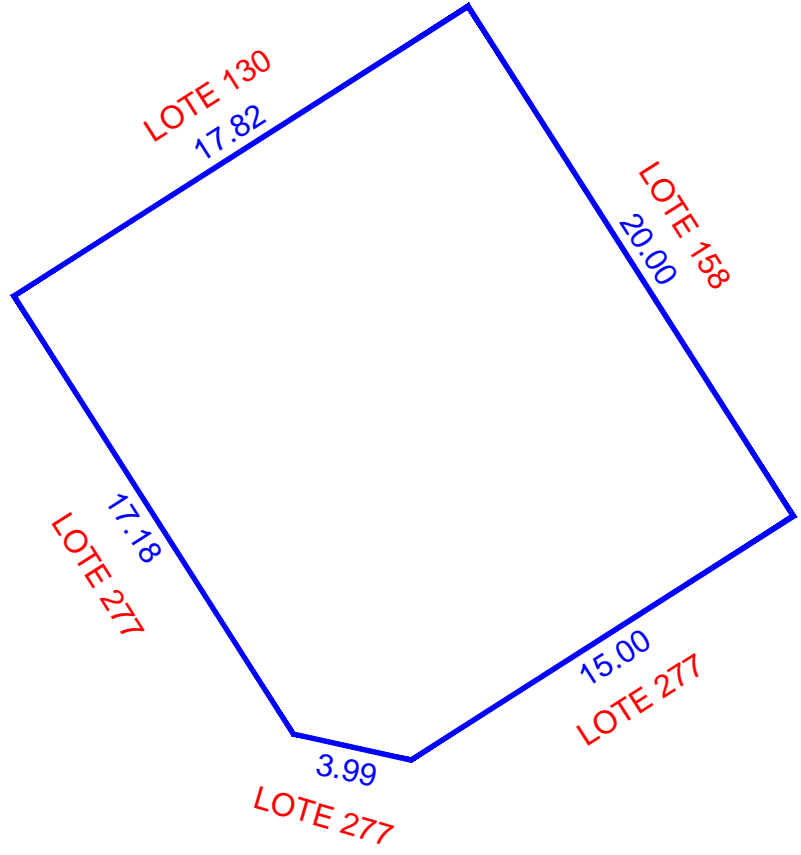
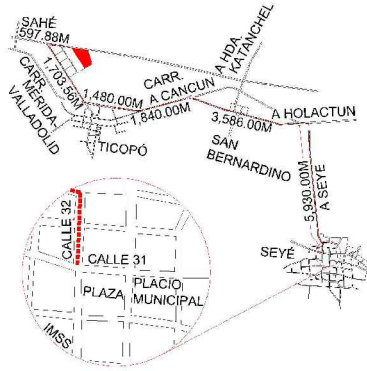
2018-2024

DIRECCION DE
CATASTRO

LOTE 159



LOCALIZACIÓN



ESCALA 1:250

NUM. CAT.	FINCA	TABLAJE	COLONIA	LOCALIDAD	MUNICIPIO	CLASE	USO	
-	N/A	5431	N/A	SEYE	SEYÉ	RUSTICO	SOLAR	
DIBUJÓ:				VALOR DE TERRENO				
				SUPERFICIE	VxHA		VALOR	
JORGE MAUEL CASTRO TEJERO IDC20-CT01				VALOR DE CONSTRUCCION				
				GRUPO	TIPO	Vxm2	SUP.(M2)	VALOR
PERITO VALUADOR:				REVISÓ:				
				VALOR TOTAL DE CONSTRUCCIONES				\$
MERIDA, YUCATAN A 03 DE MARZO DE 2022				VALOR CATASTRAL TOTAL				\$

CAFEZG0aC;T0E7G7ndicea1Iseam8MfWkida+YITrzef;STL+HrY90;UCD0Xnl;IkaV9K4+HwrN7hAvsvAZULm640F4B0C6MS2476JA;XHC6FwulK3;J186pX4R105+rsFkw;JVRFS;FBIB;M27NKx8I;XVTM4n35n2;JXWYKk02;oiL2LVT01CH056k+YLut;YvHdRfUT;NW1830;opj8jve+h0mDj;v6617;gCKG683L;Pl;75n+UjgnCvlysa;7xyi0comTMk-vnrjy;clAJIAbHfsc;TVC2260;NFKC+0R38T6o;Yppu;tokyrvr;ulhs;70m;Ptd8T;imvPp-uu+MS;2;AZ2;H5;J58n+Q==





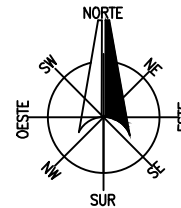
INSEJUPY

INSTITUTO DE SEGURIDAD JURÍDICA
PATRIMONIAL DE YUCATÁN

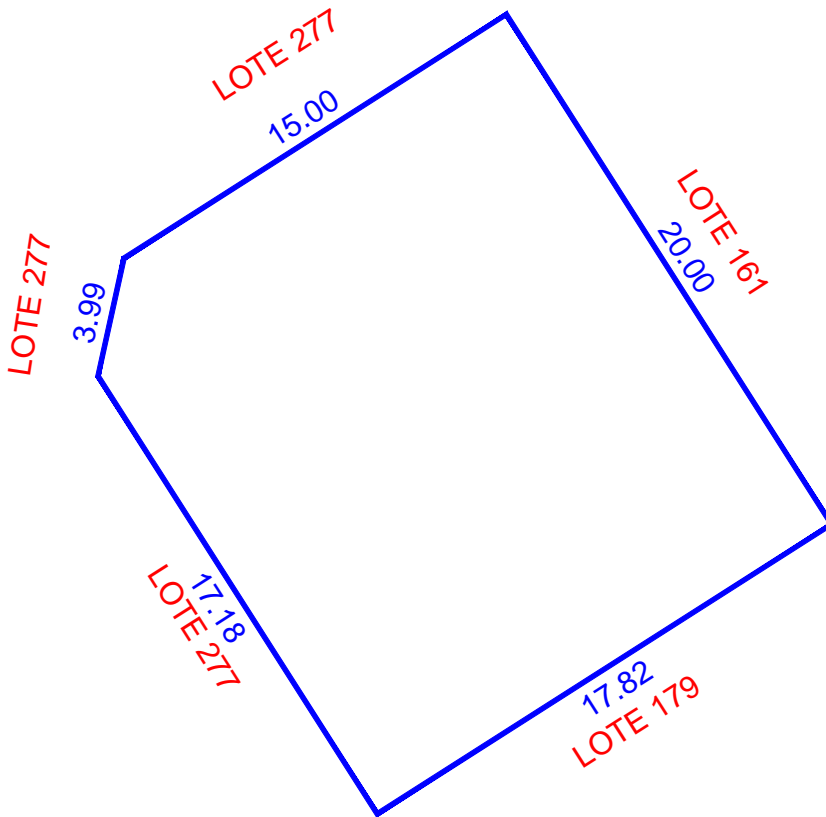
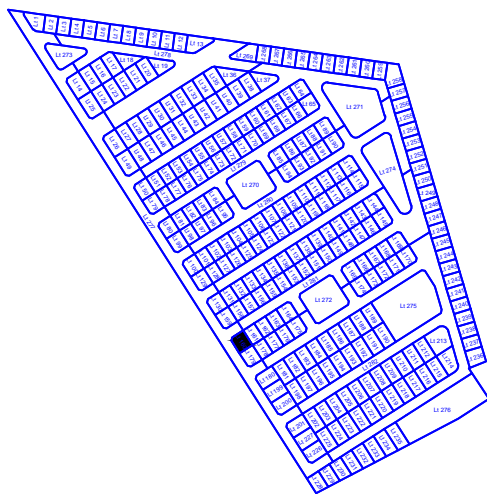
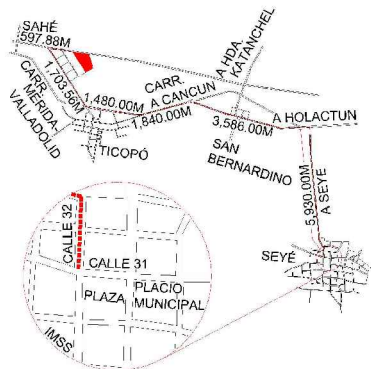
2018-2024

DIRECCION DE
CATASTRO

LOTE 160



LOCALIZACIÓN



ESCALA 1:250

NUM. CAT.	FINCA	TABLAJE	COLONIA	LOCALIDAD	MUNICIPIO	CLASE	USO	
-	N/A	5432	N/A	SEYE	SEYÉ	RUSTICO	SOLAR	
DIBUJÓ:				VALOR DE TERRENO				
				SUPERFICIE	VxHA		VALOR	
JORGE MAUEL CASTRO TEJERO IDC20-CT01				VALOR DE CONSTRUCCION				
				GRUPO	TIPO	Vxm2	SUP.(M2)	VALOR
PERITO VALUADOR:				REVISÓ:				
				VALOR TOTAL DE CONSTRUCCIONES				\$
MERIDA, YUCATAN A 03 DE MARZO DE 2022				VALOR CATASTRAL TOTAL				\$

CAE729a6c70E67nbd0ca619ea8B8fWkda+YITzef5TLvH9K0+Hv9M7HvAvsAZULm640F4B6C6MS2476JA XHC6fmlK3JIB6pX4Rt05+rsFkwJVRFSFBPMM27NKX6I
 XVTM4n35n2JXWYKk02ioL2LHFT01CH056Bk+YLutYvHdRfUTNW1890gpbj8ve+h0mDjyG617gCKG6B3LPh75h+UjgnCvlysa7xyloomTMk-vnrjyKJAJAbHfscTVC2260NFK+0R38T6o
 YppuJokyrwrluhs70mPT08TImvPp+u+MS2ZAZZHSJ8n+0=





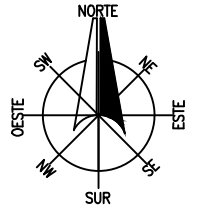
INSEJUPY

INSTITUTO DE SEGURIDAD JURÍDICA
PATRIMONIAL DE YUCATÁN

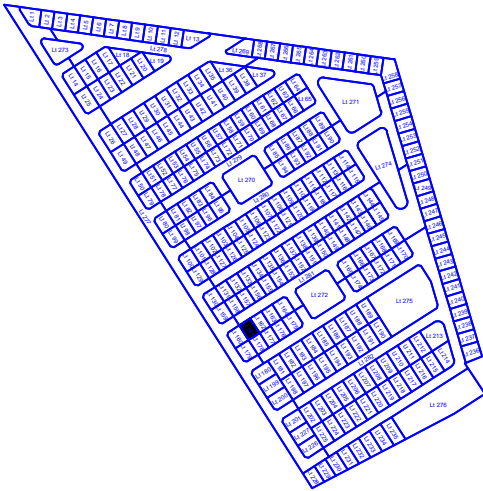
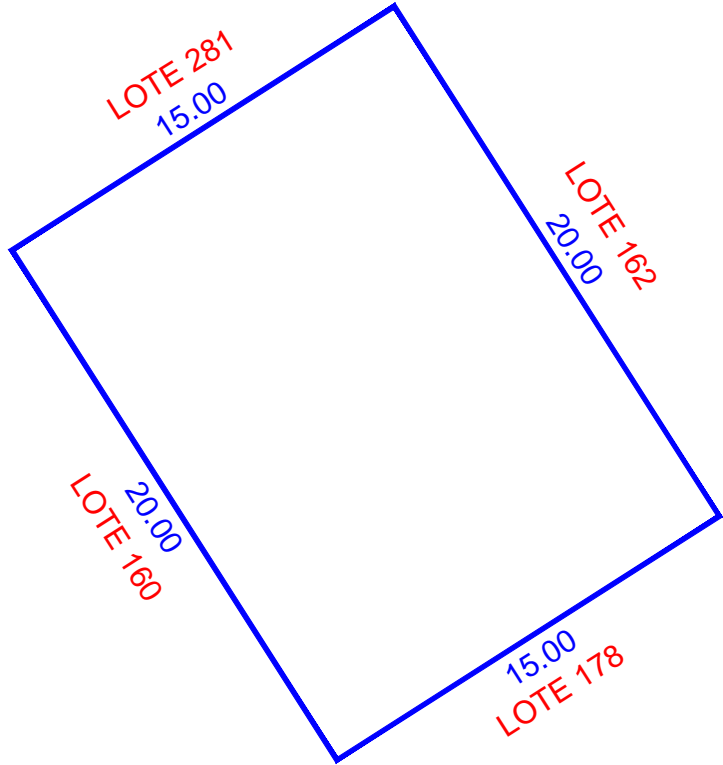
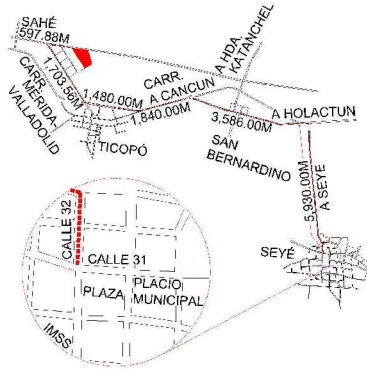
2018-2024

DIRECCION DE
CATASTRO

LOTE 161



LOCALIZACIÓN



ESCALA 1:250

NUM. CAT.	FINCA	TABLAJE	COLONIA	LOCALIDAD	MUNICIPIO	CLASE	USO	
-	N/A	5433	N/A	SEYE	SEYÉ	RUSTICO	SOLAR	
DIBUJÓ:				VALOR DE TERRENO				
				SUPERFICIE	VxHA		VALOR	
JORGE MAUEL CASTRO TEJERO IDC20-CT01				VALOR DE CONSTRUCCION				
				GRUPO	TIPO	Vxm2	SUP.(M2)	VALOR
PERITO VALUADOR:				REVISÓ:				
				VALOR TOTAL DE CONSTRUCCIONES				\$
MERIDA, YUCATAN A 03 DE MARZO DE 2022				VALOR CATASTRAL TOTAL				\$

CAFEZG0aC:TDIEG7NbdiceatIpeaamb8MfWkida+YITrZzE:STL+HrY9Q:llkaV9K4M+HwrM7hAvsvAZULm40F4B6C6MS2476JA.XHC6FwulK3.U86pX4Rt05+rsFw:JVRFS:FBIB:MMZ7NKx6I
XVTM4n35n2JXWYKk02ioL2LVTFOI0CH056k+YLutYvHdRfUTNW1890qy8j8ve+h0mDjyG617gCKG6B3LPh73b+UjgnCvIkyayxyl0omTMk-vnrjyKJAJAbHfsc:TVc2N6oNFK+0R38T6o
YppuJokyrwrluhs70mPT08TImvPp+u+MS:2:AZZ:HS:J8n+Q==





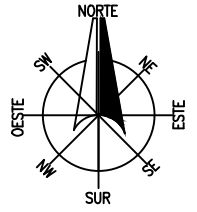
INSEJUPY

INSTITUTO DE SEGURIDAD JURÍDICA
PATRIMONIAL DE YUCATÁN

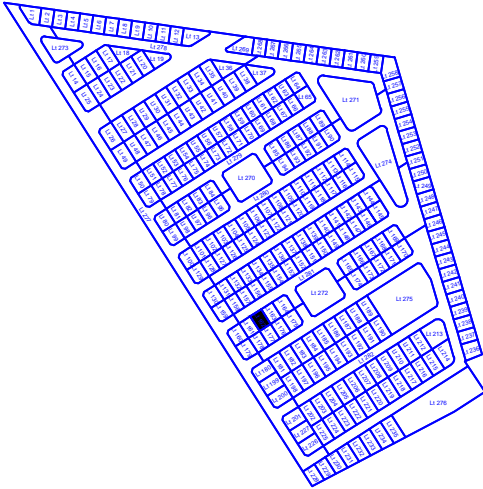
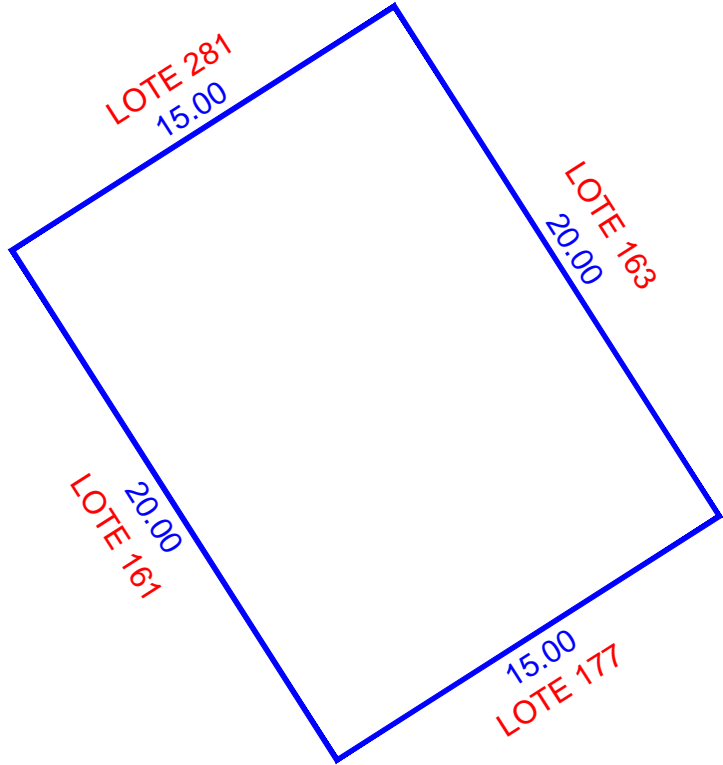
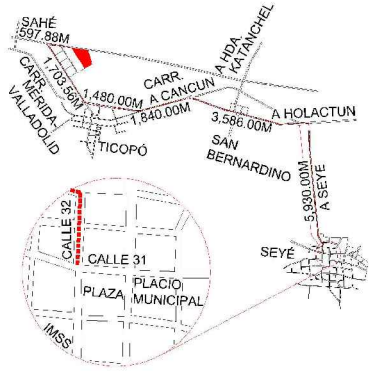
2018-2024

DIRECCION DE
CATASTRO

LOTE 162



LOCALIZACIÓN



ESCALA 1:250

NUM. CAT.	FINCA	TABLAJE	COLONIA	LOCALIDAD	MUNICIPIO	CLASE	USO	
-	N/A	5434	N/A	SEYE	SEYÉ	RUSTICO	SOLAR	
DIBUJÓ:				VALOR DE TERRENO				
				SUPERFICIE	VxHA		VALOR	
JORGE MAUEL CASTRO TEJERO IDC20-CT01				VALOR DE CONSTRUCCION				
				GRUPO	TIPO	Vxm2	SUP.(M2)	VALOR
PERITO VALUADOR:				REVISÓ:				
				VALOR TOTAL DE CONSTRUCCIONES				\$
MERIDA, YUCATAN A 03 DE MARZO DE 2022				VALOR CATASTRAL TOTAL				\$

CAEFG0aE;T0EG7NbdiceaI9ea0m8MfWkida+YITrzEzE;STL+HrY90;UCD0XnI;IkaV9K4M+HwrM7hAvsvAZULm40F4B0C6MS2476JA;XHC6FwuLk3;J86p0x4Rt05+rsEfw;JVRFS;FBIB;M27NKx6I;XVTMn35n2;JXWYKk02;0iL2LHFT0I0CH056k+YLUt;YvH0rF0JTW;1890;0p;8j8e+hm0mD);G6617;gCKG683L;Pb;75b+UjgnCvIkyayxyl0omTMk-vnrjyK;AJABHfsc;TVC24260;NFKC+0R38T6o;Ypp;tokyrvr;ulhs;70m;Ptd8T;imvPp+u+MS;2;AZZ;H5;J58n+Q==



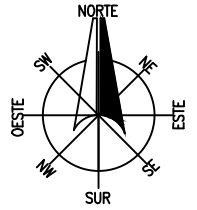


INSEJUPY

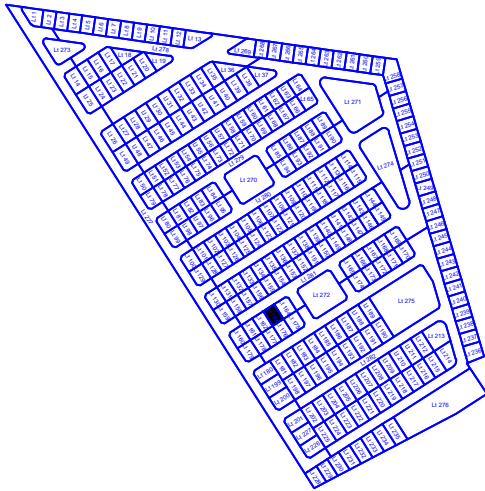
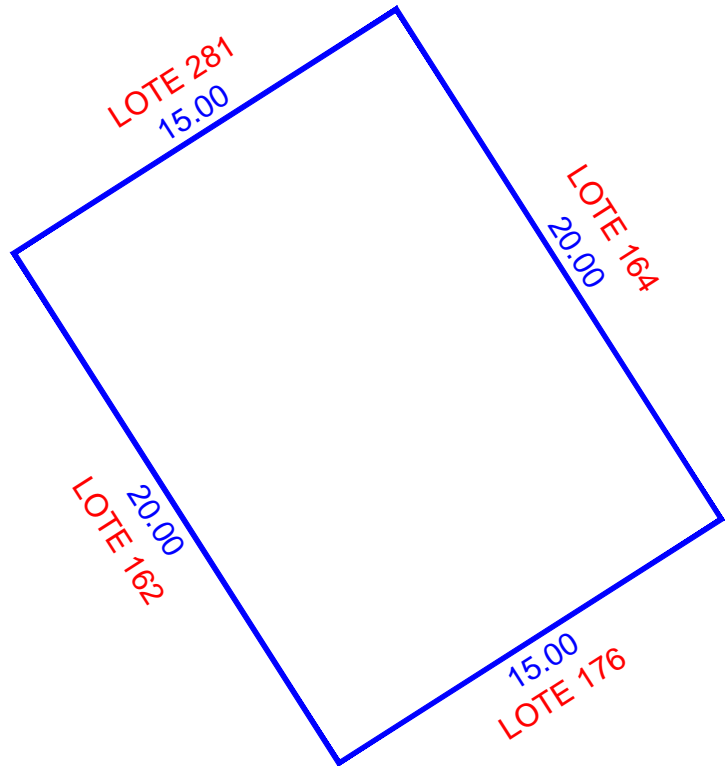
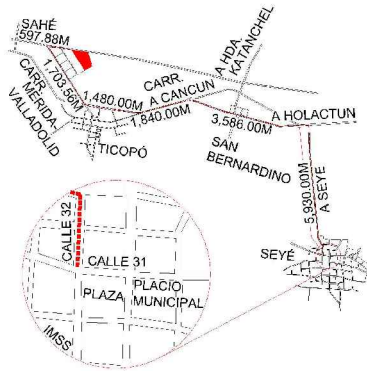
INSTITUTO DE SEGURIDAD JURÍDICA
PATRIMONIAL DE YUCATÁN
2018-2024

DIRECCION DE
CATASTRO

LOTE 163



LOCALIZACIÓN



ESCALA 1:250

NUM. CAT.	FINCA	TABLAJE	COLONIA	LOCALIDAD	MUNICIPIO	CLASE	USO	
-	N/A	5435	N/A	SEYE	SEYÉ	RUSTICO	SOLAR	
DIBUJÓ:				VALOR DE TERRENO				
				SUPERFICIE	VxHA		VALOR	
JORGE MAUEL CASTRO TEJERO IDC20-CT01				VALOR DE CONSTRUCCION				
				GRUPO	TIPO	Vxm2	SUP.(M2)	VALOR
PERITO VALUADOR:				REVISÓ:				
				VALOR TOTAL DE CONSTRUCCIONES				\$
MERIDA, YUCATAN A 03 DE MARZO DE 2022				VALOR CATASTRAL TOTAL				\$

CAFEZG0aC;T0EG7Nbd0caE1P6a0m8MfWkIda+YITrZ6;STL+HrY90;UC0DXnLlkaV9K9M+HwrN7hAvsVAZULm40F4B0C6MS2476JA;XHC6FwulK3;J186pX4R105+rsF1w;JVRFS;FB1B;M27NKx6I;XVTMn35n2;JXWYKk02;0L2LVT01CH056k+YLut;YvH0r8UJTW;1890;0p;8j8e+h0mDj;V6617;gCKG6B3L;Pb;75b+UjgnCvIkyay;Xy;10omTMk-vnr;ky;C;AJ;A;H;F;sc;TVC;2N60;NFK;C;0R38T6o;Y;pu;toky;rvt;ulhs;70m;P;T08T;im;Pp;+u+MS;2;AZZ;H5;J58n+Q==





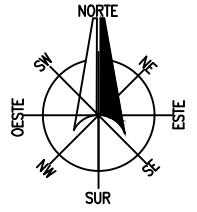
INSEJUPY

INSTITUTO DE SEGURIDAD JURÍDICA
PATRIMONIAL DE YUCATÁN

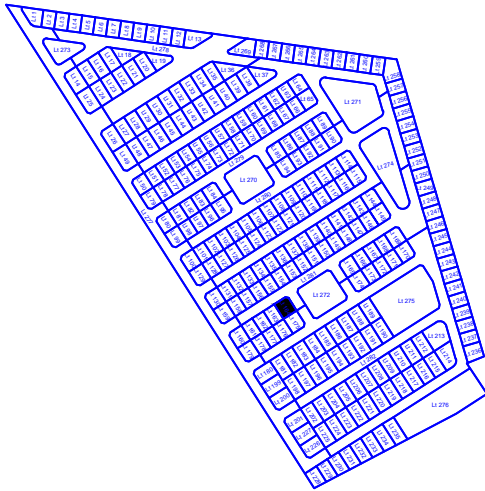
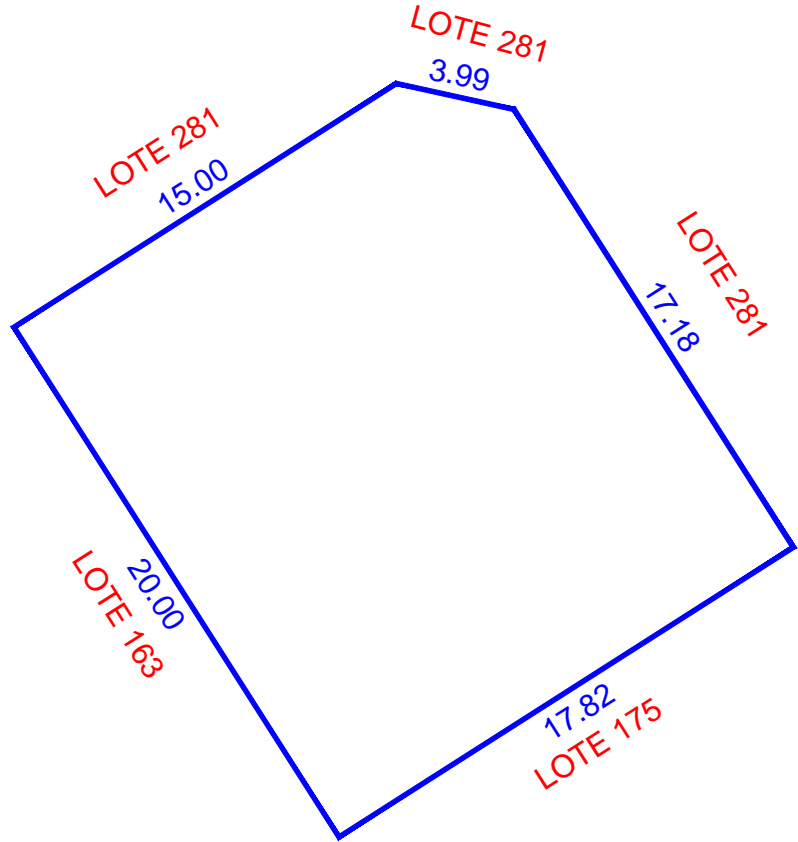
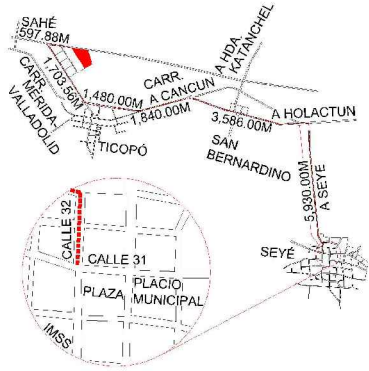
2018-2024

DIRECCION DE
CATASTRO

LOTE 164



LOCALIZACIÓN



ESCALA 1:250

NUM. CAT.	FINCA	TABLAJE	COLONIA	LOCALIDAD	MUNICIPIO	CLASE	USO
-	N/A	5436	N/A	SEYE	SEYÉ	RUSTICO	SOLAR
DIBUJÓ:				VALOR DE TERRENO			
				SUPERFICIE	VxHA		VALOR
JORGE MAUEL CASTRO TEJERO IDC20-CT01				00-03-52.42 ha		\$	
PERITO VALUADOR:				VALOR DE CONSTRUCCION			
				GRUPO	TIPO	Vxm2	SUP.(M2)
REVISÓ:							\$
							\$
MERIDA, YUCATAN A 03 DE MARZO DE 2022							\$
							\$
				VALOR TOTAL DE CONSTRUCCIONES		\$	
				VALOR CATASTRAL TOTAL		\$	

CAFEZG0aE:TOEG7NbdiceaI9eaam8MfWkida+YITrZf6:STL+HrY90:UCD0XnI, lkaV9K4+HwrN7hAvsvAZULm40F4B6C6MS2476JA XHC6fmlK3, J186pX4R105+r5F1w, JVRFS, FB1B, M127NKx6I
XV1TM4n35n2JXWYKk02ioL2LHFT01CH056k+YLUt YvH0rRUTJNW1890qy8jve+h0mDjyG617gCKG6B3LPh73b+UjgnCvIkyayxyl0omTMk-vnrjkyJAJA10hFscTVC2N60NFK4-0R38T6o
YppuJokyrwrluhs70mPT08TImvPp+u+MS2:AZZHSJ8n+Q==





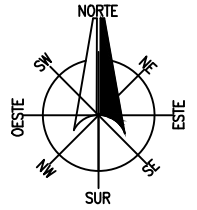
INSEJUPY

INSTITUTO DE SEGURIDAD JURÍDICA
PATRIMONIAL DE YUCATÁN

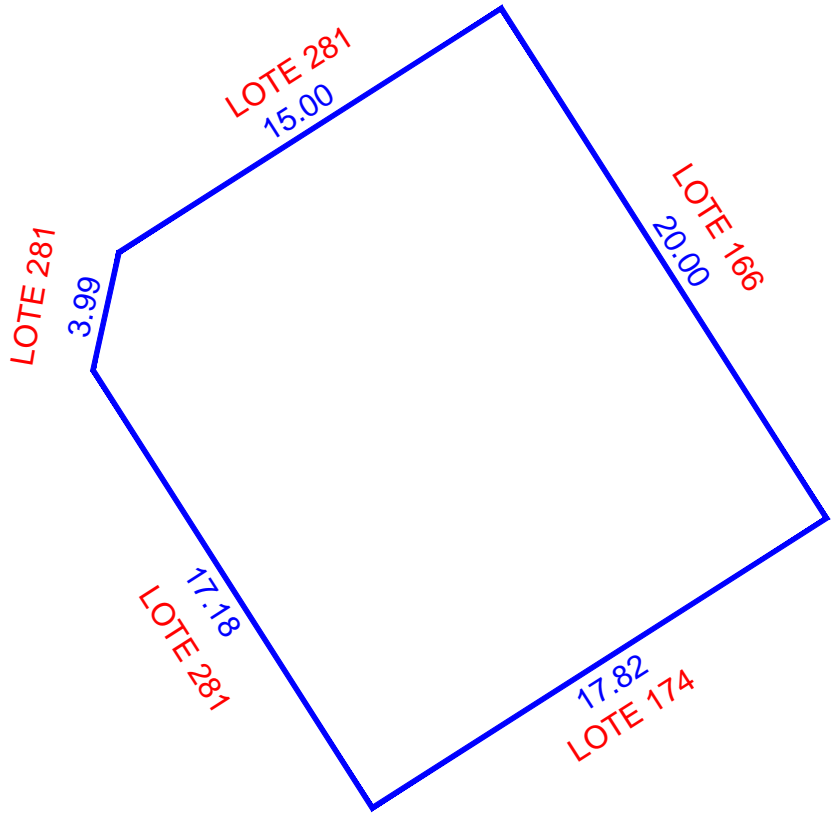
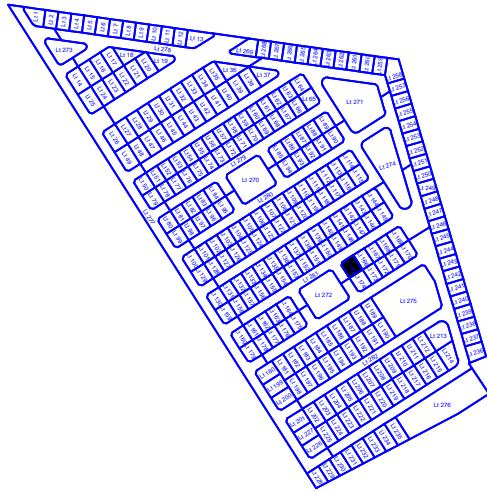
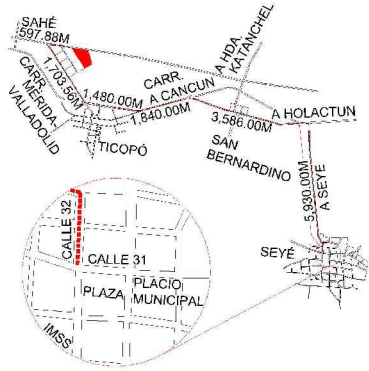
2018-2024

DIRECCION DE
CATASTRO

LOTE 165



LOCALIZACIÓN



ESCALA 1:250

NUM. CAT.	FINCA	TABLAJE	COLONIA	LOCALIDAD	MUNICIPIO	CLASE	USO	
-	N/A	5437	N/A	SEYE	SEYÉ	RUSTICO	SOLAR	
DIBUJÓ:				VALOR DE TERRENO				
				SUPERFICIE	VxHA		VALOR	
JORGE MAUEL CASTRO TEJERO IDC20-CT01				VALOR DE CONSTRUCCION				
				GRUPO	TIPO	Vxm2	SUP.(M2)	VALOR
PERITO VALUADOR:				REVISÓ:				
				VALOR TOTAL DE CONSTRUCCIONES				\$
MERIDA, YUCATAN A 03 DE MARZO DE 2022				VALOR CATASTRAL TOTAL				\$

CAFEZG0aE:TDIEG7NbdiceaI9eaam8MfWkida+YITrzEzSTLxHrY90:UCD0XnI, lkaV9K4M+HwrN7hAvsvAZULm40F4B6C6MS2476JA XHC6FmUk3, J186pX4Rt05+rsFkwJvRF5FBJBMMZ7NKx6I
XVTM4n35n2JXWYKk02ioL2LVTFO1CH056Bk+YLutYvHdRfUTNW1890qy8jve+h0mDjyG617gCKG6B3LPh73h+UjgnCvIysa7xyIoomTMk-vnrjkyJAJAaHfscTVC2N6oNFK+0R38T6o
YppuJokyrwI,ulhs70mPT08TImvPp+u+MSZ:AZZHSJ8n+Q==





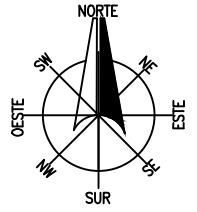
INSEJUPY

INSTITUTO DE SEGURIDAD JURÍDICA
PATRIMONIAL DE YUCATÁN

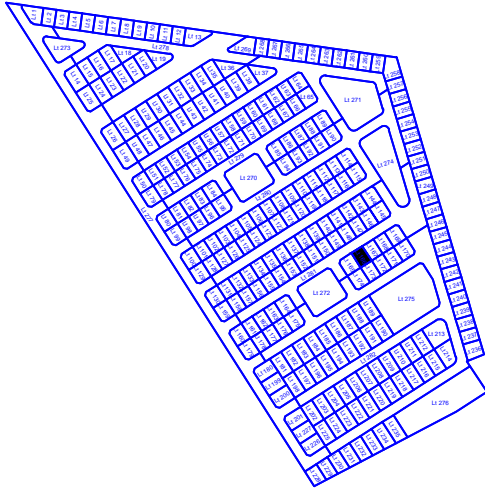
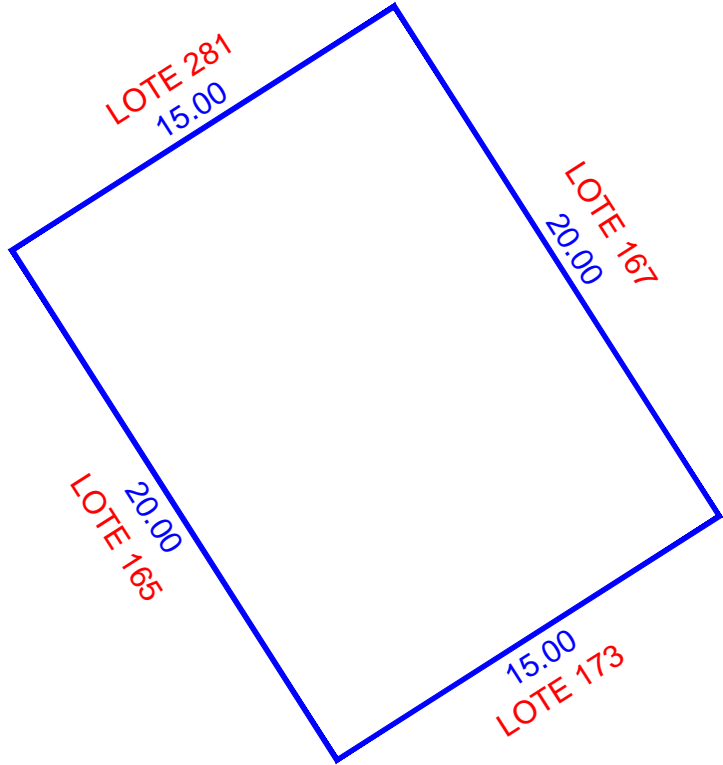
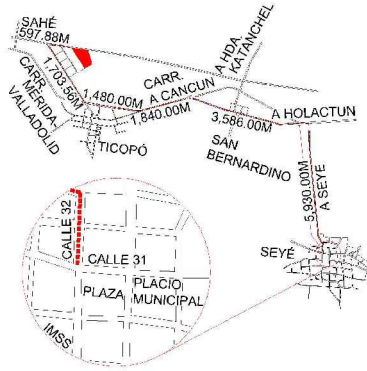
2018-2024

DIRECCION DE
CATASTRO

LOTE 166



LOCALIZACIÓN



ESCALA 1:250

NUM. CAT.	FINCA	TABLAJE	COLONIA	LOCALIDAD	MUNICIPIO	CLASE	USO	
-	N/A	5438	N/A	SEYE	SEYÉ	RUSTICO	SOLAR	
DIBUJÓ:				VALOR DE TERRENO				
				SUPERFICIE	VxHA		VALOR	
JORGE MAUEL CASTRO TEJERO IDC20-CT01				VALOR DE CONSTRUCCION				
				GRUPO	TIPO	Vxm2	SUP.(M2)	VALOR
PERITO VALUADOR:				REVISÓ:				\$
								\$
MERIDA, YUCATAN A 03 DE MARZO DE 2022				VALOR TOTAL DE CONSTRUCCIONES				\$
				VALOR CATASTRAL TOTAL				\$

CAE72G9aE;T0E7G7nbdiceat19ea0m8MfWkida+YITrzEz;STL+HrY9Q;llkaV9K4M+HwrM7hAvsvAZULm40F4B6C6MS2476JA;XHC6FwulK3;J186pX4Rt05+rsEFlw;JVRFS;FBIB;M27NKx6I;XVTM4n35n2;JXWYKk02;oiL2LVT0I0CH058k+YLUt;YvHdRfUJTW;1890;opj8jve+h0mDjyG617;gCKG613L;Pb;73b+UjgnCvIkyayXy10omTMk-vnrjyKJAJAbHfsc;TVc2N6oNFK+0R38T6o;Yppu;tokyrvr;ulhs;70m;Ptd8T;imvPp+uu+MS;2;AZZ;H5;J58n+Q==





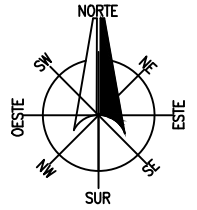
INSEJUPY

INSTITUTO DE SEGURIDAD JURÍDICA
PATRIMONIAL DE YUCATÁN

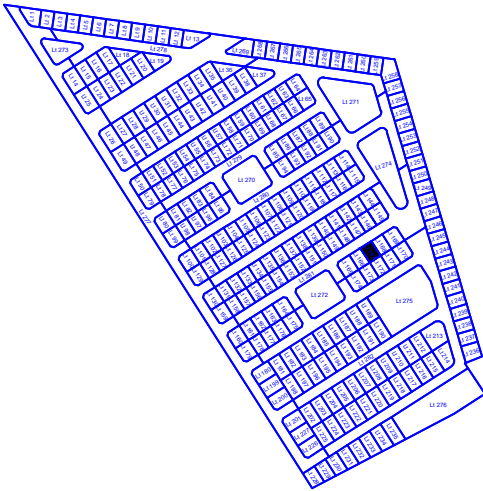
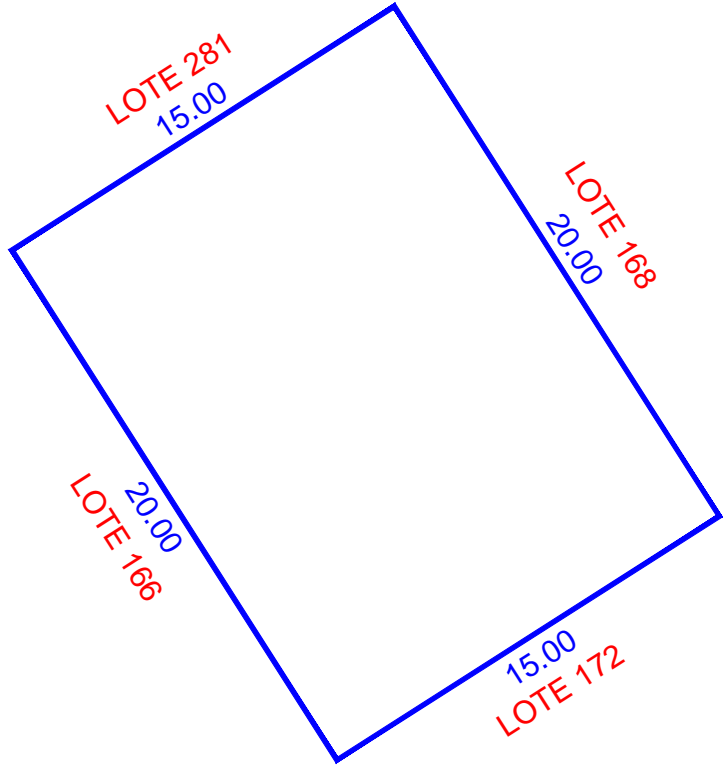
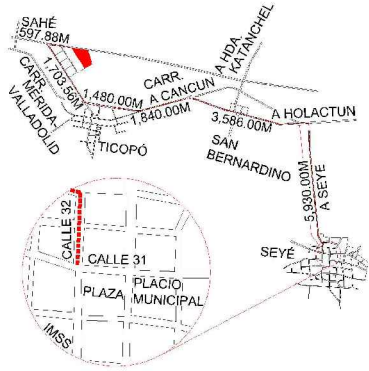
2018-2024

DIRECCION DE
CATASTRO

LOTE 167



LOCALIZACIÓN



ESCALA 1:250

NUM. CAT.	FINCA	TABLAJE	COLONIA	LOCALIDAD	MUNICIPIO	CLASE	USO	
-	N/A	5439	N/A	SEYE	SEYÉ	RUSTICO	SOLAR	
DIBUJÓ:				VALOR DE TERRENO				
				SUPERFICIE	VxHA		VALOR	
JORGE MAUEL CASTRO TEJERO IDC20-CT01				VALOR DE CONSTRUCCION				
				GRUPO	TIPO	Vxm2	SUP.(M2)	VALOR
PERITO VALUADOR:				REVISÓ:				
				VALOR TOTAL DE CONSTRUCCIONES				\$
MERIDA, YUCATAN A 03 DE MARZO DE 2022				VALOR CATASTRAL TOTAL				\$

CAE72G9aE;T0EG7Nbdicea1P6a6m8MfWkda+YITrZzE;STL+HrY9Q;llkaV9K4M+HwrN7hAvsvAZULm40F4B6C6MS2476JA;XHC6FwulK3;J186pX4Rt05+rsFkw;JVRFS;FBIB;M27NKx6I;XV;TM4n35n2;JXWYKk02;oiL2LVT0I;CH056k+YLUt;YvHdRfU;NW1890;opj8jve+h0mDj;v6617;gCKG6B3L;Pb;75b+UjgnCvI;ysa;xyj;0omTMk;vnr;ky;AJA;I;A;H;F;sc;TVC;2N6o;NFK;C;0;R38T6o;Y;pu;toky;rvt;ulhs;70m;P;T08T;im;Pp;+u;MS;2;AZ2;H5;J58n+Q=





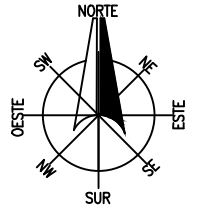
INSEJUPY

INSTITUTO DE SEGURIDAD JURÍDICA
PATRIMONIAL DE YUCATÁN

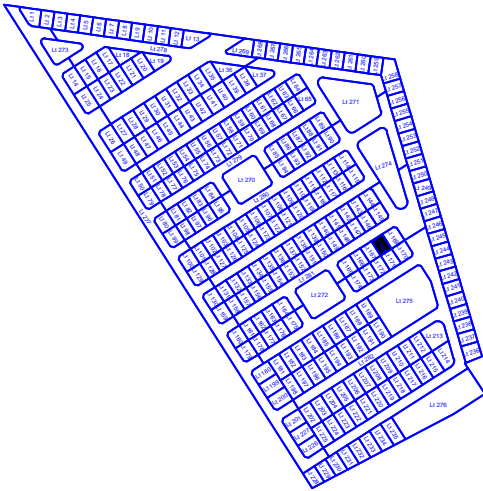
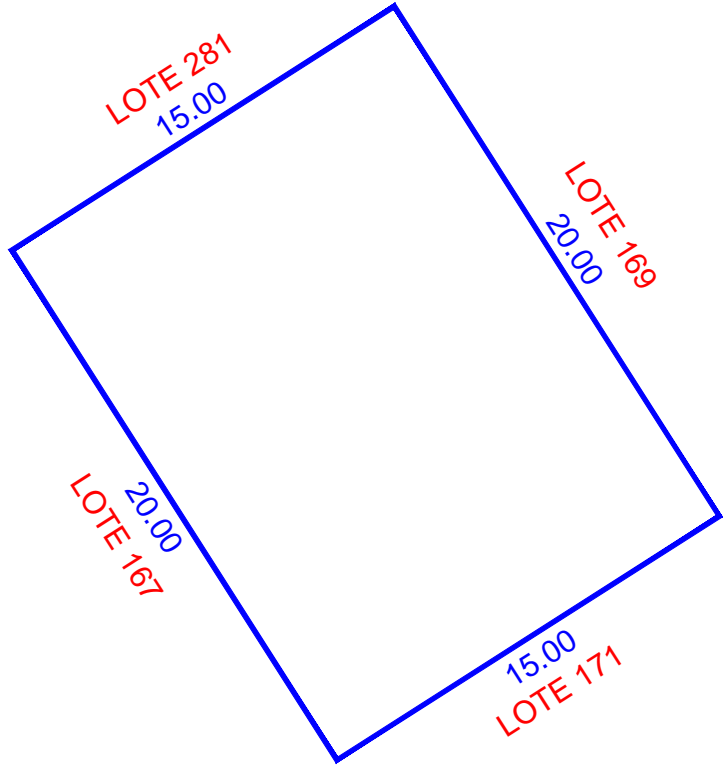
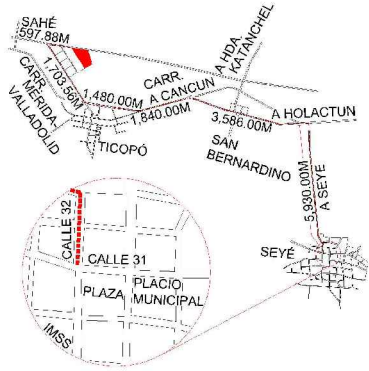
2018-2024

DIRECCION DE
CATASTRO

LOTE 168



LOCALIZACIÓN



ESCALA 1:250

NUM. CAT.	FINCA	TABLAJE	COLONIA	LOCALIDAD	MUNICIPIO	CLASE	USO	
-	N/A	5440	N/A	SEYE	SEYÉ	RUSTICO	SOLAR	
DIBUJÓ:				VALOR DE TERRENO				
				SUPERFICIE	VxHA		VALOR	
JORGE MAUEL CASTRO TEJERO IDC20-CT01				VALOR DE CONSTRUCCION				
				GRUPO	TIPO	Vxm2	SUP.(M2)	VALOR
PERITO VALUADOR:				REVISÓ:				
				VALOR TOTAL DE CONSTRUCCIONES				\$
MERIDA, YUCATAN A 03 DE MARZO DE 2022				VALOR CATASTRAL TOTAL				\$

CAE72G9aE;T0E7G7nbdiceat19ea0m8MhWkida+YITrZzE;STL+HrY90;UCD0XnLlkaV9K4M+HwrN7hAvsvAZULm40F4B6C6MS2476JA;XHC6FwulK3;J186pX4Rt05+rsEfw;JVRFS;FBIB;M27NKx6I
 XVTM4n35n2;JXWYKk02;oiL2LHFT01CH056k+YLut;YvHdRfUT;NW1890;opj8jve+h0mDj;v6617;gCKG6B3L;Pb;75b+UjgncVl;ysa;xyj;0comTMk;vnr;ky;AJA;IAb;Hfsc;TVC;2N60;NFK;0-R38T6o
 Yppu;tokyrvr;ulhs;70m;P;T08T;imv;Pp;uu+MS;2;AZZ;H5;J58n+Q==





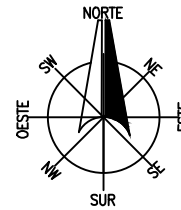
INSEJUPY

INSTITUTO DE SEGURIDAD JURÍDICA
PATRIMONIAL DE YUCATÁN

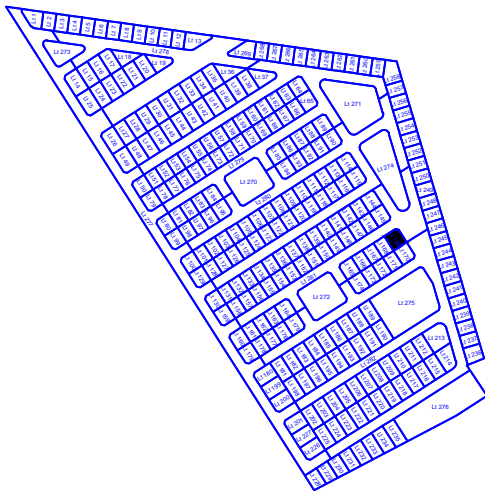
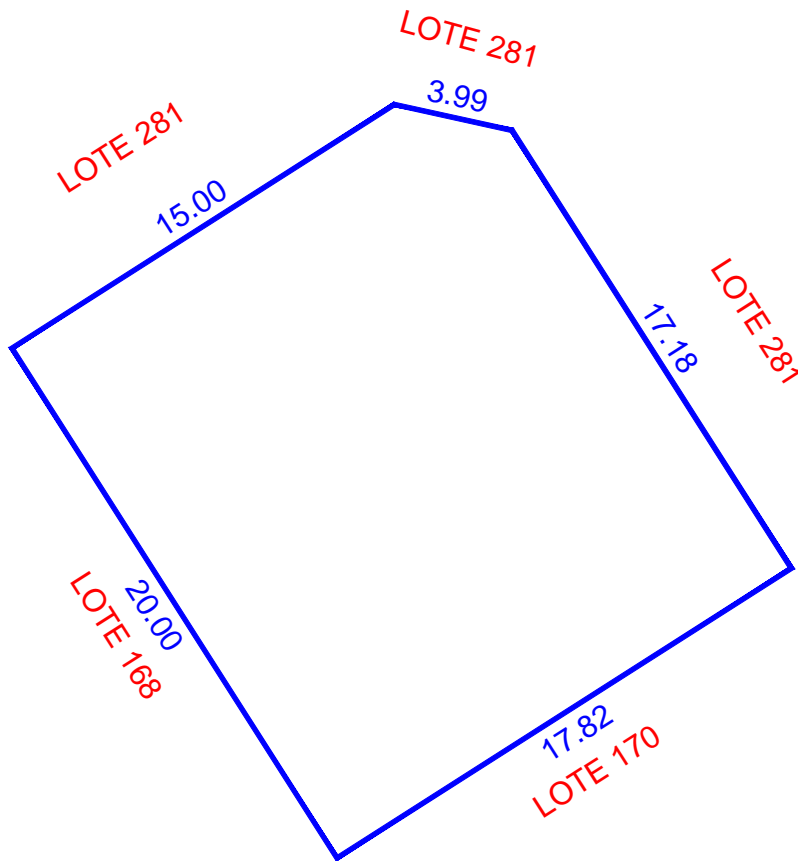
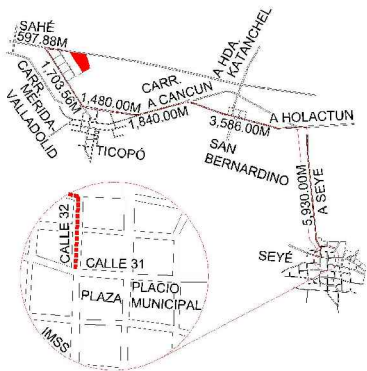
2018-2024

DIRECCION DE
CATASTRO

LOTE 169



LOCALIZACIÓN



ESCALA 1:250

NUM. CAT.	FINCA	TABLAJE	COLONIA	LOCALIDAD	MUNICIPIO	CLASE	USO		
-	N/A	5441	N/A	SEYE	SEYÉ	RUSTICO	SOLAR		
DIBUJÓ: JORGE MAUEL CASTRO TEJERO IDC20-CT01				VALOR DE TERRENO					
				SUPERFICIE	VxHA		VALOR		
				00-03-52.42 ha			\$		
				VALOR DE CONSTRUCCION					
				GRUPO	TIPO	Vxm2	SUP. (M2)	VALOR	
								\$	
PERITO VALUADOR:	REVISÓ:					\$			
						\$			
						\$			
						\$			
						\$			
						\$			
						\$			
						\$			
MERIDA, YUCATAN A 03 DE MARZO DE 2022				VALOR TOTAL DE CONSTRUCCIONES		\$			
				VALOR CATASTRAL TOTAL		\$			

CAE72G0aC;T0E7GNbdicea1P6a0M8Hw6ka+YITrzEz6;STL+Hv9Q;UIC0DXnLlkaV9K4M+Hv9K7HAvsAZULm40F4B6C6MS2476JA;XHC6FwuLk3;JIB6pX4R105+rsEFlw;DVRFS;FBIB;M27NKx6I
 XvTM4n35n2;JXWVKK02;0L2LHFT01CH056K+YLut;YvH0rRUT;NW1890;0p;8jve+h0mD;Jy6617;gCKG6B3L;Pb;73b+UjgnCvIkyay;Xy;10omTMk-vnr;ky;C;AJABHfsc;TVC2N60NFK+0R38T6o
 Yppu;tokyrvr;ulhs;70m;P;T08T;imv;Pp-u+MS;2;AZ2;HS;J58n+Q==





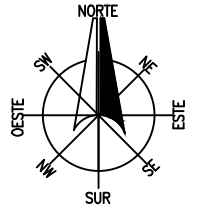
INSEJUPY

INSTITUTO DE SEGURIDAD JURÍDICA
PATRIMONIAL DE YUCATÁN

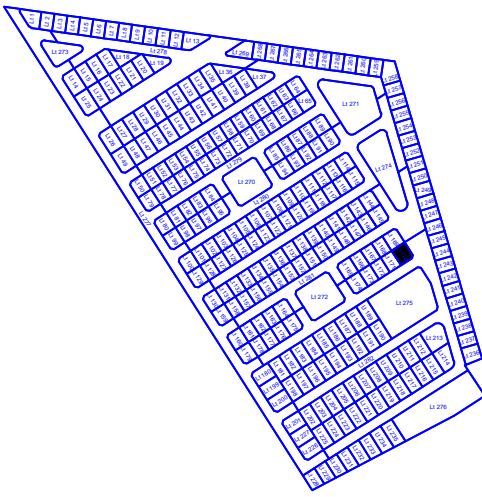
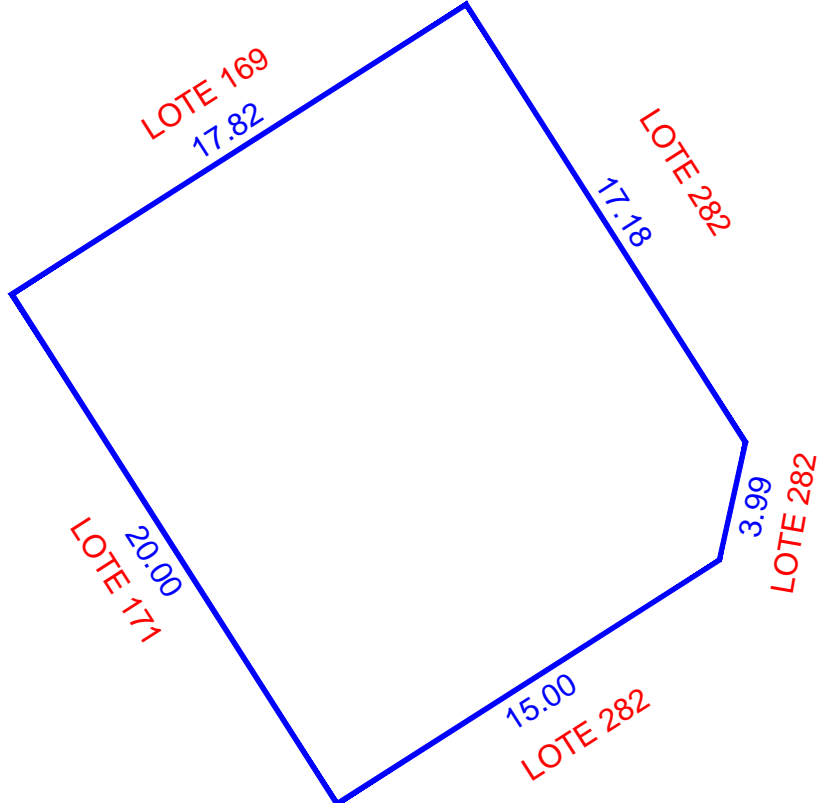
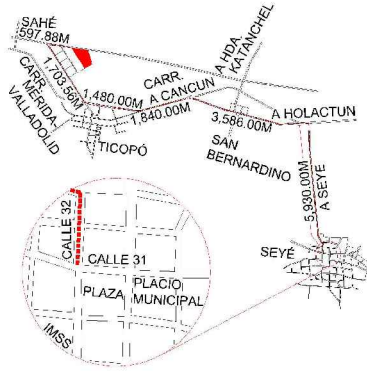
2018-2024

DIRECCION DE
CATASTRO

LOTE 170



LOCALIZACIÓN



ESCALA 1:250

NUM. CAT.	FINCA	TABLAJE	COLONIA	LOCALIDAD	MUNICIPIO	CLASE	USO	
-	N/A	5442	N/A	SEYE	SEYÉ	RUSTICO	SOLAR	
DIBUJÓ:				VALOR DE TERRENO				
				SUPERFICIE	VxHA		VALOR	
JORGE MAUEL CASTRO TEJERO IDC20-CT01				VALOR DE CONSTRUCCION				
				GRUPO	TIPO	Vxm2	SUP.(M2)	VALOR
PERITO VALUADOR:				REVISÓ:				
				VALOR TOTAL DE CONSTRUCCIONES				\$
MERIDA, YUCATAN A 03 DE MARZO DE 2022				VALOR CATASTRAL TOTAL				\$

CAE72G9aE;T0E7G7nbdicea1P6a6m8M6w6kda+YITrZ6f;STL+H9Y90;UCD0XnLlkaV9K9M+H9rN7hAvsVZULm640F4B6C6MS2476JA;XHC6FmULK3;J869aX4R105+rsEFlw;DVRFS;FBJB;M27NKX6I;XV7M4n35n2;JXWYK002;0L2LHFT01CH056K+YLut;YvH0r8UJTW;1890;9p8j8e+h0m0D;Y6617;gCKG683L;Pb;75h+UjgnCvIy6a;Xy;10omTMk;vnr;ky;AJA;Ia;Hf;sc;TV;C2;N60;NFK+0;R38T6a;Y;pu;toky;rvt;ulhs;70m;P;T08T;im;Pp;+u;MS;2;AZZ;H5;J58n+Q==





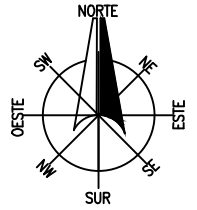
INSEJUPY

INSTITUTO DE SEGURIDAD JURÍDICA
PATRIMONIAL DE YUCATÁN

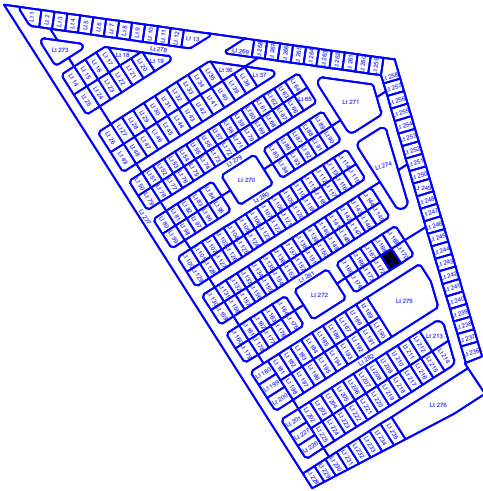
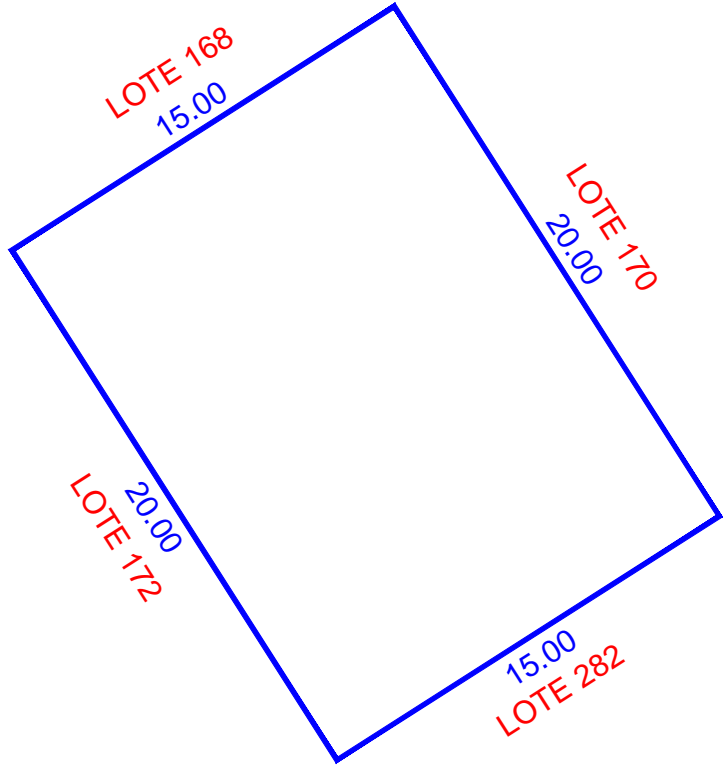
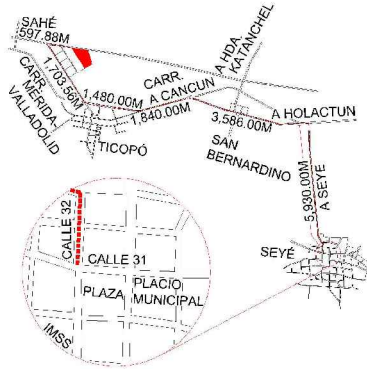
2018-2024

DIRECCION DE
CATASTRO

LOTE 171



LOCALIZACIÓN



ESCALA 1:250

NUM. CAT.	FINCA	TABLAJE	COLONIA	LOCALIDAD	MUNICIPIO	CLASE	USO	
-	N/A	5443	N/A	SEYE	SEYÉ	RUSTICO	SOLAR	
DIBUJÓ:				VALOR DE TERRENO				
				SUPERFICIE	VxHA		VALOR	
JORGE MAUEL CASTRO TEJERO IDC20-CT01				VALOR DE CONSTRUCCION				
				GRUPO	TIPO	Vxm2	SUP.(M2)	VALOR
PERITO VALUADOR:				REVISÓ:				
				VALOR TOTAL DE CONSTRUCCIONES				\$
MERIDA, YUCATAN A 03 DE MARZO DE 2022				VALOR CATASTRAL TOTAL				\$

CAFEZG0aE;T0EG7Nbd0caE1P6a0M8Fw0kda+YITrZzE;STL+HrY90;UC0DXnLlkaV9K9M+HwrN7hAvsvAZULm40F4B0C6MS2476JA;XHC6FwulK3;J86p0x4Rt05+r5Fw;JVF5F;FBP;M27NKx6I;XV;TMAn35n2;JXWYKk02;0L2LVT0I0CH056k+YLUt;YvH0r8UJ;NW1890;0p;8j8e+h0m0D;Y6617;g;CKG6B;3L;Pb;75h+Uj;gncV;lysa;xy;10om;TMk-vnr;ky;C;A;I;A;H;F;sc;T;VC;2;N6;0N;X;K;C;0;R;38;T;6a;Y;pu;toky;rvt;ulhs;70m;P;T;08;T;im;P;P;+u+MS;2;AZ;Z;H;5;8n+0=





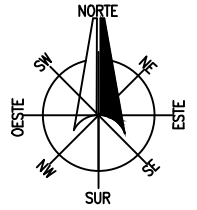
INSEJUPY

INSTITUTO DE SEGURIDAD JURÍDICA
PATRIMONIAL DE YUCATÁN

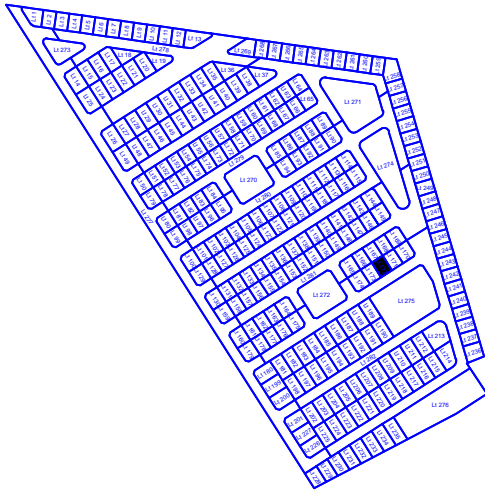
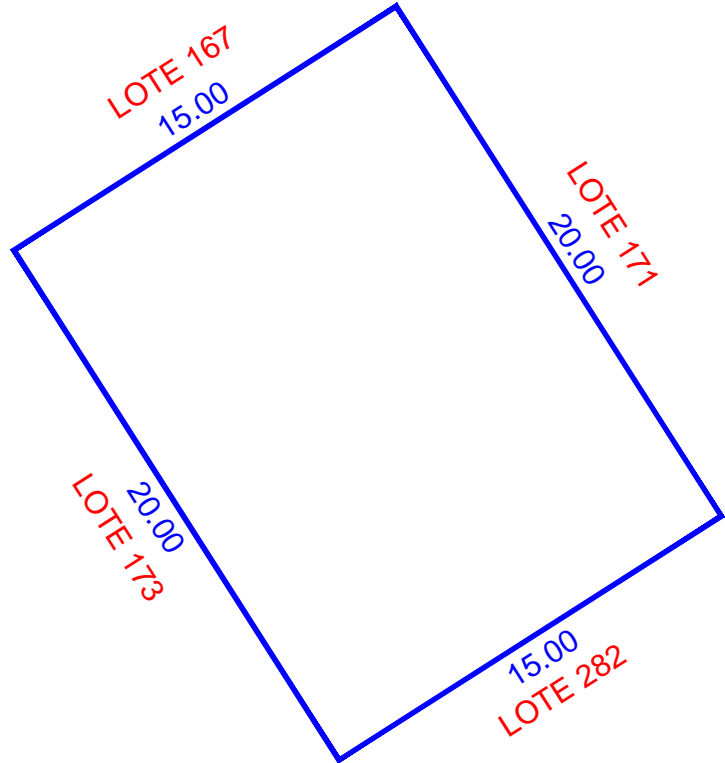
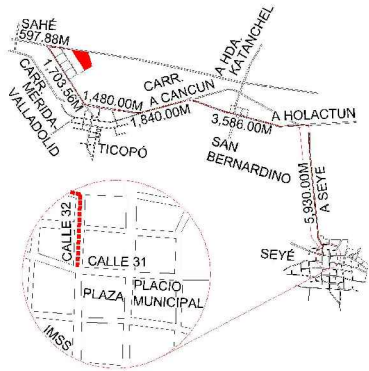
2018-2024

DIRECCION DE
CATASTRO

LOTE 172



LOCALIZACIÓN



ESCALA 1:250

NUM. CAT.	FINCA	TABLAJE	COLONIA	LOCALIDAD	MUNICIPIO	CLASE	USO	
-	N/A	5444	N/A	SEYE	SEYÉ	RUSTICO	SOLAR	
DIBUJÓ:				VALOR DE TERRENO				
				SUPERFICIE	VxHA		VALOR	
JORGE MAUEL CASTRO TEJERO IDC20-CT01				VALOR DE CONSTRUCCION				
				GRUPO	TIPO	Vxm2	SUP.(M2)	VALOR
PERITO VALUADOR:				REVISÓ:				
				VALOR TOTAL DE CONSTRUCCIONES				\$
MERIDA, YUCATAN A 03 DE MARZO DE 2022				VALOR CATASTRAL TOTAL				\$

CAE72G9aE;T0E7G7nbdiceat19ea0m8Mfivkida+YITrZfz;STL+HrY9Q;UIC0DXnLlkaV9K9M+Hv9rN7hAvsvAZULm40F4B6C6MS2476JA;XHC6FwulK3;J186pX4Rt05+rsFw;JVRFS;FBIB;M27NKx6I
 XvTM4n35n2;JXWYKk02;oiL2LHFT0I0CH056k+YLUt;YvH0rRUT;NW1890;opj8jve+h0m0D;Y6617;gCKG6B3L;Pb;75h+UjgnCvIkyay;Xy;I0omTMk;vnr;ky;C;A;I;A;H;F;sc;T;V;C;2;N6;0N;X;K;C;0;R;38;T;6a
 Yppu;tokyrvr;ulhs;70m;P;T08T;imv;Pp;uu+MS;2;AZZ;H5;J58n+Q==





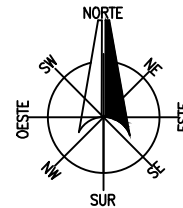
INSEJUPY

INSTITUTO DE SEGURIDAD JURÍDICA
PATRIMONIAL DE YUCATÁN

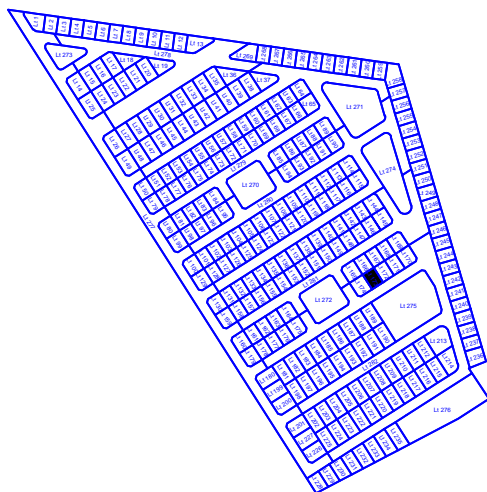
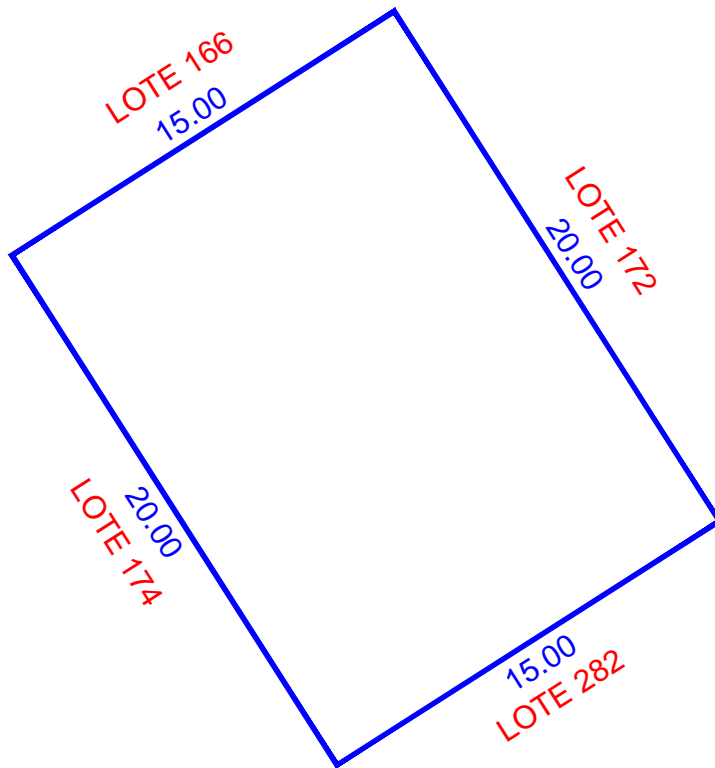
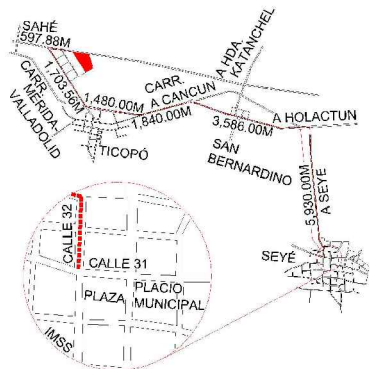
2018-2024

DIRECCION DE
CATASTRO

LOTE 173



LOCALIZACIÓN



ESCALA 1:250

NUM. CAT.	FINCA	TABLAJE	COLONIA	LOCALIDAD	MUNICIPIO	CLASE	USO			
-	N/A	5445	N/A	SEYE	SEYÉ	RUSTICO	SOLAR			
DIBUJÓ: JORGE MAUEL CASTRO TEJERO IDC20-CT01 PERITO VALUADOR: REVISÓ:				VALOR DE TERRENO						
				SUPERFICIE		VxHA		VALOR		
				00-03-00.00 ha				\$		
				VALOR DE CONSTRUCCION						
				GRUPO	TIPO	Vxm2	SUP.(M2)	VALOR		
								\$		
								\$		
								\$		
								\$		
								\$		
VALOR TOTAL DE CONSTRUCCIONES						\$				
VALOR CATASTRAL TOTAL						\$				
MERIDA, YUCATAN A 03 DE MARZO DE 2022										

CAE72G9aE;T0E7nbdiceatI9eaa8M8Wwika+YITrzE5TLV;HrY90;UC0DXnLlkaV9K9M+HwrN7hAvaAZULm40F4BC6MS2476JA;XHC6FWuLK3;J86pX4Rt05+r5Fw;JVF5FBJBMM27NKx6I;XV7M4n35n2;JXWVxk02;0L2LVT0I0CH058k+YLut;Yv4DfRtJTW;1890;9p;8j8e+h0mDl;Y6617;g;CKG683L;Pb;75b+UjgncVlysaYxy10omTMk-vnrjykcAJA0Hf5c;TVC2260NFKC+0R38T6o;Yp;u;okyrwrl;uhs70m;PT081Tim;Pp-uu+MS;2;AZZ;HS;JS8n+Q==





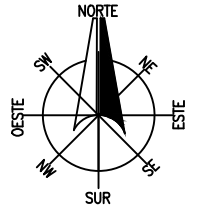
INSEJUPY

INSTITUTO DE SEGURIDAD JURÍDICA
PATRIMONIAL DE YUCATÁN

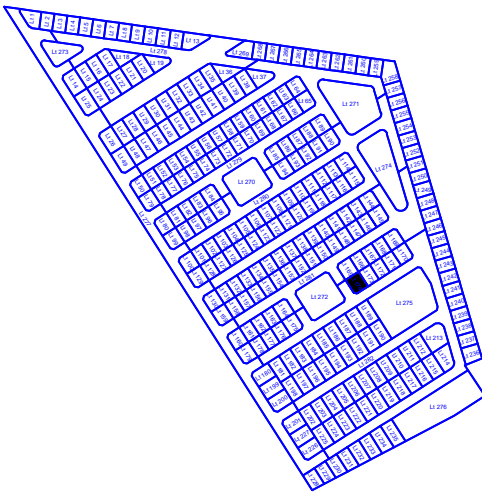
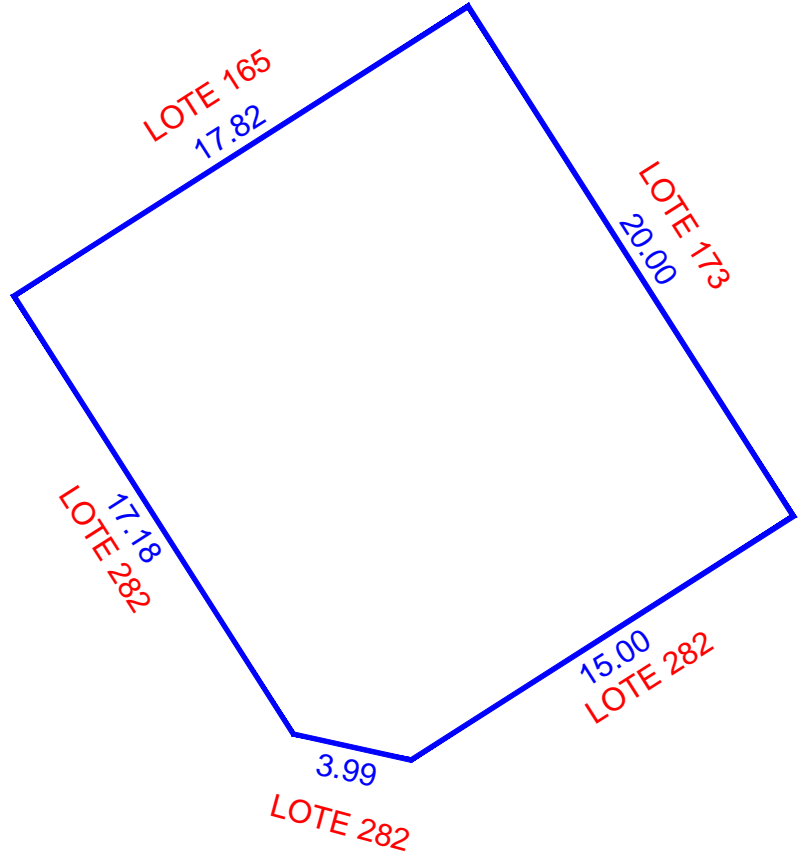
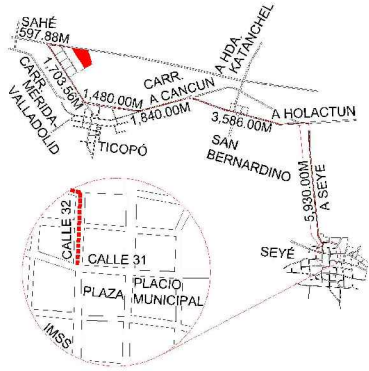
2018-2024

DIRECCION DE
CATASTRO

LOTE 174



LOCALIZACIÓN



ESCALA 1:250

NUM. CAT.	FINCA	TABLAJE	COLONIA	LOCALIDAD	MUNICIPIO	CLASE	USO	
-	N/A	5446	N/A	SEYE	SEYÉ	RUSTICO	SOLAR	
DIBUJÓ:				VALOR DE TERRENO				
				SUPERFICIE	VxHA		VALOR	
JORGE MAUEL CASTRO TEJERO IDC20-CT01				VALOR DE CONSTRUCCION				
				GRUPO	TIPO	Vxm2	SUP.(M2)	VALOR
PERITO VALUADOR:				REVISÓ:				
				VALOR TOTAL DE CONSTRUCCIONES				\$
MERIDA, YUCATAN A 03 DE MARZO DE 2022				VALOR CATASTRAL TOTAL				\$

CAFEZG0aC:TDIEG7NbdiceaI9ea0m8MfWkida+YITrZzE:STLx+HrY90:UIC0DXnI, lkaV9K4M+HwrP7hAvsvAZULm40F4B6C6MS2476JA.XHC6FwulK3, J186pX4Rt05+rsEFlw, DVRF5, FBFB-M27NKx8I
XV7TM4n35n2JXWYKk02ioL2LHFT01CH056Bk+YLutYvHdRfUTNW1890qy8j8e+h0m0Djy6617gCKG6B3LPh73b+UjgnCvlysaYxyI0omTMk-vnrjykJAIAhFscTVC2N60NFK+0R38T6o
YppuJokyrwrluhs70mPT08TImvPp+u+MS2:AZZ:HSJ8n+Q==





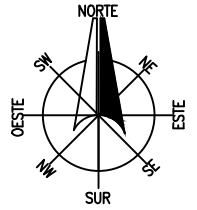
INSEJUPY

INSTITUTO DE SEGURIDAD JURÍDICA
PATRIMONIAL DE YUCATÁN

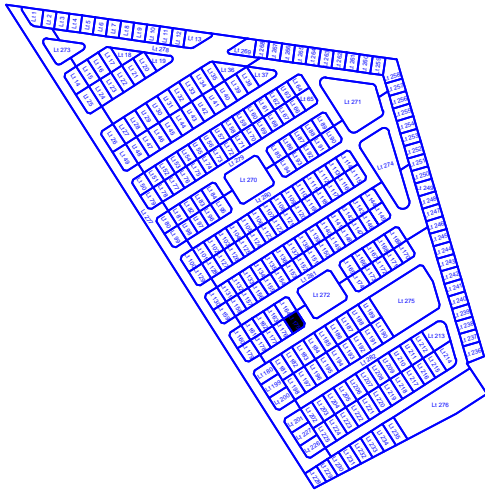
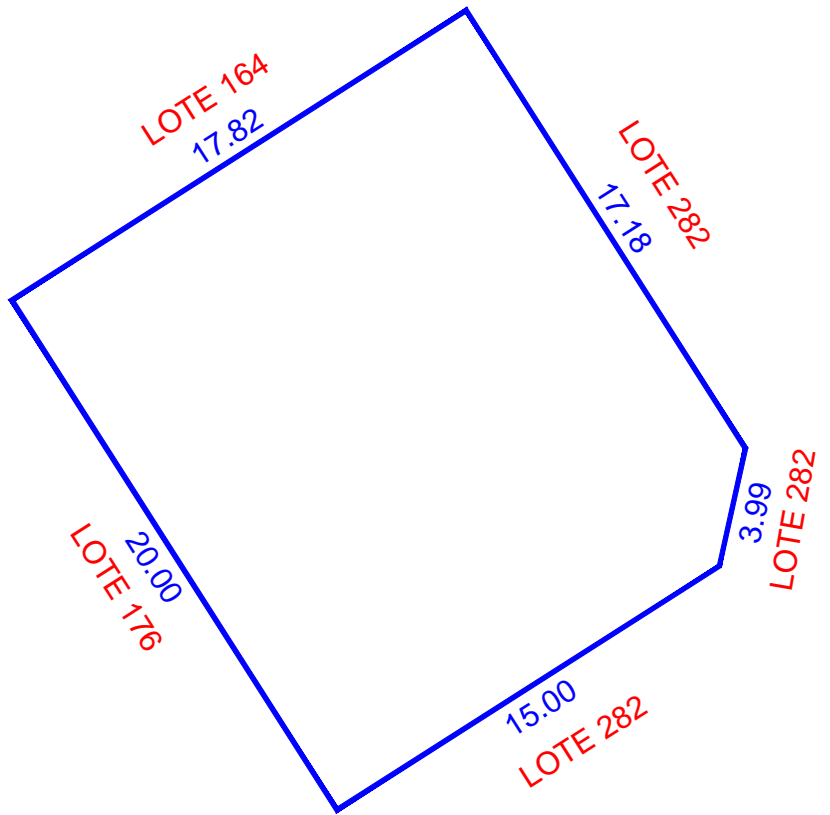
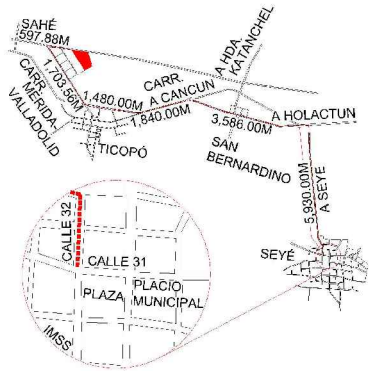
2018-2024

DIRECCION DE
CATASTRO

LOTE 175



LOCALIZACIÓN



ESCALA 1:250

NUM. CAT.	FINCA	TABLAJE	COLONIA	LOCALIDAD	MUNICIPIO	CLASE	USO	
-	N/A	5447	N/A	SEYE	SEYÉ	RUSTICO	SOLAR	
DIBUJÓ:				VALOR DE TERRENO				
				SUPERFICIE	VxHA		VALOR	
JORGE MAUEL CASTRO TEJERO IDC20-CT01				VALOR DE CONSTRUCCION				
				GRUPO	TIPO	Vxm2	SUP.(M2)	VALOR
PERITO VALUADOR:				REVISÓ:				
				VALOR TOTAL DE CONSTRUCCIONES				\$
MERIDA, YUCATAN A 03 DE MARZO DE 2022				VALOR CATASTRAL TOTAL				\$

CAE72G9aE;T0E7G7nbdicea1P6a6m8M6w6kda+YITrZ6f;STL+H9Y90;UCD0XnLlkaV9K9M+H9rN7hAvsVAZULm40F4B6C6MS2476JA;XHC6FmULK3;J869dX4R05+rsFkw;DVF6S;F6B6M27NKX6I
 XVTM4n35n2JXWYKk02oL2LHFT0I0CH056k+YLut;YvHdRfUT;NW1890;9p8j8e+h0mDj;V6617;gCKG683L;Pb75h+UjgnCvIkyaa7xyj0omTMk-vnrjkyCJAIAhF6sc;TVC2260NFKC+0R38T6o
 Yppu;tokyrvr;ulhs70m;Ptd8T;imvPp+u+MS;2;AZZ;H5;J58n+Q==





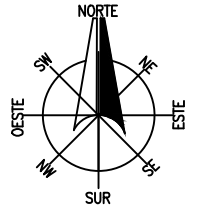
INSEJUPY

INSTITUTO DE SEGURIDAD JURÍDICA
PATRIMONIAL DE YUCATÁN

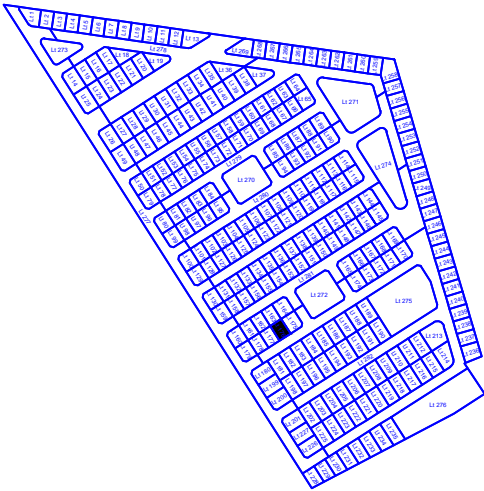
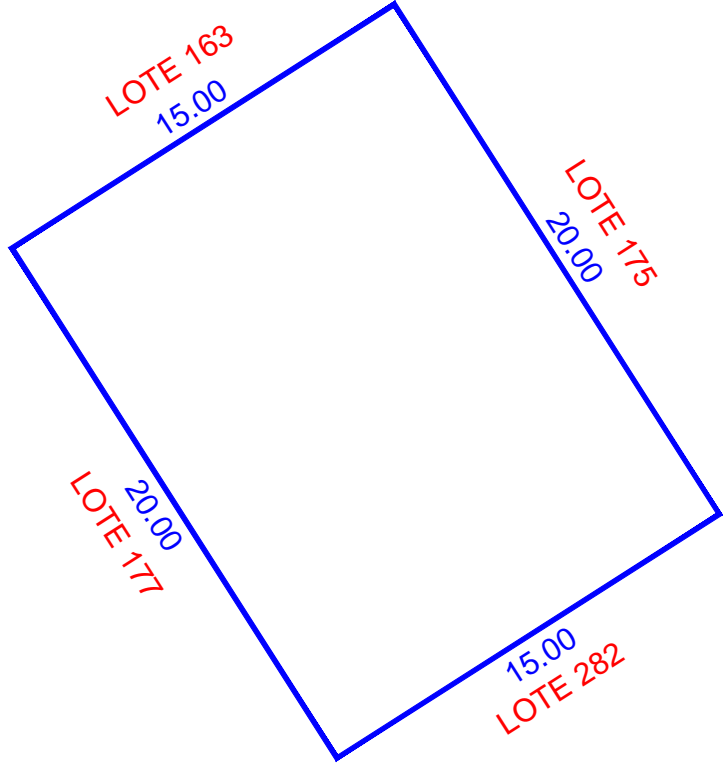
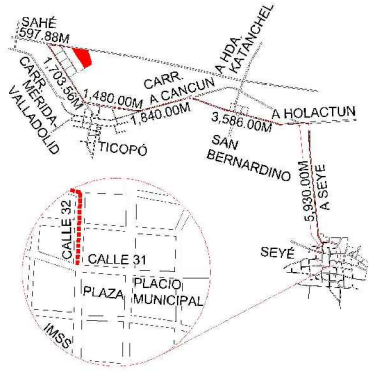
2018-2024

DIRECCION DE
CATASTRO

LOTE 176



LOCALIZACIÓN



ESCALA 1:250

NUM. CAT.	FINCA	TABLAJE	COLONIA	LOCALIDAD	MUNICIPIO	CLASE	USO
-	N/A	5448	N/A	SEYE	SEYÉ	RUSTICO	SOLAR
DIBUJÓ:				VALOR DE TERRENO			
				SUPERFICIE	VxHA		VALOR
JORGE MAUEL CASTRO TEJERO IDC20-CT01				VALOR DE CONSTRUCCION			
				GRUPO	TIPO	VxM2	SUP. (M2)
PERITO VALUADOR:				VALOR TOTAL DE CONSTRUCCIONES			
				VALOR CATASTRAL TOTAL			
MERIDA, YUCATAN A 03 DE MARZO DE 2022							

CAFEZG0aC;T0EG7Nbd0caE1P6a0m8MfWkda+YITrZzE;STL;vHrY90;UC0DXnLlkaV9K9M+HwrN7hAvsvAZULm40F4B0C6MS2476JA;XHC6FwulK3;J86p0x4Rt05+rsEFlw;JVRFS;FBIB;M27NKx6I;XV;TMAn35n2;JXWYKk02;0L2LHFT01CH056K+YLUt;YvH0rRUT;NW1890;0p;8j8e+h0m0D;Y6617;g;CKG6B;3L;Pb;75h+U;g;nc;V;ky;ay;Xy;I0om;TMk;vnr;ky;C;AJ;A;H;F;sc;T;VC;2;N6;0N;X;K;C;0;R;38;T;6a;Y;pu;toky;rvt;ulhs;70m;P;T08;T;im;Pp;+u;MS;2;XZ;H;5;8n;+0=





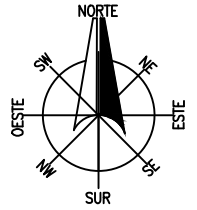
INSEJUPY

INSTITUTO DE SEGURIDAD JURÍDICA
PATRIMONIAL DE YUCATÁN

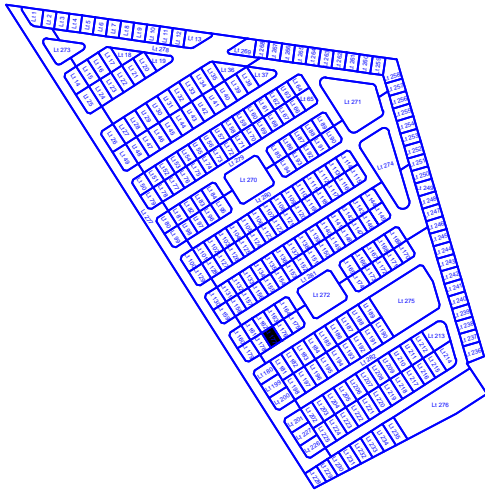
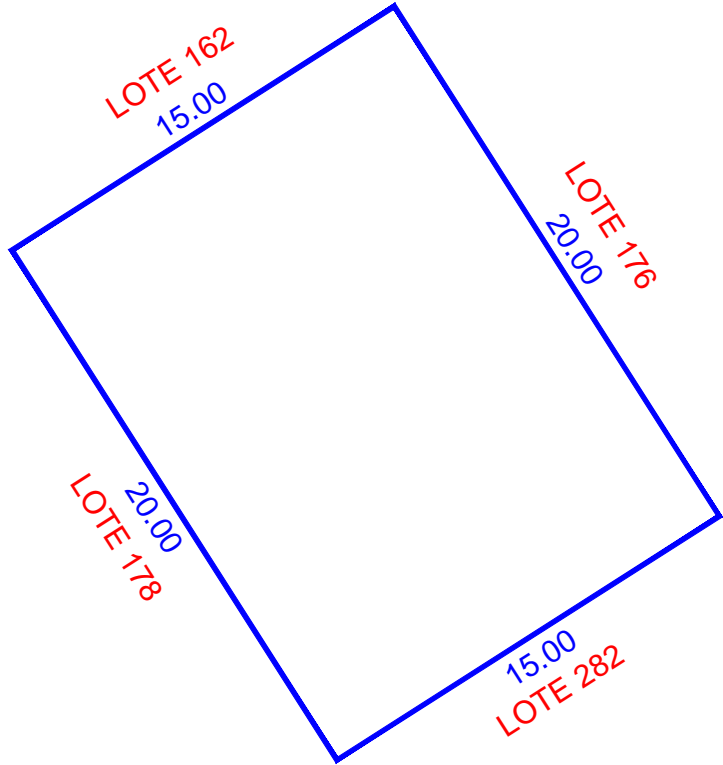
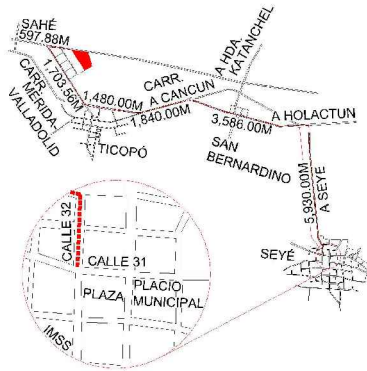
2018-2024

DIRECCION DE
CATASTRO

LOTE 177



LOCALIZACIÓN



ESCALA 1:250

NUM. CAT.	FINCA	TABLAJE	COLONIA	LOCALIDAD	MUNICIPIO	CLASE	USO	
-	N/A	5449	N/A	SEYE	SEYÉ	RUSTICO	SOLAR	
DIBUJÓ:				VALOR DE TERRENO				
				SUPERFICIE	VxHA		VALOR	
JORGE MAUEL CASTRO TEJERO IDC20-CT01				VALOR DE CONSTRUCCION				
				GRUPO	TIPO	Vxm2	SUP.(M2)	VALOR
PERITO VALUADOR:				REVISÓ:				
				VALOR TOTAL DE CONSTRUCCIONES				\$
MERIDA, YUCATAN A 03 DE MARZO DE 2022				VALOR CATASTRAL TOTAL				\$

CAE72G9aE;T0EG7Nbdicea1P6a6m8MfWkda+YITrZzE;STL+HrY9Q;UIC0DXnLlkaV9K9M+HwrN7hAvsvAZULm40F4B6C6MS2476JA;XHC6FwulK3;J186pX4Rt05+rsFw;JVF8F5FB8M27NKx6I
 XVTM4n35n2JXWYKk02ioL2LHFT01CH056k+YLUtYvHdRfUTNW1890qy8j8e+h0mDjyG617gCKG813LPh73b+UjgnCvlysaYxy10omTMk-vnrjyKJAJAbHfscTVC2N60NFKC+0R38T6o
 YppuJokyrwTulhs70mPT08TImvPp+u+MS2;AZZ;H5;J8n+Q==





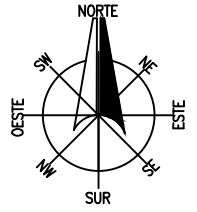
INSEJUPY

INSTITUTO DE SEGURIDAD JURÍDICA
PATRIMONIAL DE YUCATÁN

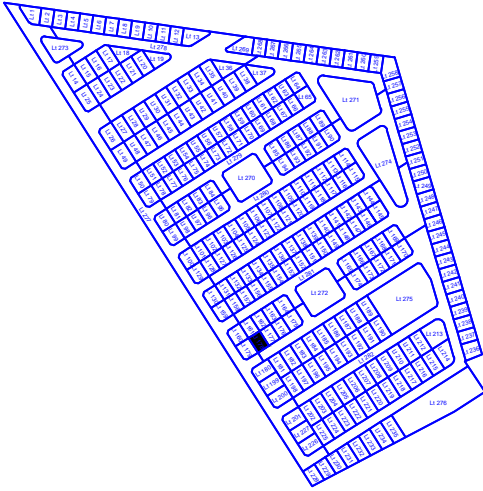
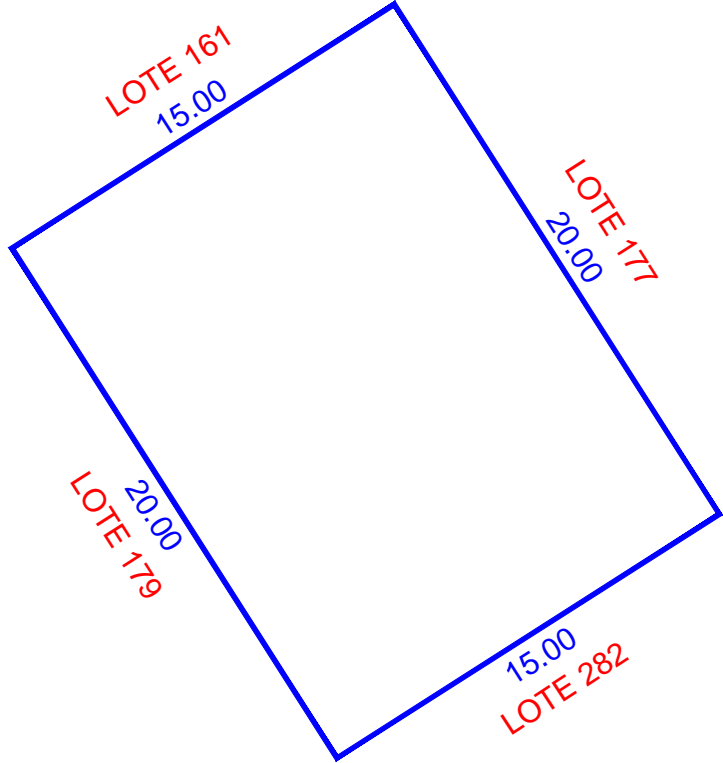
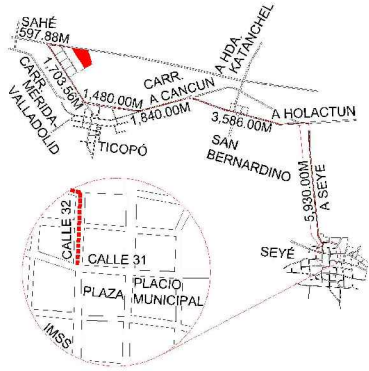
2018-2024

DIRECCION DE
CATASTRO

LOTE 178



LOCALIZACIÓN



ESCALA 1:250

NUM. CAT.	FINCA	TABLAJE	COLONIA	LOCALIDAD	MUNICIPIO	CLASE	USO
-	N/A	5450	N/A	SEYE	SEYÉ	RUSTICO	SOLAR
DIBUJÓ:				VALOR DE TERRENO			
				SUPERFICIE	VxHA		VALOR
JORGE MAUEL CASTRO TEJERO IDC20-CT01				00-03-00.00 ha		\$	
PERITO VALUADOR:				VALOR DE CONSTRUCCION			
				GRUPO	TIPO	VxM2	SUP.(M2)
REVISÓ:						\$	\$
						\$	\$
						\$	\$
						\$	\$
						\$	\$
						\$	\$
						\$	\$
						\$	\$
MERIDA, YUCATAN A 03 DE MARZO DE 2022				VALOR TOTAL DE CONSTRUCCIONES		\$	
				VALOR CATASTRAL TOTAL		\$	

CAFEZG0aE:TDIEG7Nbdicea1Peaam8Mfwikda+YITrZzE:STL+HrY9Q:llkaV9K4M+HwrN7hAvsvAZULm40F4B6C6MS2476JA:HC6FwulK3:JIB6pX4Rt05+rsFw:JVRFS:FBIB:MMZ7NK:6I
X:YTMAn35n2JXWYKk02ioL2LVTFOICH056k+YLut:YvHDrfUJTW:1890qy8j8ve+h0mDjyG617gCKG6B3L:Ph75h+UjgnCvIkyaa7xy10omTMk-vnrjyKJAJABHfsc:TVc2N6oNFK+0R387Bo
Yppu:tokyrvr:ulhs70m:PT08T:imvPp+u+MS:2:AZZ:HS:J58n+Q=





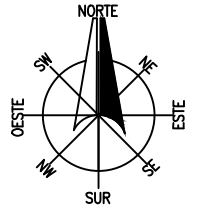
INSEJUPY

INSTITUTO DE SEGURIDAD JURÍDICA
PATRIMONIAL DE YUCATÁN

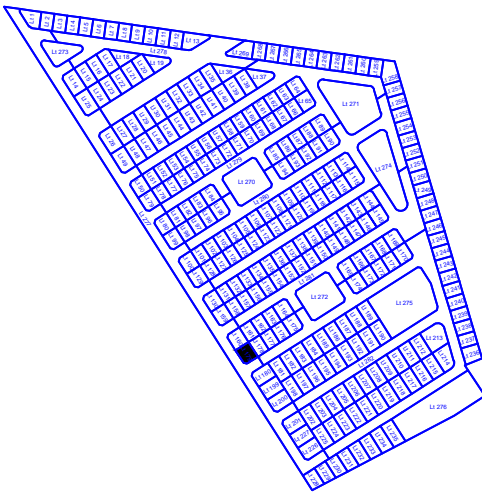
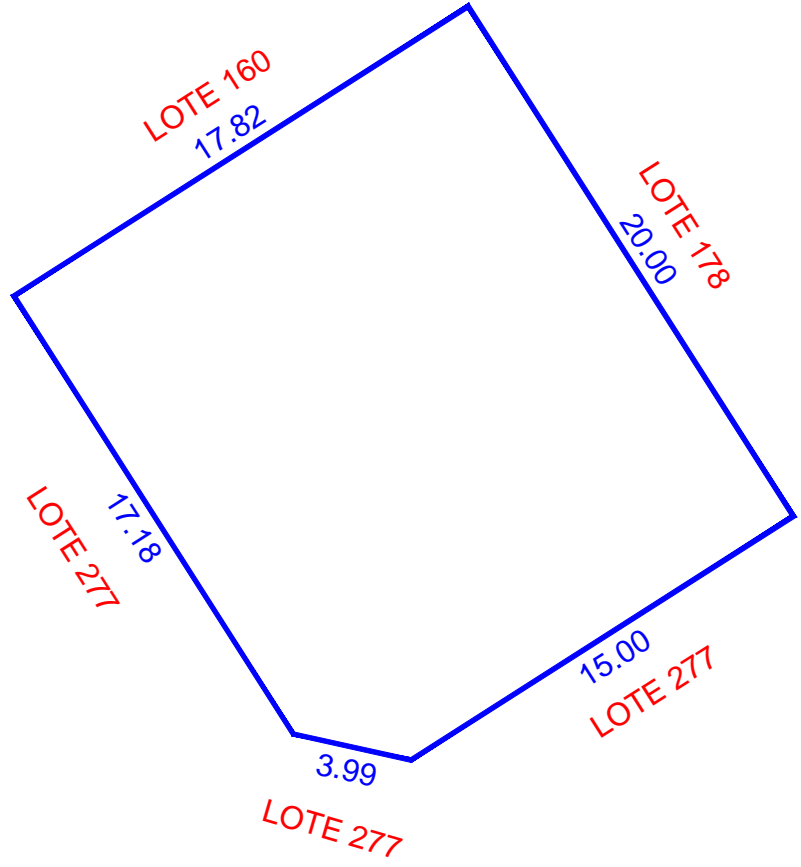
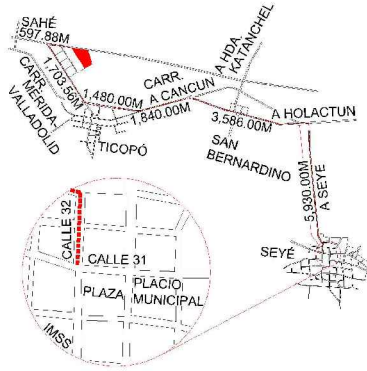
2018-2024

DIRECCION DE
CATASTRO

LOTE 179



LOCALIZACIÓN



ESCALA 1:250

NUM. CAT.	FINCA	TABLAJE	COLONIA	LOCALIDAD	MUNICIPIO	CLASE	USO	
-	N/A	5451	N/A	SEYE	SEYÉ	RUSTICO	SOLAR	
DIBUJÓ:				VALOR DE TERRENO				
				SUPERFICIE	VxHA		VALOR	
JORGE MAUEL CASTRO TEJERO IDC20-CT01				VALOR DE CONSTRUCCION				
				GRUPO	TIPO	Vxm2	SUP.(M2)	VALOR
PERITO VALUADOR:				REVISÓ:				
				VALOR TOTAL DE CONSTRUCCIONES				\$
MERIDA, YUCATAN A 03 DE MARZO DE 2022				VALOR CATASTRAL TOTAL				\$

CAFEZG0aE;T0E7G7nbdicea1P6a6m8M6w6kda+YITrZ6f;STL+HrY90;UCD0XnLlkaV9K4M+HwrN7hAvsvAZULm40F4B6C6MS2476JA;XHC6FwulK3;J186pX4Rt05+rsEFlw;DVRFS;FBIB;M27NKx8l;XV7M4n35n2;JXWYKk02;0i2L;VFT01CH056k+YLUt;Yv4DfR4U7NW;1890;0p;8j8e+h0mDl;Y6617;g;CKG683L;Pb;75h+U;g;ncvlysa;xyy;10omTMk;vnr;ky;cl;A;I;A;H;F;sc;T;VC;2;N6;0N;X;K;C;0;R;38;T;6a;Y;pu;toky;rvt;ulhs;70m;P;T;08;T;im;P;P;+u;MS;2;Z;Z;H;S;8n+Q=





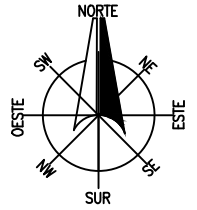
INSEJUPY

INSTITUTO DE SEGURIDAD JURÍDICA
PATRIMONIAL DE YUCATÁN

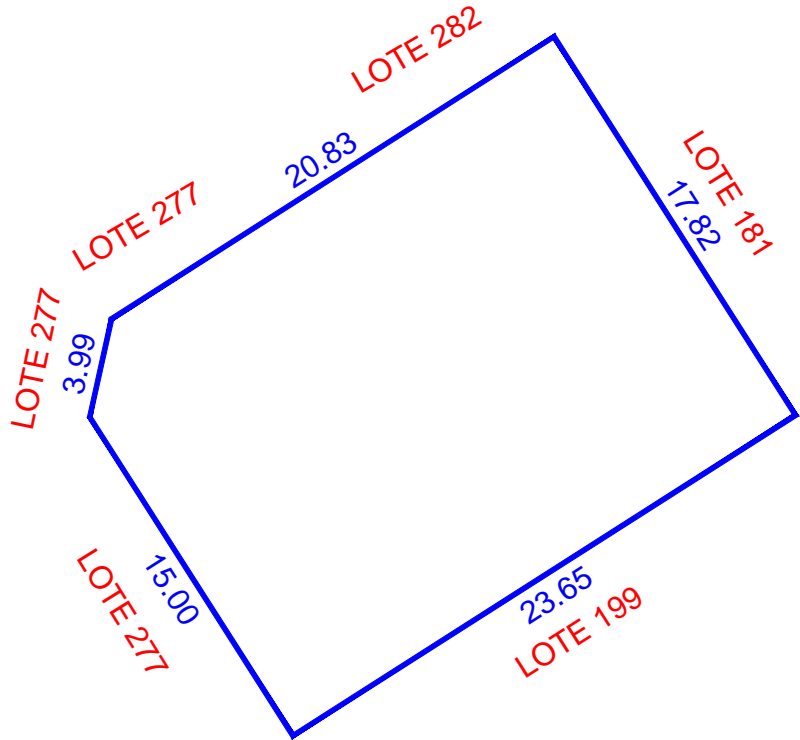
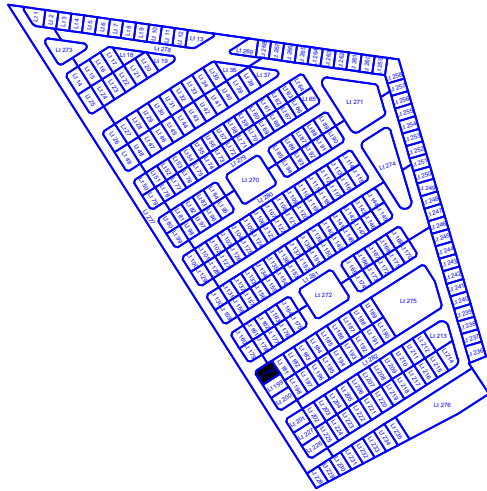
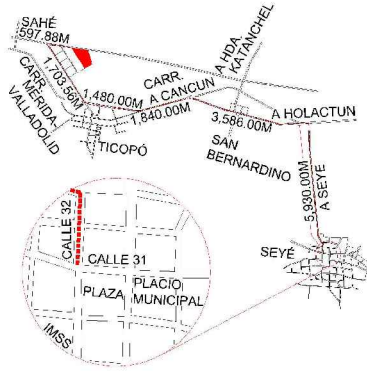
2018-2024

DIRECCION DE
CATASTRO

LOTE 180



LOCALIZACIÓN



ESCALA 1:300

NUM. CAT.	FINCA	TABLAJE	COLONIA	LOCALIDAD	MUNICIPIO	CLASE	USO	
-	N/A	5452	N/A	SEYE	SEYÉ	RUSTICO	SOLAR	
DIBUJÓ:				VALOR DE TERRENO				
				SUPERFICIE	VxHA		VALOR	
JORGE MAUEL CASTRO TEJERO IDC20-CT01				VALOR DE CONSTRUCCION				
				GRUPO	TIPO	Vxm2	SUP.(M2)	VALOR
PERITO VALUADOR:				REVISÓ:				
				VALOR TOTAL DE CONSTRUCCIONES				\$
MERIDA, YUCATAN A 03 DE MARZO DE 2022				VALOR CATASTRAL TOTAL				\$

CAFEZG0aC;T0EG7Nbd0caE1P6a0m8MfWkIda+YITrZzE;STL+HrY90;UCD0XnLlkaV9K9M+HwrN7hAvsAZULm40F4BC6MS2476JA;XHC6FwUk3;Jl86p0xRt05+rsFw;JvRFS;FBJB;M27NKx6l;XvTM4n35n2;JXWYKk02;0L2LVT01CH056k+YLUt;YvH0r8UJTW;1890;0p;8j8e+h0m0D;Y6617;g;CKG6B;3L;Pb;73b+U;g;ncv;lysa;xy;10omTMk;vnr;ky;cl;A;I;A;H;F;sc;T;VC;2;N6;0N;K;F;C;0;R;38;T;6;Y;pu;toky;rvt;ulhs;70m;T;08;T;im;Pp;+u;MS;2;XZ;H;5;8n;+0=



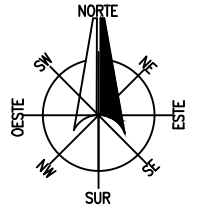


INSEJUPY

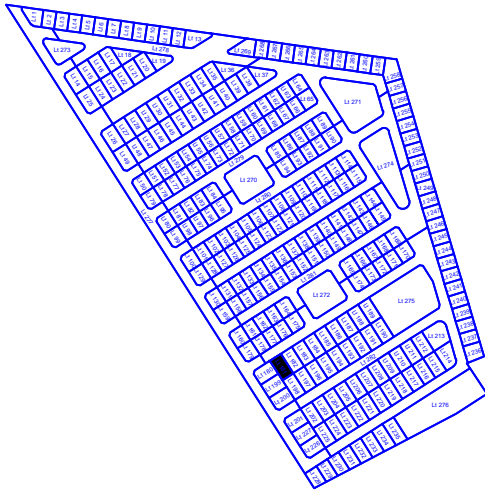
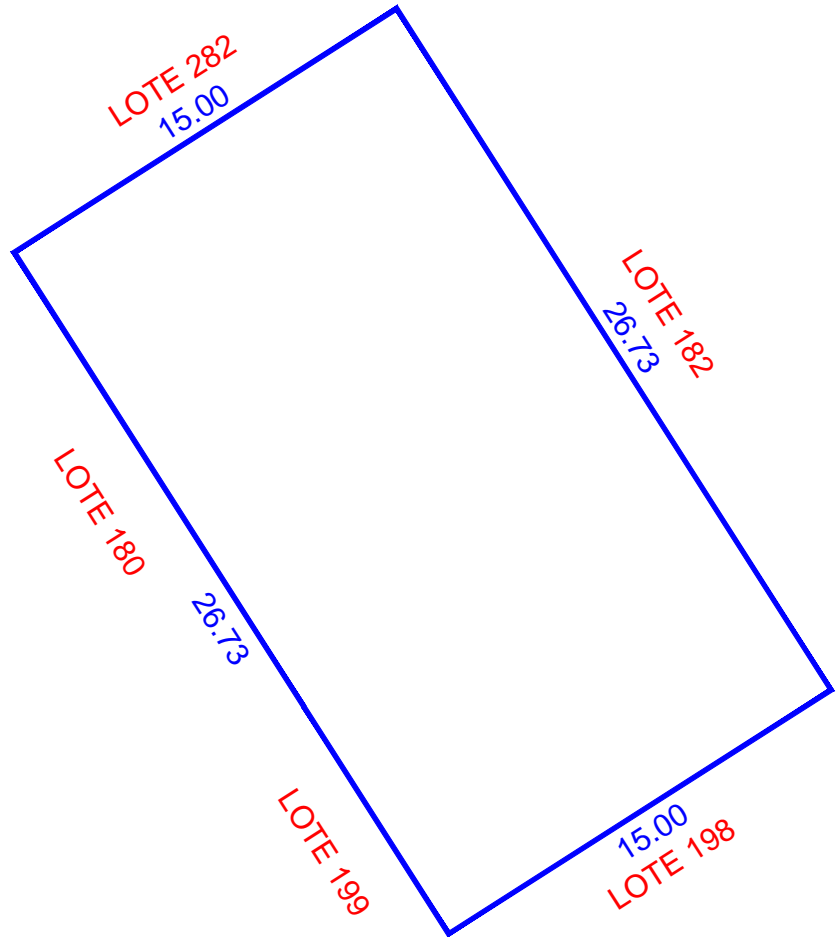
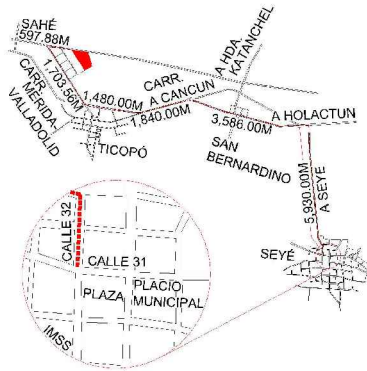
INSTITUTO DE SEGURIDAD JURÍDICA
PATRIMONIAL DE YUCATÁN
2018-2024

DIRECCION DE
CATASTRO

LOTE 181



LOCALIZACIÓN



ESCALA 1:250

NUM. CAT.	FINCA	TABLAJE	COLONIA	LOCALIDAD	MUNICIPIO	CLASE	USO	
-	N/A	5453	N/A	SEYE	SEYÉ	RUSTICO	SOLAR	
DIBUJÓ:				VALOR DE TERRENO				
				SUPERFICIE	VxHA		VALOR	
JORGE MAUEL CASTRO TEJERO IDC20-CT01				VALOR DE CONSTRUCCION				
				GRUPO	TIPO	Vxm2	SUP.(M2)	VALOR
PERITO VALUADOR:				REVISÓ:				\$
								\$
MERIDA, YUCATAN A 03 DE MARZO DE 2022				VALOR TOTAL DE CONSTRUCCIONES				\$
				VALOR CATASTRAL TOTAL				\$

CAFEZG0aE:TDIEG7Nbdicea1P6a6M8Fw6kda+YITrzEz6:STL+HrY90:UIC0DXnLlkaV9K4M+HwrN7hAvsvAZULm640F4B6C6MS2476JA XHC6FwulK3JIB6pX4Rt05+rsFkwJVRFSFBJBMMZ7NKx6I
XVTM4n35n2JXWYKk02ioL2LVTFO1CH056Bk+YLutYvHdRfUTNW1890qy6j8ve+h0mDjyG617gCKG6B3LPh73b+UjgnCvlysa7xyi0comTMk-vnrjyKJAJABHfscTVC2260NFKC+0R38T6o
YppuJokyrwrluhs70mPT08TImvPp+u+MSZ:AZZHSJ8n+Q==





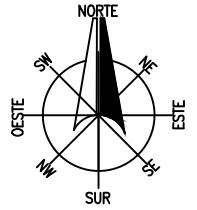
INSEJUPY

INSTITUTO DE SEGURIDAD JURÍDICA
PATRIMONIAL DE YUCATÁN

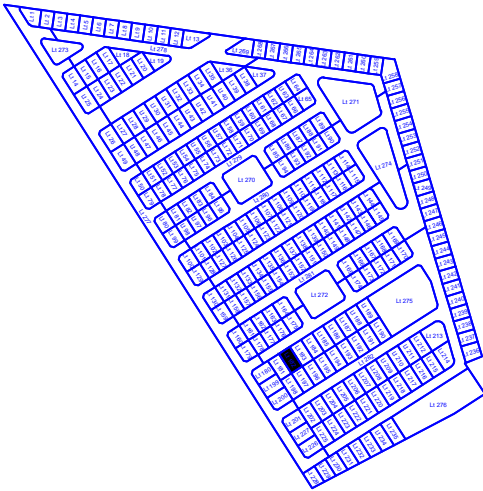
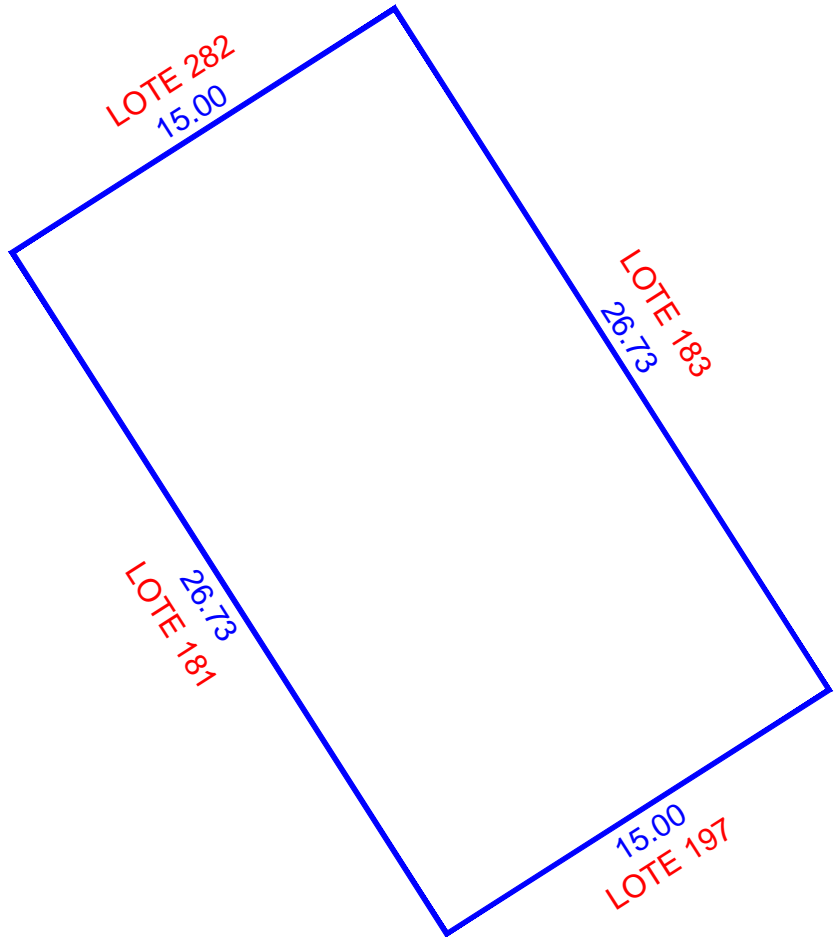
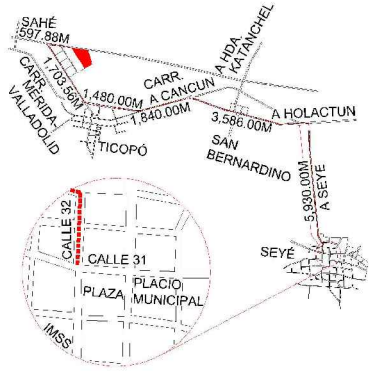
2018-2024

DIRECCION DE
CATASTRO

LOTE 182



LOCALIZACIÓN



ESCALA 1:250

NUM. CAT.	FINCA	TABLAJE	COLONIA	LOCALIDAD	MUNICIPIO	CLASE	USO	
-	N/A	5454	N/A	SEYE	SEYÉ	RUSTICO	SOLAR	
DIBUJÓ:				VALOR DE TERRENO				
				SUPERFICIE	VxHA		VALOR	
JORGE MAUEL CASTRO TEJERO IDC20-CT01				VALOR DE CONSTRUCCION				
				GRUPO	TIPO	Vxm2	SUP.(M2)	VALOR
PERITO VALUADOR:				REVISÓ:				\$
								\$
MERIDA, YUCATAN A 03 DE MARZO DE 2022				VALOR TOTAL DE CONSTRUCCIONES				\$
				VALOR CATASTRAL TOTAL				\$

CAFEZG0aE:TOEG7NbdiceatI9ea0m8MfWkida+YITrZzE:STL+HrY90:UCD0XnLlkaV9K4M+HwrN7hAvsvAZULm40F4B0C6MS2476JA XHC6fmlK3JIB6pX4Rt05+rsEFlwJVRFSFBPMMZ7NKx6I
XVTM4n35n2JXWYKk02ioL2LVTFOICH056k+YLutYvH0r8UJTW18900p9j8j8e+h0m0DjyG617gCKG683LPh73b+UjgnCvlysaYxyl0omTMk-vnrjyKJAJABHfscTVC2260NFKC+0R38T6o
YppuJokyrwrluhs70mPT08TImvPp+u+MSZ:AZZHSJ8n+Q==



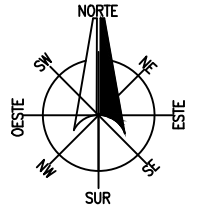


INSEJUPY

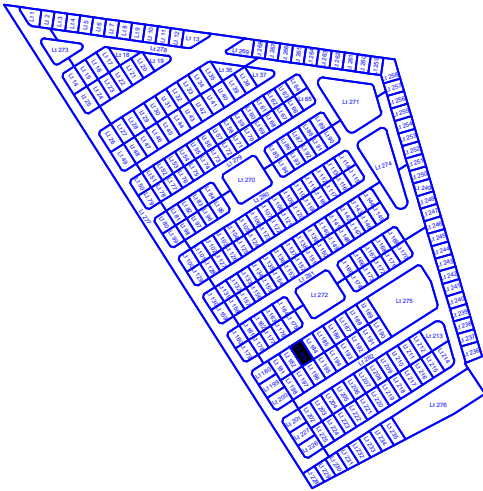
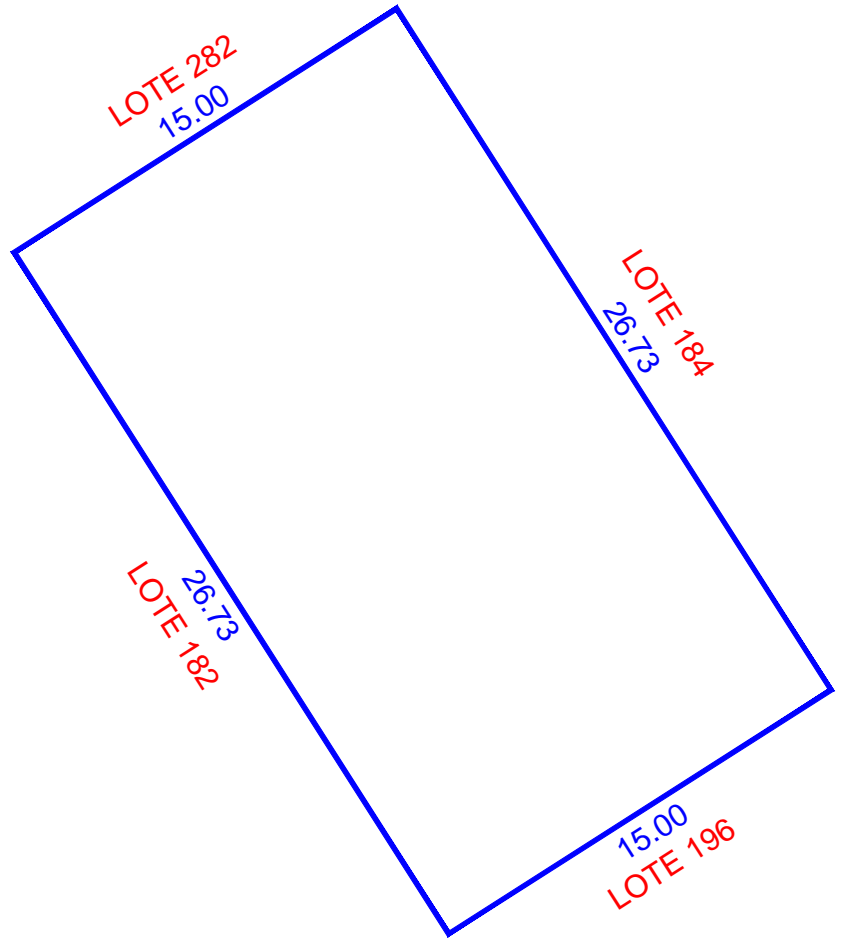
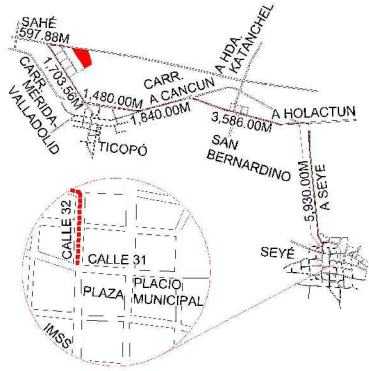
INSTITUTO DE SEGURIDAD JURÍDICA
PATRIMONIAL DE YUCATÁN
2018-2024

DIRECCION DE
CATASTRO

LOTE 183



LOCALIZACIÓN



ESCALA 1:250

NUM. CAT.	FINCA	TABLAJE	COLONIA	LOCALIDAD	MUNICIPIO	CLASE	USO	
-	N/A	5455	N/A	SEYE	SEYÉ	RUSTICO	SOLAR	
DIBUJÓ:				VALOR DE TERRENO				
				SUPERFICIE	VxHA		VALOR	
JORGE MAUEL CASTRO TEJERO IDC20-CT01				VALOR DE CONSTRUCCION				
				GRUPO	TIPO	Vxm2	SUP.(M2)	VALOR
PERITO VALUADOR:				REVISÓ:				
				VALOR TOTAL DE CONSTRUCCIONES				\$
MERIDA, YUCATAN A 03 DE MARZO DE 2022				VALOR CATASTRAL TOTAL				\$

CAFEZG0aC;T0EG7nbd0caei19ea0m8MfWkida+YITrzEz5TLvHrY90;UC0DXnLlkaV9K9M+HwrN7hAvsvAZULm40F4B0C6MS2476JA;XHC6fwiuK3;J186pX4Rt05+rsFkwJvRF5fBfB-M27NKx6I
XvTM4n35n2JXWYKk02ioL2LVT0I0CH056k+YLUtYvH0r8UJTW18900p9j8j8e+h0m0DjyG617gCKG683L;Pb75n+UjgnCvlysaYxyI0omTMk-vnrjyKJAJAbHfscTVC2260NFK+0R38T6o
Yppu;okyrwrluhs70mPT08TImvPp+u+MS2;AZ2H5J8n+Q==





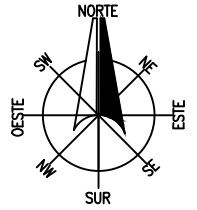
INSEJUPY

INSTITUTO DE SEGURIDAD JURÍDICA
PATRIMONIAL DE YUCATÁN

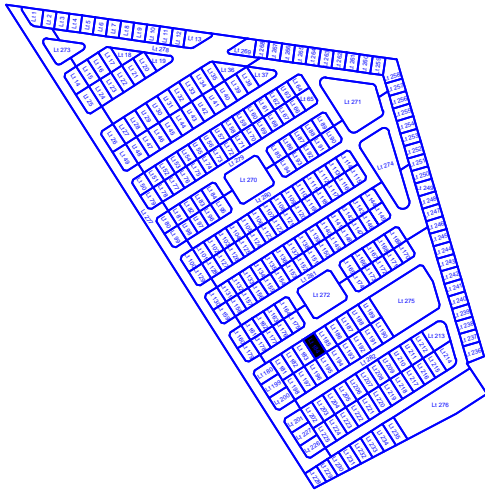
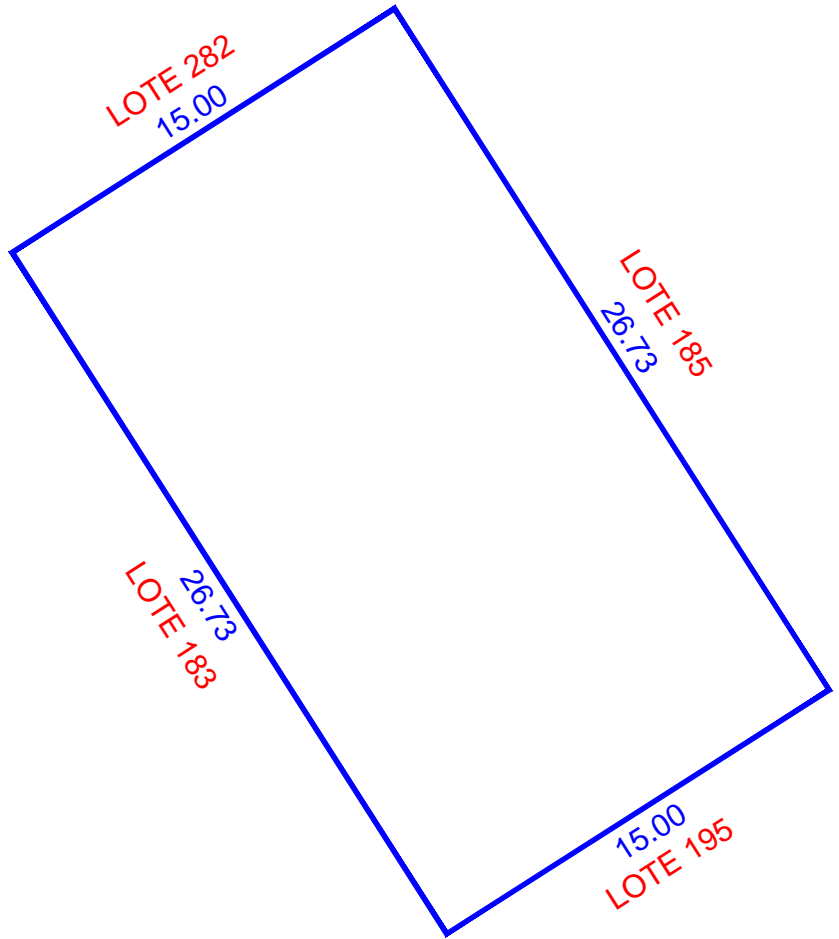
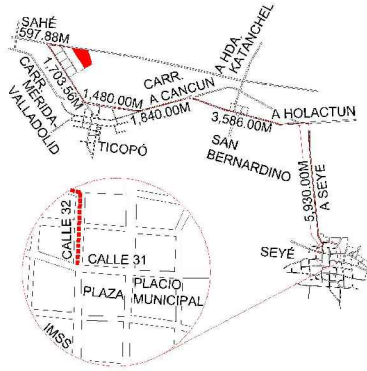
2018-2024

DIRECCION DE
CATASTRO

LOTE 184



LOCALIZACIÓN



ESCALA 1:250

NUM. CAT.	FINCA	TABLAJE	COLONIA	LOCALIDAD	MUNICIPIO	CLASE	USO	
-	N/A	5456	N/A	SEYE	SEYÉ	RUSTICO	SOLAR	
DIBUJÓ:				VALOR DE TERRENO				
				SUPERFICIE	VxHA		VALOR	
JORGE MAUEL CASTRO TEJERO IDC20-CT01				VALOR DE CONSTRUCCION				
				GRUPO	TIPO	Vxm2	SUP.(M2)	VALOR
PERITO VALUADOR:				REVISÓ:				
				VALOR TOTAL DE CONSTRUCCIONES				\$
MERIDA, YUCATAN A 03 DE MARZO DE 2022				VALOR CATASTRAL TOTAL				\$

CAFEZG0aC:TDIEG7NbdiceatI9ea0m8Mfhwkda+YITrzef5TLvHrY90L...
XVTMAn35n2JXWYKk02ioL2LHFT0I0CH056k+YLUtYvH0rR0JTW...
YppuJokyrwrluhs70mPT08TImvPp+u+MSZ:AZZHSJ8n+Q==



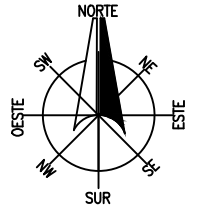


INSEJUPY

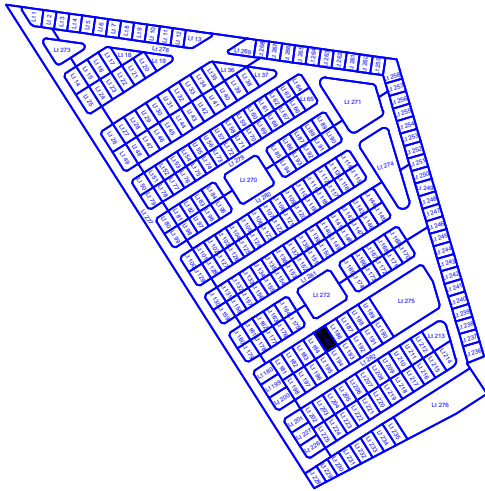
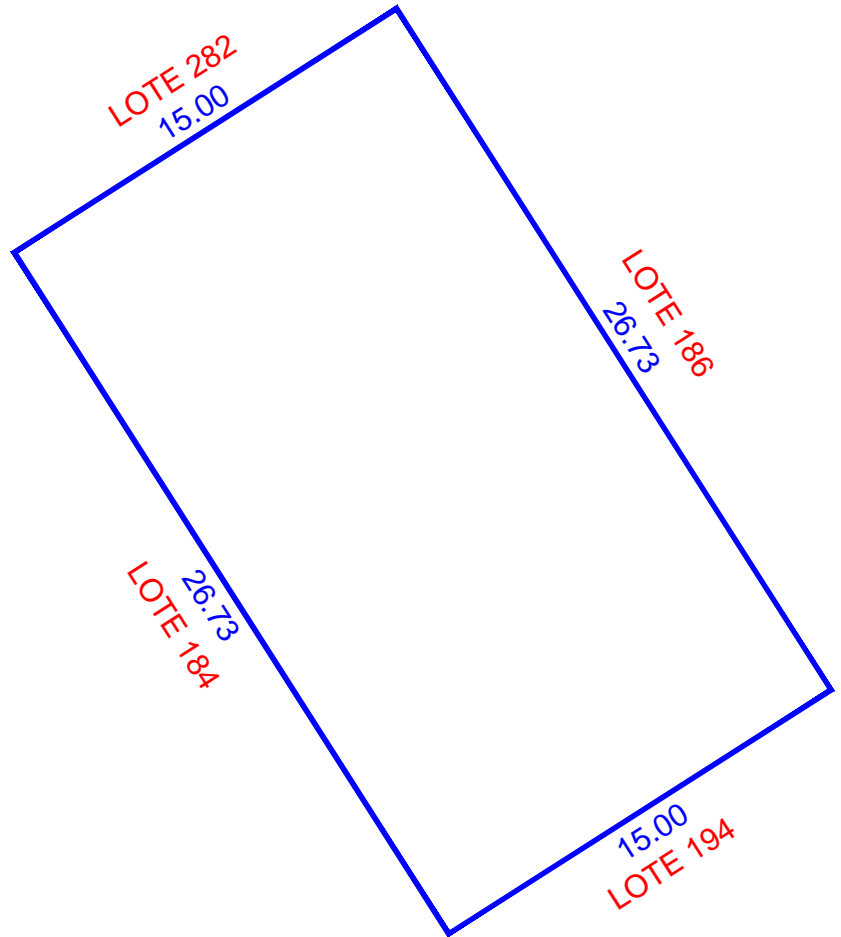
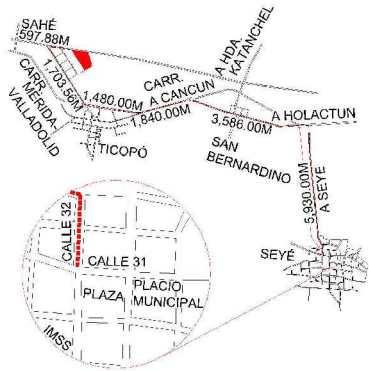
INSTITUTO DE SEGURIDAD JURÍDICA
PATRIMONIAL DE YUCATÁN
2018-2024

DIRECCION DE
CATASTRO

LOTE 185



LOCALIZACIÓN



ESCALA 1:250

NUM. CAT.	FINCA	TABLAJE	COLONIA	LOCALIDAD	MUNICIPIO	CLASE	USO	
-	N/A	5457	N/A	SEYE	SEYÉ	RUSTICO	SOLAR	
DIBUJÓ:				VALOR DE TERRENO				
				SUPERFICIE	VxHA		VALOR	
JORGE MAUEL CASTRO TEJERO IDC20-CT01				VALOR DE CONSTRUCCION				
				GRUPO	TIPO	Vxm2	SUP.(M2)	VALOR
PERITO VALUADOR:				REVISÓ:				
				VALOR TOTAL DE CONSTRUCCIONES				\$
MERIDA, YUCATAN A 03 DE MARZO DE 2022				VALOR CATASTRAL TOTAL				\$

CAFEZG0aC;T0EG7nbdiceat19ea0m8Mfhwkda+YITrzef;STL;vHrY90;UC0DXnLlkaV9K4M+HwrN7hAvsvAZULm40F4B0C6MS2476JA;XHC6fswuK3;J186pX4Rt05+rsFkw;JVRFS;FBIB;M27NKx6I;XV;TM4n35n2;JXWYKk02;0iL2LHFT01CH056k+YLUt;YvH0r8UJ;NW1890;0p;8j8e+h0m0D;Y6617;g;CKG683L;Pb;73b+U;gpnCvI;ysA;xyi;0omTMk;vnr;ky;C;AJ;A;H;F;sc;T;VC;2;N60;NFK;0;R38T6o;Y;pu;toky;rvt;ulhs;70m;P;T08T;imv;Pp;+u;MS;2;AZ;H;5;8n+Q==





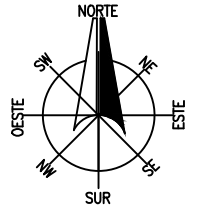
INSEJUPY

INSTITUTO DE SEGURIDAD JURÍDICA
PATRIMONIAL DE YUCATÁN

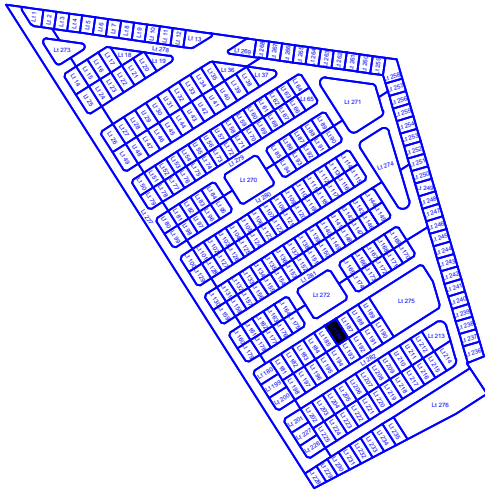
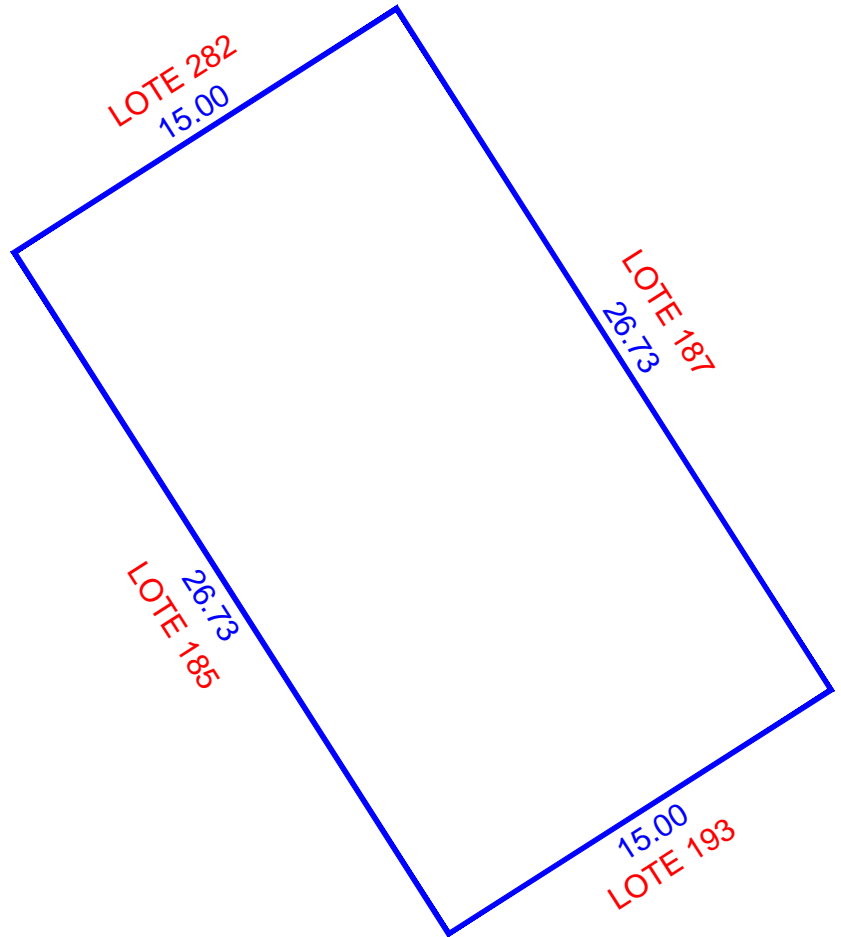
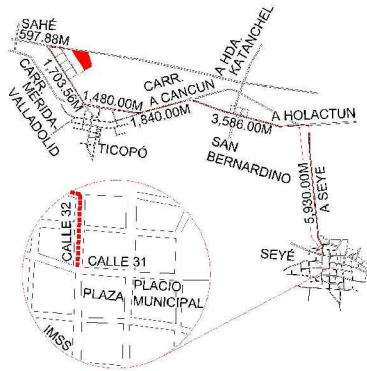
2018-2024

DIRECCION DE
CATASTRO

LOTE 186



LOCALIZACIÓN



ESCALA 1:250

NUM. CAT.	FINCA	TABLAJE	COLONIA	LOCALIDAD	MUNICIPIO	CLASE	USO	
-	N/A	5458	N/A	SEYE	SEYÉ	RUSTICO	SOLAR	
DIBUJÓ:				VALOR DE TERRENO				
				SUPERFICIE	VxHA		VALOR	
JORGE MAUEL CASTRO TEJERO IDC20-CT01				VALOR DE CONSTRUCCION				
				GRUPO	TIPO	Vxm2	SUP.(M2)	VALOR
PERITO VALUADOR:				REVISÓ:				
				VALOR TOTAL DE CONSTRUCCIONES				\$
MERIDA, YUCATAN A 03 DE MARZO DE 2022				VALOR CATASTRAL TOTAL				\$

CAE729a6c70E67nbdiceat19ea6m8MhWkida+YITrZzEjSTL+HrY90JUC0DXnLlkaV9K9M+HwrN7AvsvAZULm40F4B6C6MS2476JA XHC6fmlK3JIB6pX4Rt05+rsEfwJvRFSFBPMM7NKx6I
 XVTM4n35n2JXWYKk02ioL2LHFT01CH056Bk+YLutYvH0r8UJTW1890qy8j8e+h0mDjyG617gCKG83LPh73b+UgpnCvlysaYxyI0omTMk-vnrjyKJAJAbHfscTVC2N60NFK+0R38T6o
 YppuJokyrwrluhs70mPT08TImvPp+u+MS2:AZ2H5J8n+Q==





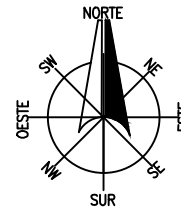
INSEJUPY

INSTITUTO DE SEGURIDAD JURÍDICA
PATRIMONIAL DE YUCATÁN

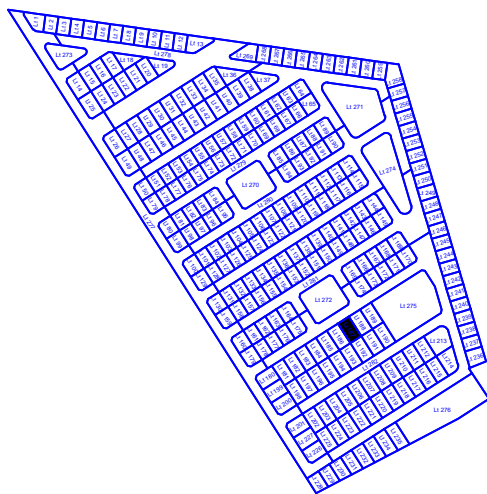
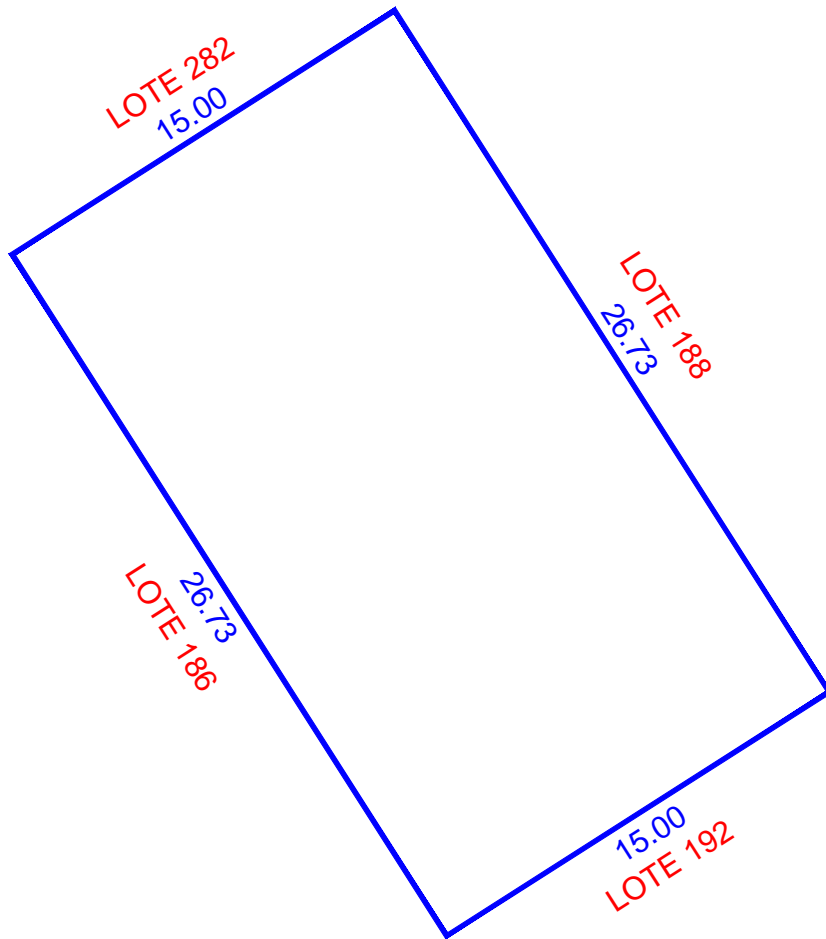
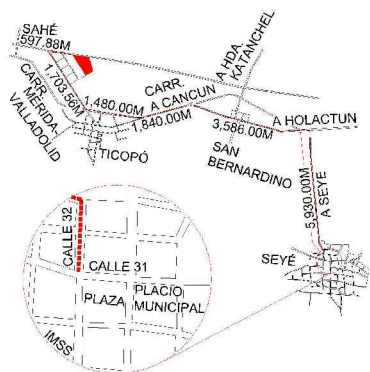
2018-2024

**DIRECCION DE
CATASTRO**

LOTE 187



LOCALIZACIÓN



ESCALA 1:250

NUM. CAT.	FINCA	TABLAJE	COLONIA	LOCALIDAD	MUNICIPIO	CLASE	USO	
-	N/A	5459	N/A	SEYE	SEYÉ	RUSTICO	SOLAR	
DIBUJÓ:				VALOR DE TERRENO				
				SUPERFICIE	VxHA	VALOR		
JORGE MAUEL CASTRO TEJERO IDC20-CT01				00-04-00.95 ha		\$		
				VALOR DE CONSTRUCCION				
PERITO VALUADOR:		REVISÓ:		GRUPO	TIPO	Vxm2	SUP.(M2)	VALOR
MERIDA, YUCATAN A 03 DE MARZO DE 2022								\$
								\$
								\$
								\$
								\$
				VALOR TOTAL DE CONSTRUCCIONES		\$		
				VALOR CATASTRAL TOTAL		\$		

CAE72G9aE:TDIEG7nbdicea1P6a6m8MhWkda+YITrZzE:STL+HrY9Q:llkaV9K4M+HwrN7hAvsvAZULm40F4B6C6MS2476JA XHC6FwulK3JIB6pX4Rt05+rsFkwJVRFSFBPBM27NKx6I
 XVTM4n35n2JXWYKk02ioL2LVTFO1CH056Bk+YLutYvHdRfUTNW1890qy8j8e+h0mDjyG617gCKG6B3LPh73b+UgpnCvlysaYxyI0omTMk-vnrjyKJAJAbHfscTVC2260NFKK+0R38T6o
 YppuJokyrwrluhs70mPT08TImvPp+u+MS2:AZ2H5J8n+Q==



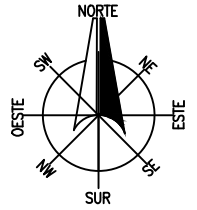


INSEJUPY

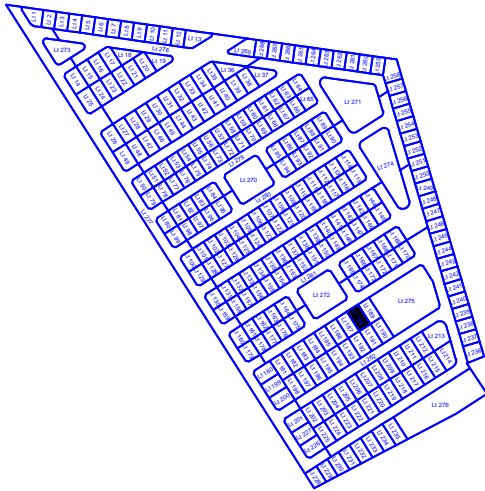
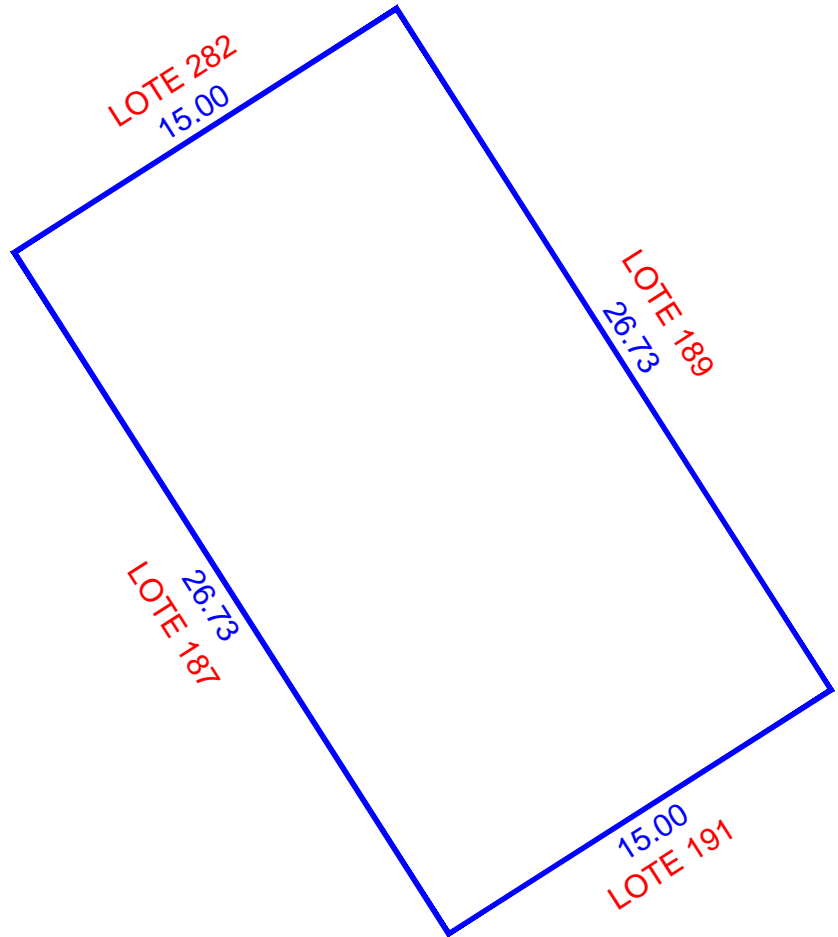
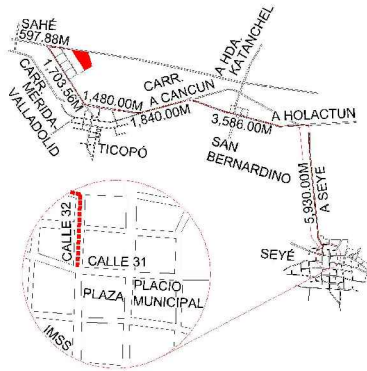
INSTITUTO DE SEGURIDAD JURÍDICA
PATRIMONIAL DE YUCATÁN
2018-2024

DIRECCION DE
CATASTRO

LOTE 188



LOCALIZACIÓN



ESCALA 1:250

NUM. CAT.	FINCA	TABLAJE	COLONIA	LOCALIDAD	MUNICIPIO	CLASE	USO	
-	N/A	5460	N/A	SEYE	SEYÉ	RUSTICO	SOLAR	
DIBUJÓ:				VALOR DE TERRENO				
				SUPERFICIE	VxHA		VALOR	
JORGE MAUEL CASTRO TEJERO IDC20-CT01				VALOR DE CONSTRUCCION				
				GRUPO	TIPO	Vxm2	SUP.(M2)	VALOR
PERITO VALUADOR:				REVISÓ:				\$
								\$
MERIDA, YUCATAN A 03 DE MARZO DE 2022				VALOR TOTAL DE CONSTRUCCIONES				\$
				VALOR CATASTRAL TOTAL				\$

CAFEZG0aE;T0EG7Nbd0caE1P6a0M8Fw0kda+YITrZzE;STL+HrY90;UC0DXnLlkaV9K0M+HwrN7AvsvAZULm40F4B0C6MS2476JA;XHC6FwulK3;J186pX4R105+r5F1w;JVRFS;FBIB;M27NKx6I;XV;TM4n35n2;JXWVKK02;0iL2LVT01CH056k+YLut;YvHdRfUJ;NW;1890;0p;0j8j8e+h0m0D;Y6617;g;CKG683L;Pb;73b+U;gpnCvI;ysA;Xy;10omTMk;vnrj;K;AJ;A;H;F;sc;T;VC;2N60;N;K;F;C;0;R;38T;6a;Y;pu;toky;rvt;ulhs;70m;P;T08T;imv;Pp;+u;MS;2;AZ;Z;H;5;8n;+0=



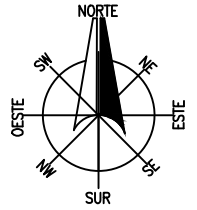


INSEJUPY

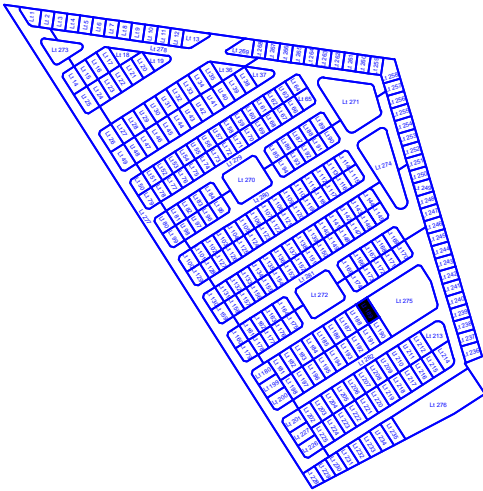
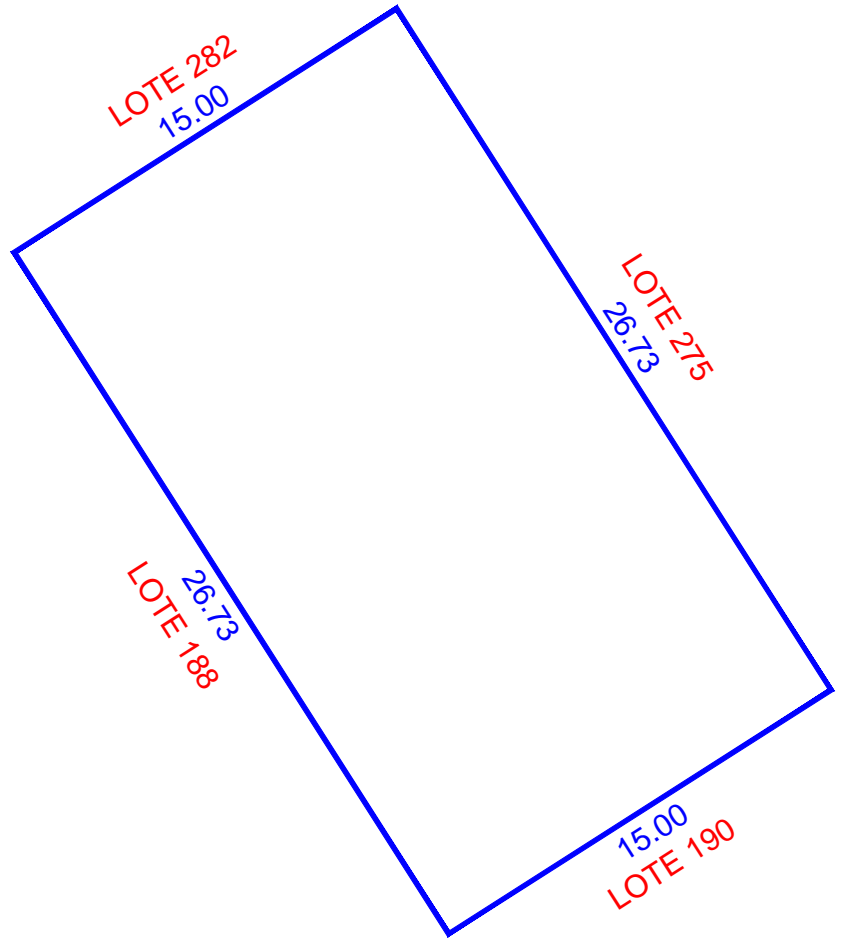
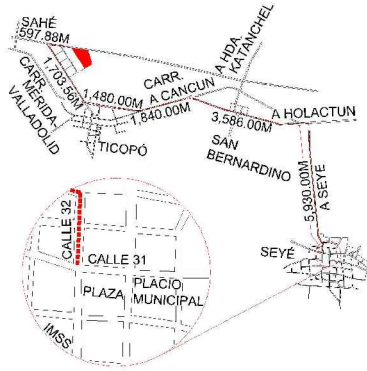
INSTITUTO DE SEGURIDAD JURÍDICA
PATRIMONIAL DE YUCATÁN
2018-2024

DIRECCION DE
CATASTRO

LOTE 189



LOCALIZACIÓN



ESCALA 1:250

NUM. CAT.	FINCA	TABLAJE	COLONIA	LOCALIDAD	MUNICIPIO	CLASE	USO	
-	N/A	5461	N/A	SEYE	SEYÉ	RUSTICO	SOLAR	
DIBUJÓ:				VALOR DE TERRENO				
				SUPERFICIE	VxHA	VALOR		
JORGE MAUEL CASTRO TEJERO IDC20-CT01				00-04-00.95 ha		\$		
				VALOR DE CONSTRUCCION				
PERITO VALUADOR:		REVISÓ:		GRUPO	TIPO	Vxm2	SUP.(M2)	VALOR
								\$
MERIDA, YUCATAN A 03 DE MARZO DE 2022								\$
								\$
				VALOR TOTAL DE CONSTRUCCIONES		\$		
				VALOR CATASTRAL TOTAL		\$		

CAFEZG0aC;T0E7G7nbd0caE1P6a0m8MfWkIda+YITrZzE;STL;vHrY90;UC0DXnLlkaV9K9M+HwrN7hAvsvAZULm40F4B0C6MS2476JA;XHC6fWuLk3;Jl86pX4Rt05+rsEFlw;JVRFS;FBjB;M27NKx6l;XvTM4n35n2;JXWYKk02;0L2LVT01CH056k+YLut;YvH0r8UJTW;1890;0p;8j8e+hm0mDl;Y6617;g;CKG683L;Pb;73b+U;gpnCvIysA;Xy;10omTMk;vnr;ky;C;AJ;A;H;F;sc;T;VC;2;N60;NFK;0;R38T6o;Y;pu;toky;rvt;ulhs;70m;P;T08T;imv;Pp;+u;MS;2;AZ2;H5;J58n+Q==





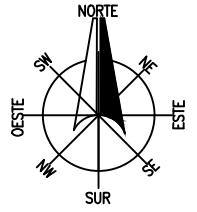
INSEJUPY

INSTITUTO DE SEGURIDAD JURÍDICA
PATRIMONIAL DE YUCATÁN

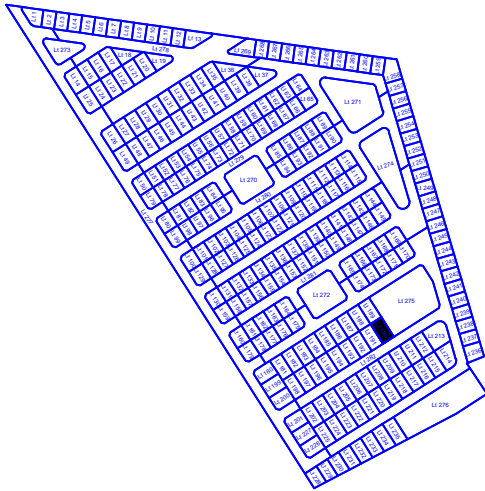
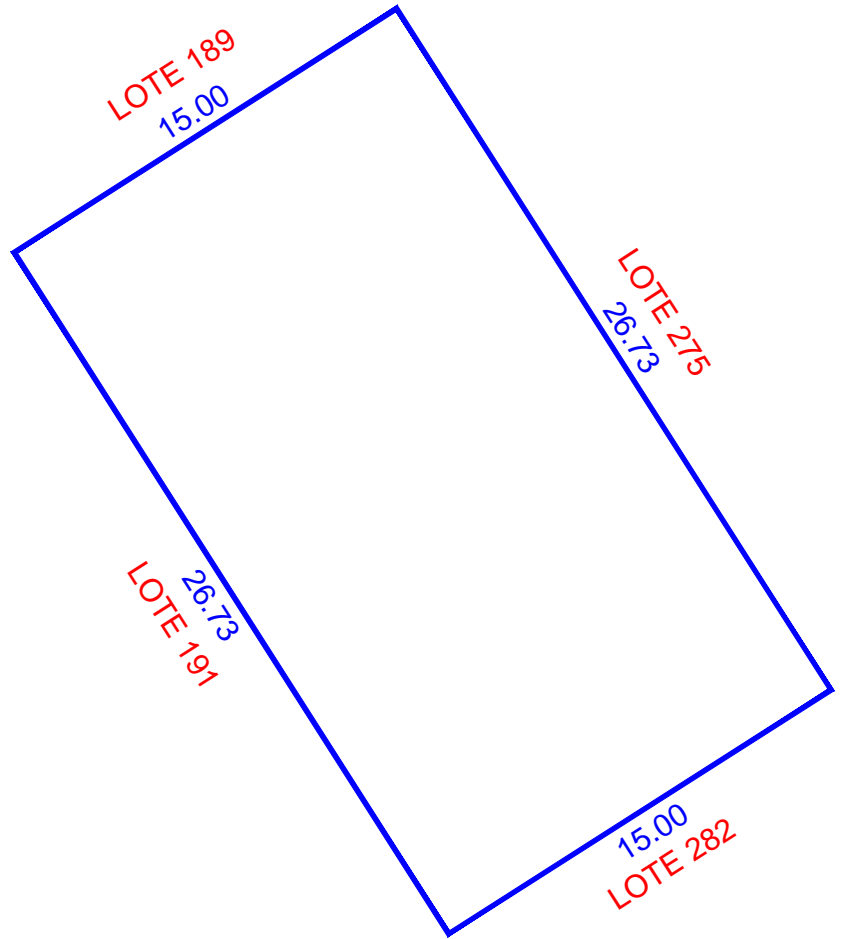
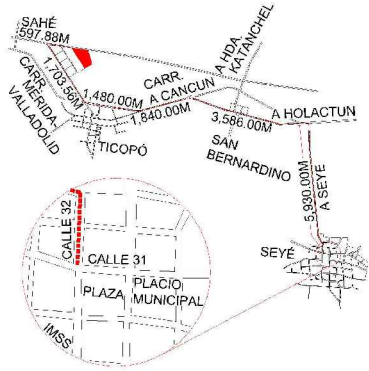
2018-2024

DIRECCION DE
CATASTRO

LOTE 190



LOCALIZACIÓN



ESCALA 1:250

NUM. CAT.	FINCA	TABLAJE	COLONIA	LOCALIDAD	MUNICIPIO	CLASE	USO	
-	N/A	5462	N/A	SEYE	SEYÉ	RUSTICO	SOLAR	
DIBUJÓ:				VALOR DE TERRENO				
				SUPERFICIE	VxHA	VALOR		
JORGE MAUEL CASTRO TEJERO IDC20-CT01				00-04-00.95 ha		\$		
				VALOR DE CONSTRUCCION				
PERITO VALUADOR:		REVISÓ:		GRUPO	TIPO	Vxm2	SUP.(M2)	VALOR
								\$
								\$
								\$
								\$
								\$
				VALOR TOTAL DE CONSTRUCCIONES		\$		
MERIDA, YUCATAN A 03 DE MARZO DE 2022				VALOR CATASTRAL TOTAL		\$		

CAE72G9aE;T0E7Nbdicea1P6a6m8MhWkda+YITrZzE;STL+HrY9C;LkdaV9K4M+HwrN7hAvsvAZULm40F4B6C6MS2476JA;XHC6FwulK3;J186pX4Rt05+rsEFlw;JVRFS;FBIB;M27NKx6I;XVTM4n35n2;JXWYKk02;0iL2LVT01CH056k+YLut;YvHdRfUT;NW1890;0p;8j8e+h0mD;Y6617;g;CKG683L;Pb;73b+U;gpnCvIysA;Xy;I0omTMk;vnr;ky;C;AJ;A;H;F;sc;T;VC;2;N6;0N;FK;C;0;R;38;T6a;Y;pu;toky;rvt;ulhs;70m;P;T08;T;im;Pp;+u;MS;2;AZ;Z;H;5;J;8n;+Q==





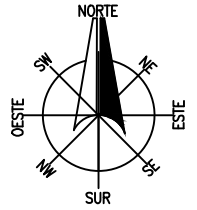
INSEJUPY

INSTITUTO DE SEGURIDAD JURÍDICA
PATRIMONIAL DE YUCATÁN

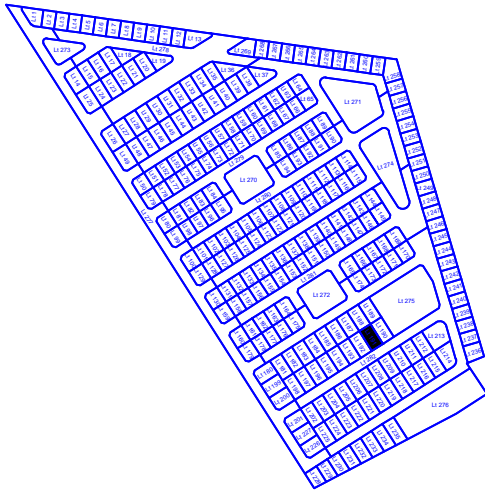
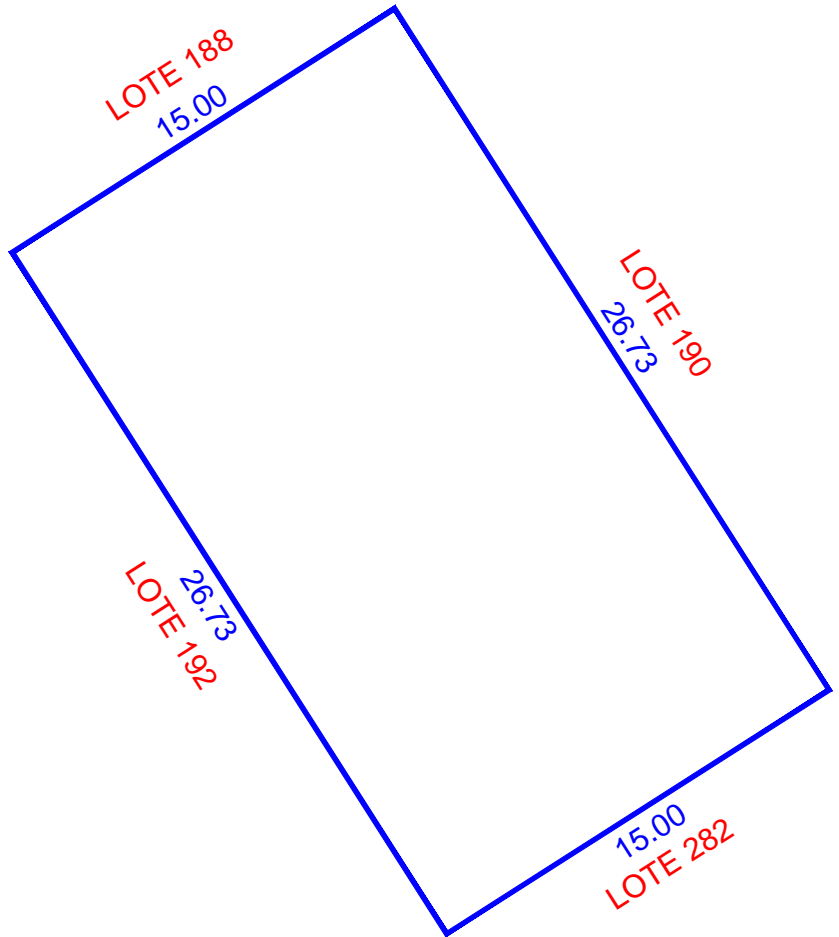
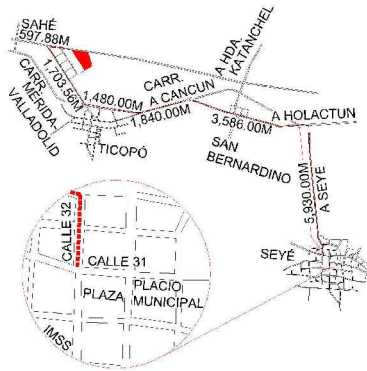
2018-2024

DIRECCION DE
CATASTRO

LOTE 191



LOCALIZACIÓN



ESCALA 1:250

NUM. CAT.	FINCA	TABLAJE	COLONIA	LOCALIDAD	MUNICIPIO	CLASE	USO	
-	N/A	5463	N/A	SEYE	SEYÉ	RUSTICO	SOLAR	
DIBUJÓ:				VALOR DE TERRENO				
				SUPERFICIE	VxHA		VALOR	
JORGE MAUEL CASTRO TEJERO IDC20-CT01				VALOR DE CONSTRUCCION				
				GRUPO	TIPO	Vxm2	SUP.(M2)	VALOR
PERITO VALUADOR:				REVISÓ:				
				VALOR TOTAL DE CONSTRUCCIONES				\$
MERIDA, YUCATAN A 03 DE MARZO DE 2022				VALOR CATASTRAL TOTAL				\$

CAE72G9aE;T0E7nbdicea1P6a6m8MhWkda+YITrZzE;STL+HrY90;UCD0XnLlkaV9K4M+HwrN7hAvsvAZULm40F4B6C6MS2476JA;XHC6FwulK3;J186pX4Rt05+rsEFlw;JVRFS;FBIB;M27NKx6I;XVTM4n35n2;JXWYKk02;0L2LHFT01CH056k+YLut;YvHdRfUT;NW1890;0p;8j8e+h0mDl;Y6617;g;CKG683L;Pb;73b+U;g;ncvlysa;xyi;0omTMk;vnr;ky;C;A;IA;H;F;sc;T;VC;2;N6;0N;K;F;C;0;R;38;T;6;Y;pu;toky;rvt;ulhs;70m;P;T;08;T;imv;Pp;+u;MS;2;AZ;Z;H;5;J;8n;+Q==





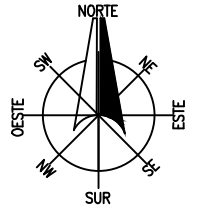
INSEJUPY

INSTITUTO DE SEGURIDAD JURÍDICA
PATRIMONIAL DE YUCATÁN

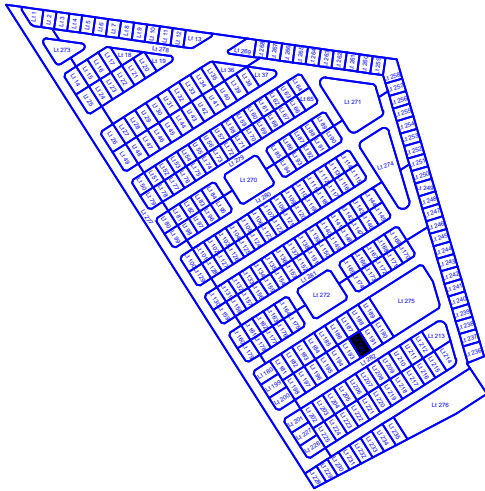
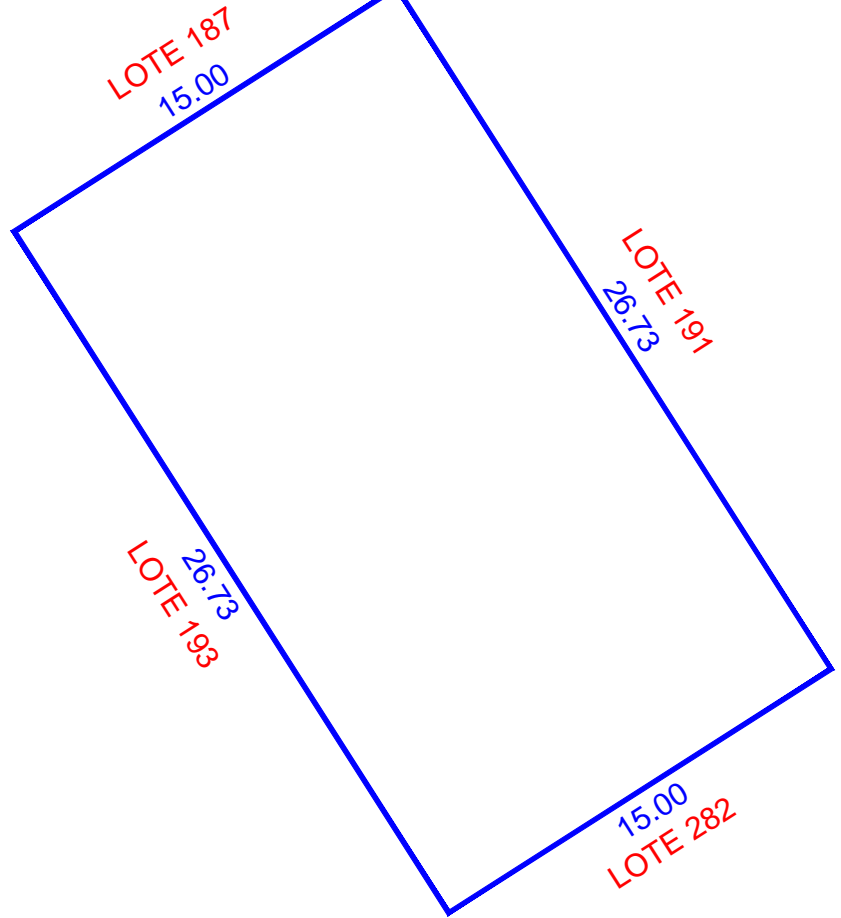
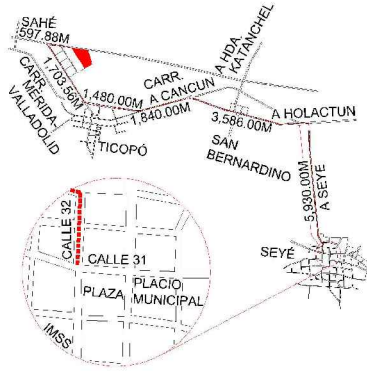
2018-2024

DIRECCION DE
CATASTRO

LOTE 192



LOCALIZACIÓN



ESCALA 1:250

NUM. CAT.	FINCA	TABLAJE	COLONIA	LOCALIDAD	MUNICIPIO	CLASE	USO		
-	N/A	5464	N/A	SEYE	SEYÉ	RUSTICO	SOLAR		
DIBUJÓ:				VALOR DE TERRENO					
				SUPERFICIE	VxHA	VALOR			
JORGE MAUEL CASTRO TEJERO IDC20-CT01				00-04-00.95 ha		\$			
				VALOR DE CONSTRUCCION					
				GRUPO	TIPO	Vxm2	SUP.(M2)	VALOR	
								\$	
								\$	
								\$	
								\$	
								\$	
								\$	
								\$	
PERITO VALUADOR:				REVISÓ:					
MERIDA, YUCATAN A 03 DE MARZO DE 2022				VALOR TOTAL DE CONSTRUCCIONES					
				VALOR CATASTRAL TOTAL					

CAFEZG0aC:TDIEG7nbdiceat1P6a0m8MfWkida+YITrZzE:STL+HrY90:UCD0XnLlkaV9K4M+HwrN7hAvsvAZULm40F4B0C6MS2476JA.XHC6fswLk3.J186pX4Rt05+rsFkwJvRF5FBjB-M27NKx6I
XvTM4n35n2JXWYKk02ioL2LVT01CH056Bk+YLutYvH0r8UJTW18900p0j8j8e+h0m0DjyG617gCKG683LPh73b+UjgnCvlysaYxyl0omTMk-vnrjyKJAJABHfscTVC2N60NFK+0R38T6o
YppuJokyrwTulhs70mPT08TImvPp+u+MS2:AZ2H5J8n+Q==



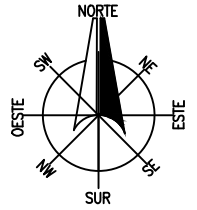


INSEJUPY

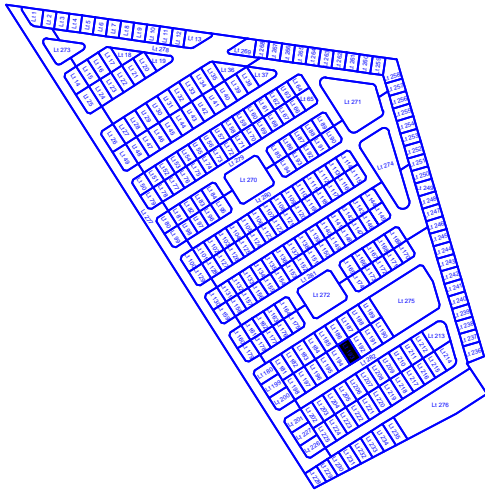
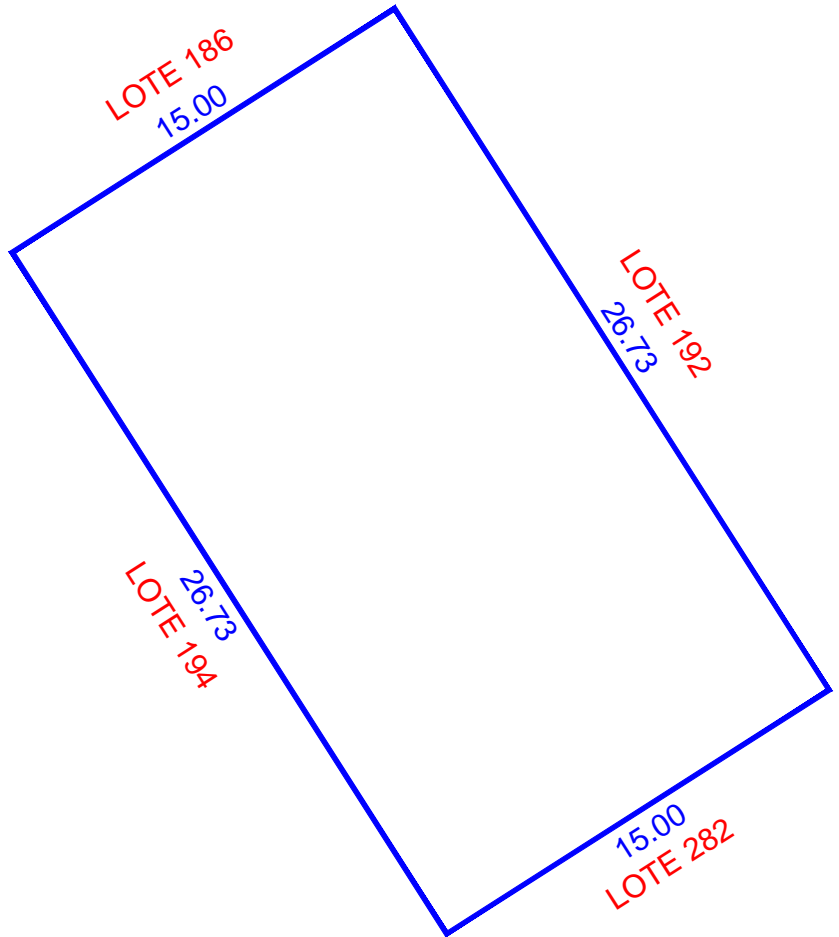
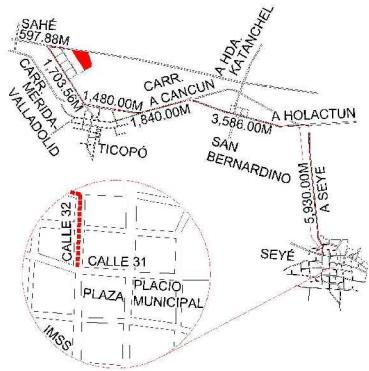
INSTITUTO DE SEGURIDAD JURÍDICA
PATRIMONIAL DE YUCATÁN
2018-2024

DIRECCION DE
CATASTRO

LOTE 193



LOCALIZACIÓN



ESCALA 1:250

NUM. CAT.	FINCA	TABLAJE	COLONIA	LOCALIDAD	MUNICIPIO	CLASE	USO	
-	N/A	5465	N/A	SEYE	SEYÉ	RUSTICO	SOLAR	
DIBUJÓ:				VALOR DE TERRENO				
				SUPERFICIE	VxHA		VALOR	
JORGE MAUEL CASTRO TEJERO IDC20-CT01				VALOR DE CONSTRUCCION				
				GRUPO	TIPO	Vxm2	SUP.(M2)	VALOR
PERITO VALUADOR:				REVISÓ:				
				VALOR TOTAL DE CONSTRUCCIONES				\$
MERIDA, YUCATAN A 03 DE MARZO DE 2022				VALOR CATASTRAL TOTAL				\$

CAE729aE;T0E7nbdicea1Paeam8MhWkida+YITrZzE;STL+HrY9Q;llkaV9K4M+HwrN7hAvsvAZULm40F4BFC6MS2476JA;XHC6FwulK3;J86pX4Rt05+rsEFlw;JVRFS;FBIB;M27NKx6I
 XVTM4n35n2;JXWYKk02;oiL2LVT0I0CH056k+YLUt;YvH0r8UJTW;1890;opj8jwe+h0mDj;v6617;gCKG683L;Pb;73b+UjgnCvIysa;xyj;0comTMk;vnrj;KJAJABHfsc;TVC2260;NFKK+0R38T6o
 Yppu;tokyrvr;ulhs;70m;Ptd8T;imv;Pp+u+MS;2;AZ2;H5;J8n+Q==



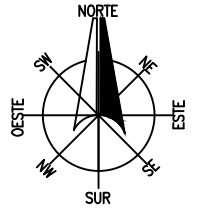


INSEJUPY

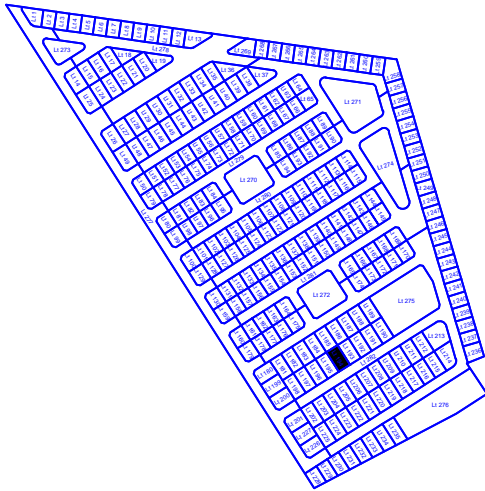
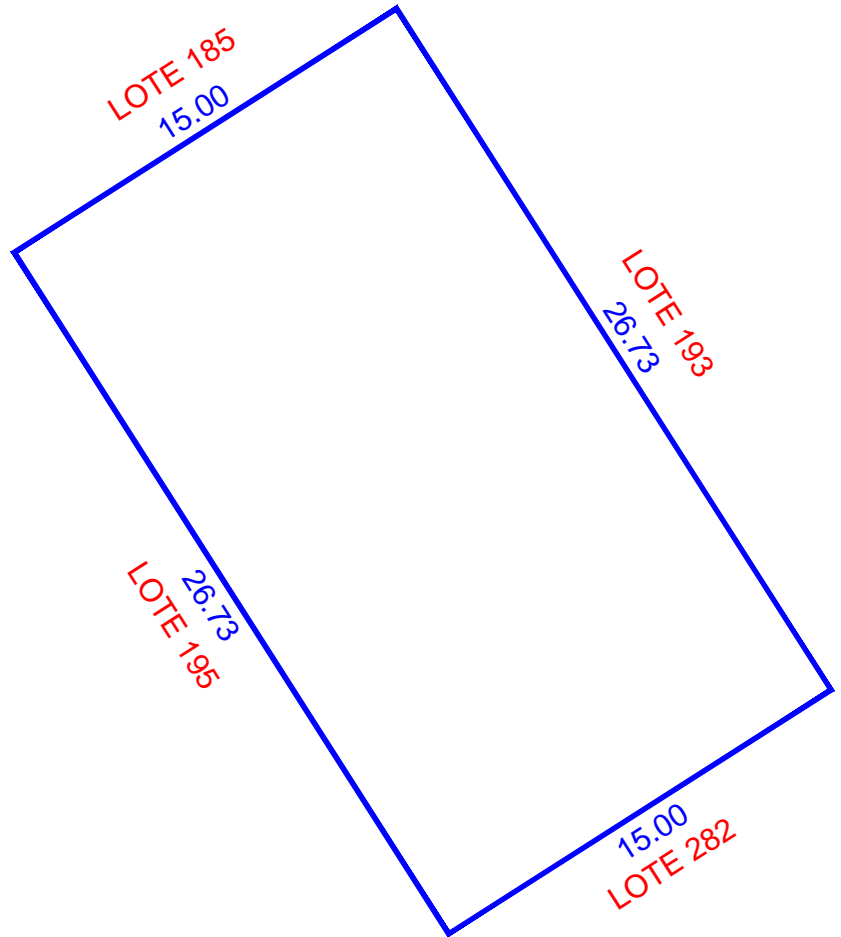
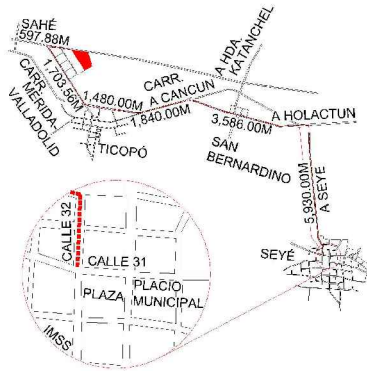
INSTITUTO DE SEGURIDAD JURÍDICA
PATRIMONIAL DE YUCATÁN
2018-2024

DIRECCION DE
CATASTRO

LOTE 194



LOCALIZACIÓN



ESCALA 1:250

NUM. CAT.	FINCA	TABLAJE	COLONIA	LOCALIDAD	MUNICIPIO	CLASE	USO	
-	N/A	5466	N/A	SEYE	SEYÉ	RUSTICO	SOLAR	
DIBUJÓ:				VALOR DE TERRENO				
				SUPERFICIE	VxHA		VALOR	
JORGE MAUEL CASTRO TEJERO IDC20-CT01				VALOR DE CONSTRUCCION				
				GRUPO	TIPO	Vxm2	SUP.(M2)	VALOR
PERITO VALUADOR:				REVISÓ:				\$
								\$
MERIDA, YUCATAN A 03 DE MARZO DE 2022				VALOR TOTAL DE CONSTRUCCIONES				\$
				VALOR CATASTRAL TOTAL				\$

CAFEZG0aC:TDIEG7nbdiceatI9ea0m8MhWkida+YITrZzE:STL+HrY90:UCD0XnLlkaV9K4M+HwrN7hAvsvAZULm40F4BFC6MS2476JA.XHC6FwulK3.JI86pX4Rt05+rsFkwJVRFSFBPMMZ7NKx6I
XVTM4n35n2JXWYKk02ioL2LVTFOI0CH056k+YLutYvH0rRtUJNW1890qy8j8e+h0mDjyG617gCKG683LPh73b+UjgnCvlysaYxyI0omTMk-vnrjyKJAJAbHfscTVC2260NFKC+0R38T6o
YppuJokyrwrluhs70mPT08TImvPp+u+MS2:AZ2H5J8n+Q==





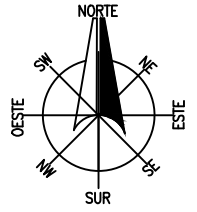
INSEJUPY

INSTITUTO DE SEGURIDAD JURÍDICA
PATRIMONIAL DE YUCATÁN

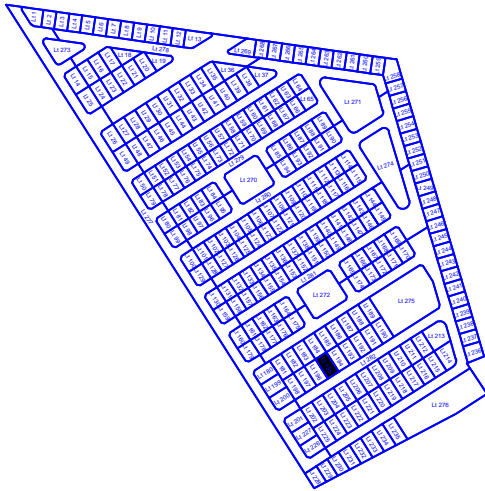
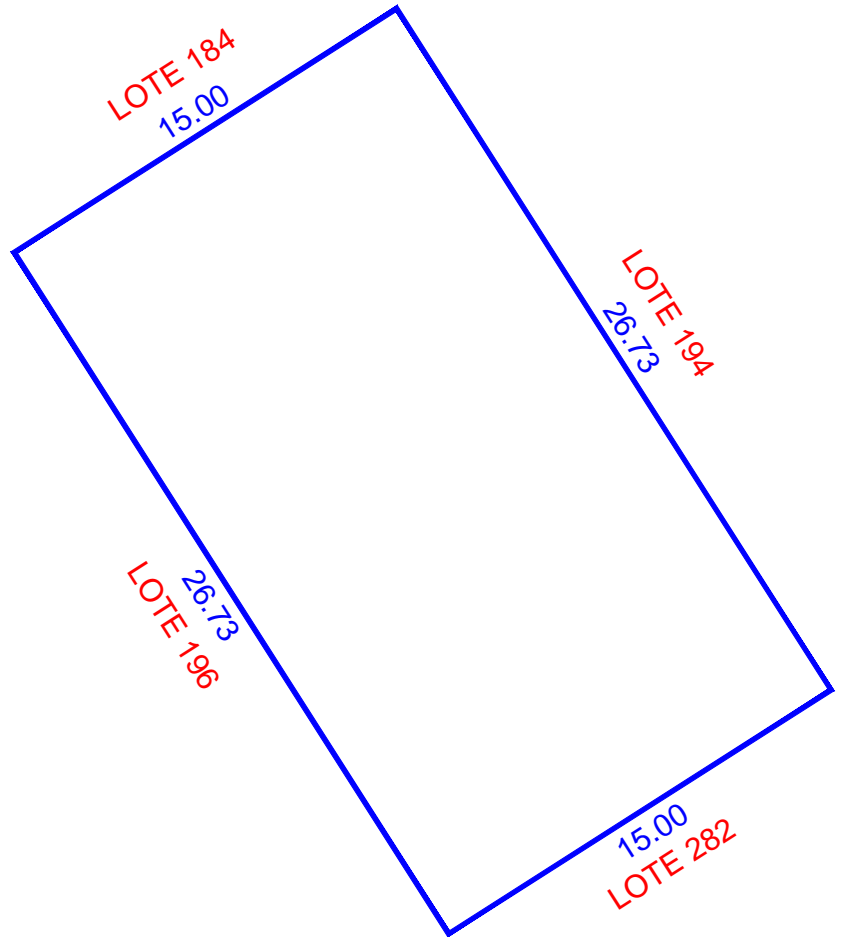
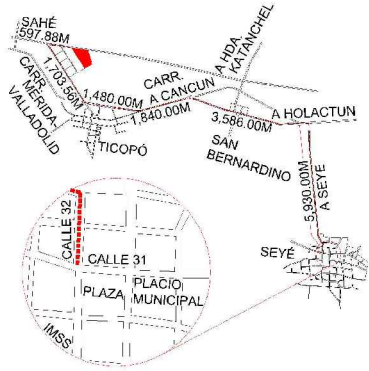
2018-2024

DIRECCION DE
CATASTRO

LOTE 195



LOCALIZACIÓN



ESCALA 1:250

NUM. CAT.	FINCA	TABLAJE	COLONIA	LOCALIDAD	MUNICIPIO	CLASE	USO	
-	N/A	5467	N/A	SEYE	SEYÉ	RUSTICO	SOLAR	
DIBUJÓ:				VALOR DE TERRENO				
				SUPERFICIE	VxHA		VALOR	
JORGE MAUEL CASTRO TEJERO IDC20-CT01				VALOR DE CONSTRUCCION				
				GRUPO	TIPO	Vxm2	SUP.(M2)	VALOR
PERITO VALUADOR:				REVISÓ:				
				VALOR TOTAL DE CONSTRUCCIONES				\$
MERIDA, YUCATAN A 03 DE MARZO DE 2022				VALOR CATASTRAL TOTAL				\$

CAFEZG0aC:TDIEG7nbdiceat19ea0m8Mfhwkda+YITrzef5TLV+HrY90:UCD0XnLlkaV9K9M+HwrN7hAvsvAZULm40F4BFC6MS2476JA.XHC6fswLk3.J186pX4Rt05+rsFkwJvRF5FBjB-M27NKx6I
XVTM4n35n2JXWYKk02ioL2LVT01CH056Bk+YLUtYvH0r8UJTW1890qy8j8e+h0mDjyG617gCKG83LPh73b+UjgnCvlysaYxyl0omTMk-vnrjyKJAJAbHfscTVC2260NFKC+0R38T6o
YppuJokyrwTulhs70mPT08TImvPp+u+MS2:AZ2H5J8n+Q==





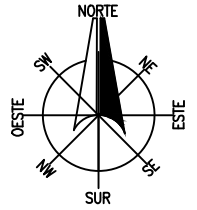
INSEJUPY

INSTITUTO DE SEGURIDAD JURÍDICA
PATRIMONIAL DE YUCATÁN

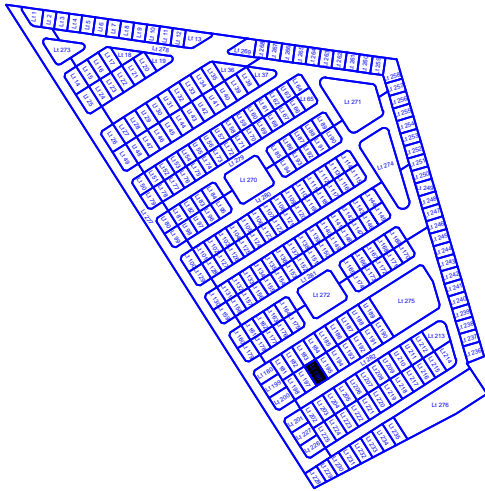
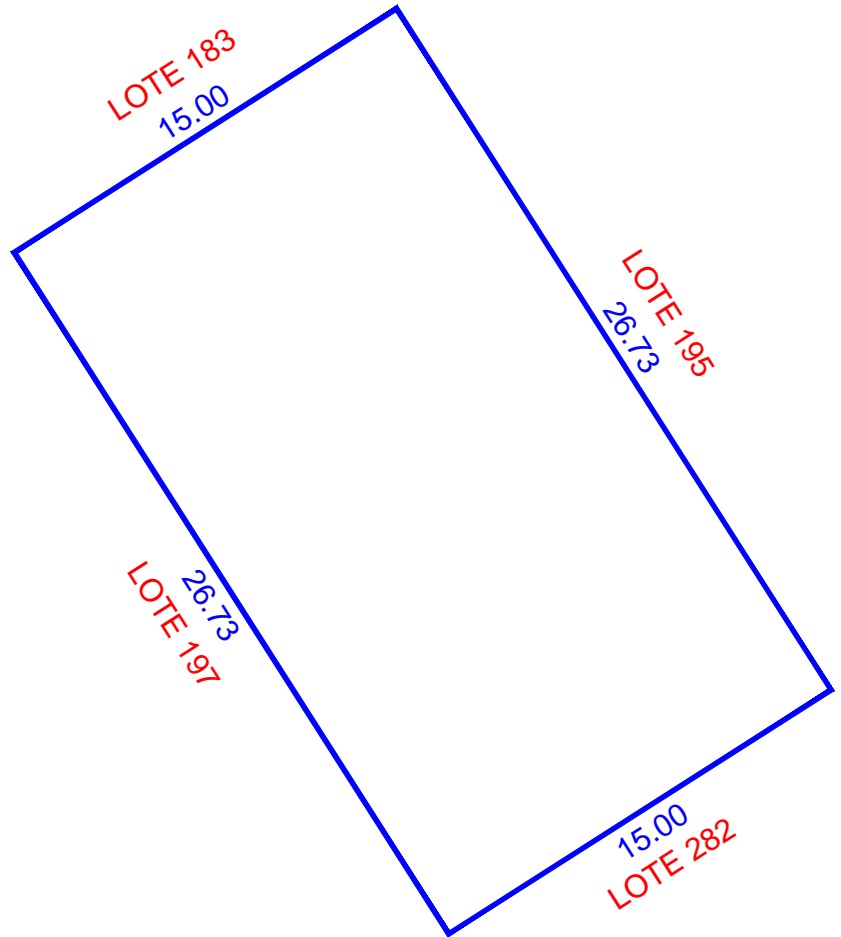
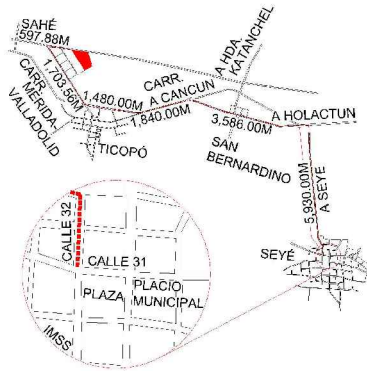
2018-2024

DIRECCION DE
CATASTRO

LOTE 196



LOCALIZACIÓN



ESCALA 1:250

NUM. CAT.	FINCA	TABLAJE	COLONIA	LOCALIDAD	MUNICIPIO	CLASE	USO		
-	N/A	5468	N/A	SEYE	SEYÉ	RUSTICO	SOLAR		
DIBUJÓ:				VALOR DE TERRENO					
				SUPERFICIE	VxHA		VALOR		
JORGE MAUEL CASTRO TEJERO IDC20-CT01				00-04-00.95 ha		\$			
				VALOR DE CONSTRUCCION					
				GRUPO	TIPO	VxM2	SUP.(M2)	VALOR	
								\$	
								\$	
								\$	
								\$	
								\$	
								\$	
								\$	
PERITO VALUADOR:				REVISÓ:					
MERIDA, YUCATAN A 03 DE MARZO DE 2022				VALOR TOTAL DE CONSTRUCCIONES					
				VALOR CATASTRAL TOTAL					

CAE72G9aE;T0E7G7nbdiceat19eaamb8Mhwicka+YITrZzE;STL+HrY9Q;UIC0DXnl;IkaV9K4M+HwrN7hAvsvAZULm40F4BFC6MS2476JA;XHC6FwulK3;J186pX4Rt05+rsEFlw;JVRFS;FBIB;M27NKx6I;XV;TMAn35n2;JXWYKk02;oiL2LHFT01CH056k+YLUt;YvHdRfUJ;NW1830;opj8j8e+h0mDj;Y6617;gCKG683L;Pb;73b+UjgnCvIysA;Xyyl0omTMk;vnrjy;JcIAIAbHfsc;TVC2260;NFKC+0R38T6o;Yppu;tokyrvr;ulhs;70m;Ptd8T;imv;Pp+u+MS;2;AZ2;H5;J58n+Q==





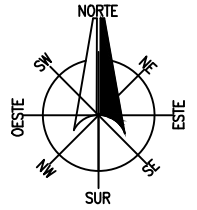
INSEJUPY

INSTITUTO DE SEGURIDAD JURÍDICA
PATRIMONIAL DE YUCATÁN

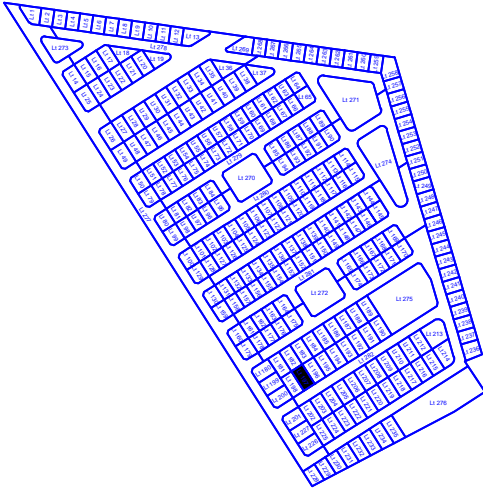
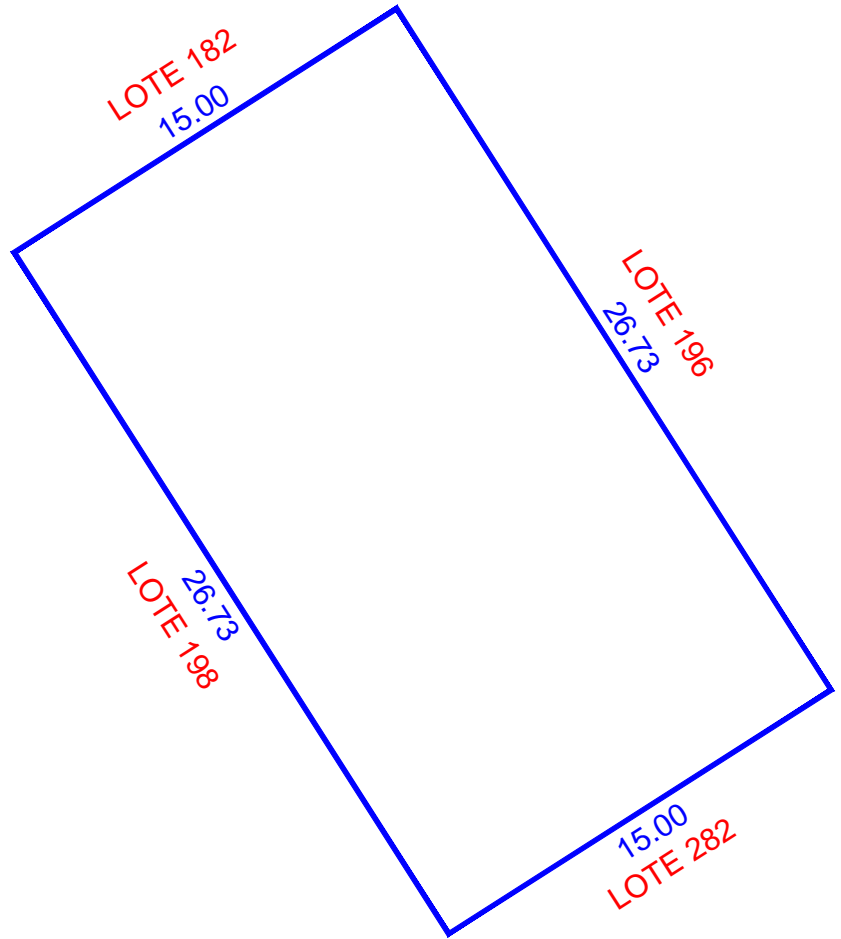
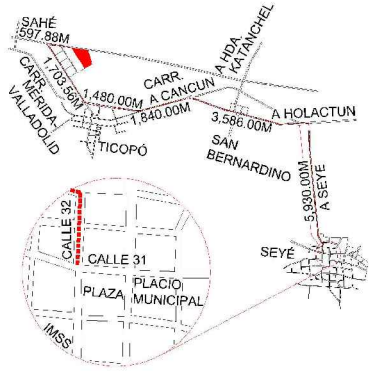
2018-2024

DIRECCION DE
CATASTRO

LOTE 197



LOCALIZACIÓN



ESCALA 1:250

NUM. CAT.	FINCA	TABLAJE	COLONIA	LOCALIDAD	MUNICIPIO	CLASE	USO	
-	N/A	5469	N/A	SEYE	SEYÉ	RUSTICO	SOLAR	
DIBUJÓ:				VALOR DE TERRENO				
				SUPERFICIE	VxHA		VALOR	
JORGE MAUEL CASTRO TEJERO IDC20-CT01				VALOR DE CONSTRUCCION				
				GRUPO	TIPO	Vxm2	SUP.(M2)	VALOR
PERITO VALUADOR:				REVISÓ:				
				VALOR TOTAL DE CONSTRUCCIONES				\$
MERIDA, YUCATAN A 03 DE MARZO DE 2022				VALOR CATASTRAL TOTAL				\$

CAFEZG0aC;T0EG7Nbd0caE1P6a0M8Hw0kda+YITrZzE;STL+HrY90;UCD0XnLlkaV9K0M+HwrN7hAvsvAZULm40F4B0C6MS2476JA;XHC6FwulK3;J186p0x4Rt05+rsEFlw;JVRFS;FBIB;M27NKx6I;XV;TMAn35n2;JXWYKk02;0L2LHFT01CH056k+YLUt;YvH0r8UJ;NW1830;0p;8j8e+h0m0D;Y6617;g;CKG683L;Pb;73b+U;gpnCvI;ysA;Xy;I0omTMk;vnr;ky;C;A;I;A;H;F;sc;T;VC;2;N60;NFK;C;0;R;38T;6o;Y;pu;toky;rvt;ulhs;70m;P;T08T;imv;Pp;+u;MS;2;AZ2;H5;J58n+Q=





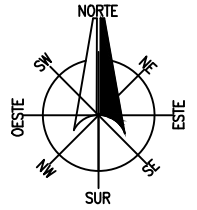
INSEJUPY

INSTITUTO DE SEGURIDAD JURÍDICA
PATRIMONIAL DE YUCATÁN

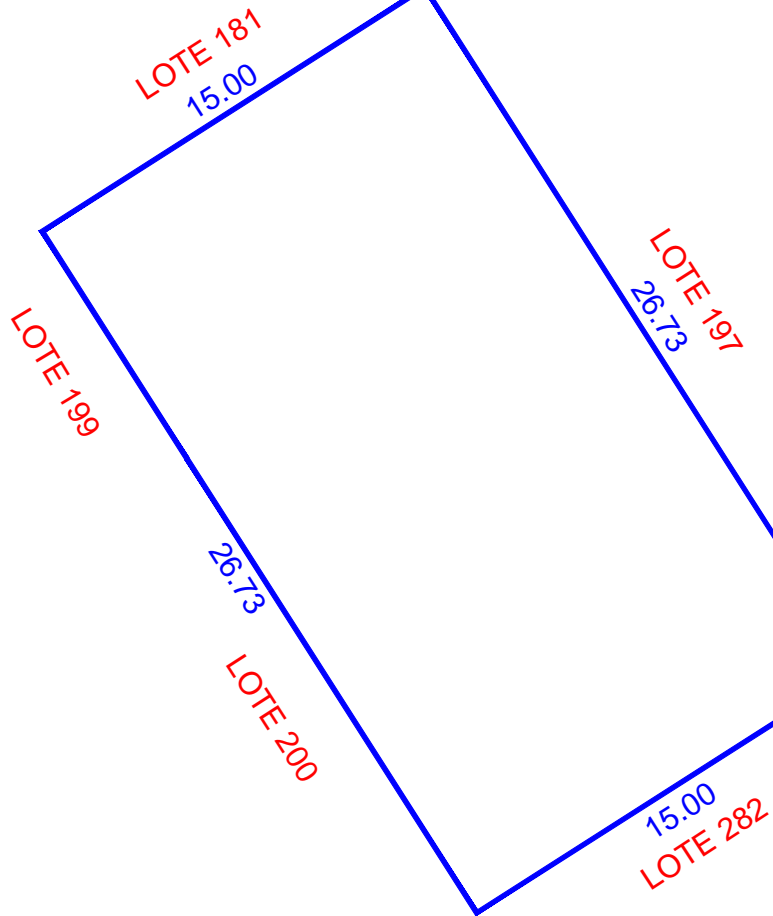
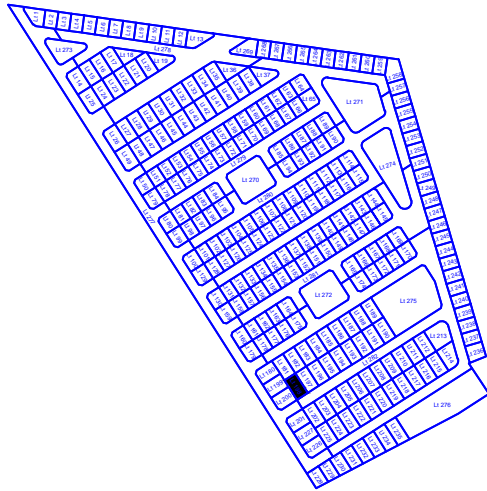
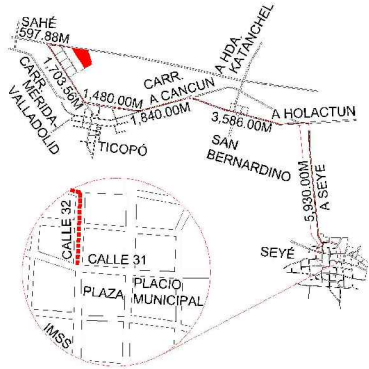
2018-2024

DIRECCION DE
CATASTRO

LOTE 198



LOCALIZACIÓN



ESCALA 1:250

NUM. CAT.	FINCA	TABLAJE	COLONIA	LOCALIDAD	MUNICIPIO	CLASE	USO	
-	N/A	5470	N/A	SEYE	SEYÉ	RUSTICO	SOLAR	
DIBUJÓ:				VALOR DE TERRENO				
				SUPERFICIE	VxHA		VALOR	
JORGE MAUEL CASTRO TEJERO IDC20-CT01				VALOR DE CONSTRUCCION				
				GRUPO	TIPO	Vxm2	SUP.(M2)	VALOR
PERITO VALUADOR:				REVISÓ:				\$
								\$
MERIDA, YUCATAN A 03 DE MARZO DE 2022				VALOR TOTAL DE CONSTRUCCIONES				\$
				VALOR CATASTRAL TOTAL				\$

CAE72G9aE;T0E7Nbdicea1P6a6M8Hw6kda+YITrZf6;STL+HrY90;UC0DXnLlkaV9K4+HwrN7hAvsvAZULm40F4B6C6MS2476JA;XHC6FwulK3;J186pX4Rt05+rsFkw;JVRFS;FBFB;M27NKx6I;XVTM4n35n2;JXWYKk02;0L2LHFT01CH056k+YLut;YvH0r8UJ;NW1890;0p8j8e+h0m0D;Y6617;gCKG683L;Pb;75b+U;gpcvlysa;xyi;0omTMk;vnr;kyca;IAI;A;H;F;sc;TVC;2N60;NFK;C;0R38T6a;Y;pu;tokyrvr;ulhs;70m;T08T;imv;Pp;+u;MS;2;AZ2;H5;J58n+Q==





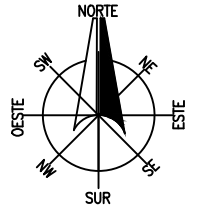
INSEJUPY

INSTITUTO DE SEGURIDAD JURÍDICA
PATRIMONIAL DE YUCATÁN

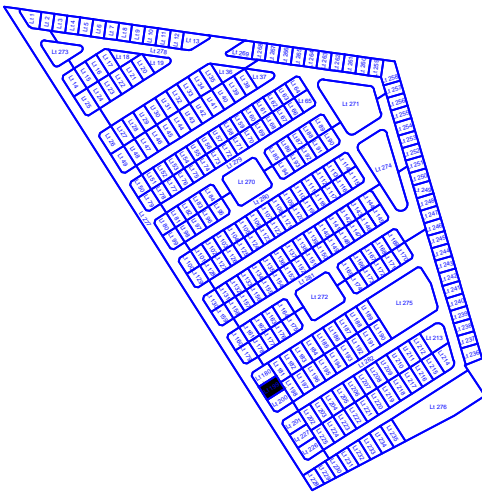
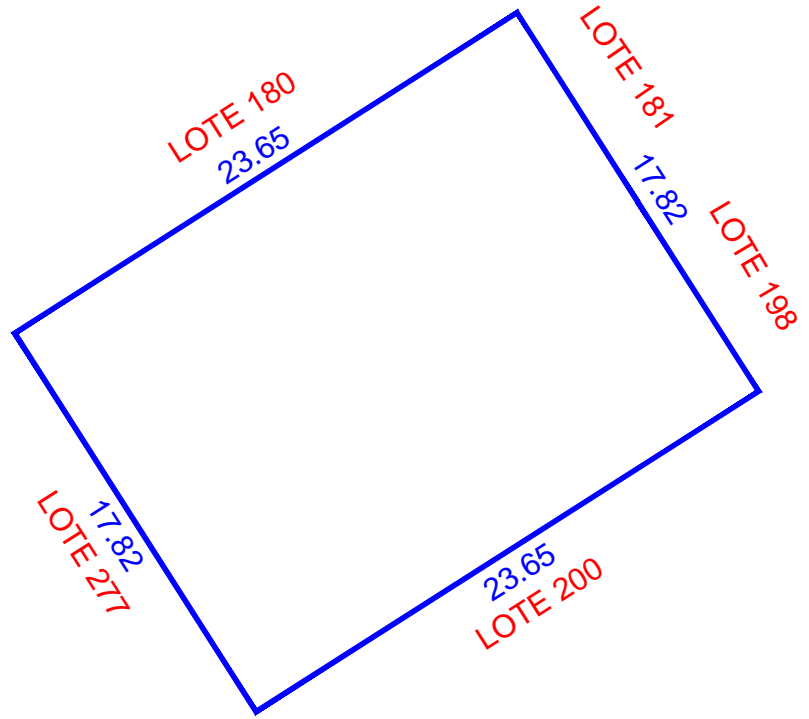
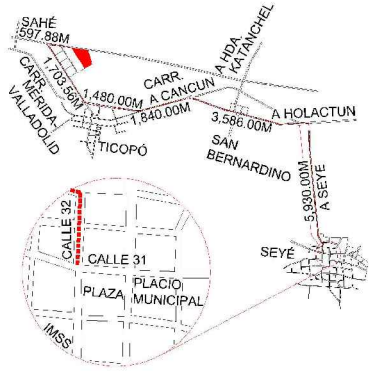
2018-2024

DIRECCION DE
CATASTRO

LOTE 199



LOCALIZACIÓN



ESCALA 1:300

NUM. CAT.	FINCA	TABLAJE	COLONIA	LOCALIDAD	MUNICIPIO	CLASE	USO	
-	N/A	5471	N/A	SEYE	SEYÉ	RUSTICO	SOLAR	
DIBUJÓ:				VALOR DE TERRENO				
				SUPERFICIE	VxHA		VALOR	
JORGE MAUEL CASTRO TEJERO IDC20-CT01				VALOR DE CONSTRUCCION				
				GRUPO	TIPO	Vxm2	SUP.(M2)	VALOR
PERITO VALUADOR:				REVISÓ:				\$
								\$
MERIDA, YUCATAN A 03 DE MARZO DE 2022				VALOR TOTAL DE CONSTRUCCIONES				\$
				VALOR CATASTRAL TOTAL				\$

CAE72G9aE;T0E7Nbdiceat19ea0m8MfWkida+YITrZzE;STL+HrY90;UC0DXnLlkaV9K9M+HwrN7hAvsvAZULm40F4BC6MS2476JA;XHC6FnuLk3;J186pX4Rt05+rsEFlw;JVRFS;FBFB;M27NKx6I;XV;TMAn35n2;JXWYKk02;oiL2LHFT0I0CH056k+YLut;YvH0rRtJ;NW1830;0p;8j8e+h0mD;Jy6617;g;CKG68;3L;Pb;73b+U;gpcv;lysa;xy;10om;Tmk-vnr;ky;cl;A;I;A;H;F;sc;T;VC;2;N60;NFK;0;R38T6o;Y;pu;toky;rvt;ulhs;70m;P;T08T;imv;Pp-uu+MS;2;XZ;H;J;8n+Q==





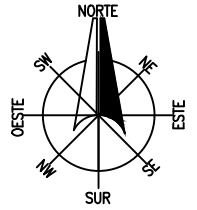
INSEJUPY

INSTITUTO DE SEGURIDAD JURÍDICA
PATRIMONIAL DE YUCATÁN

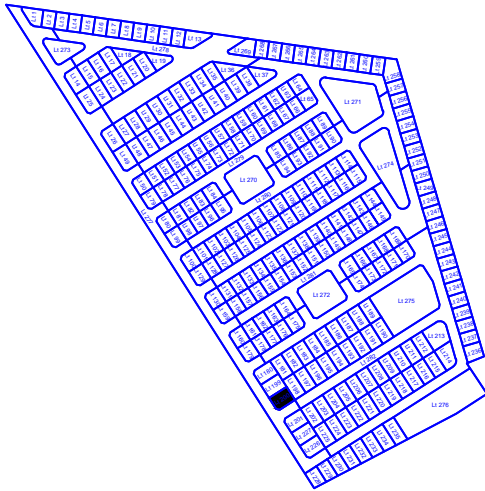
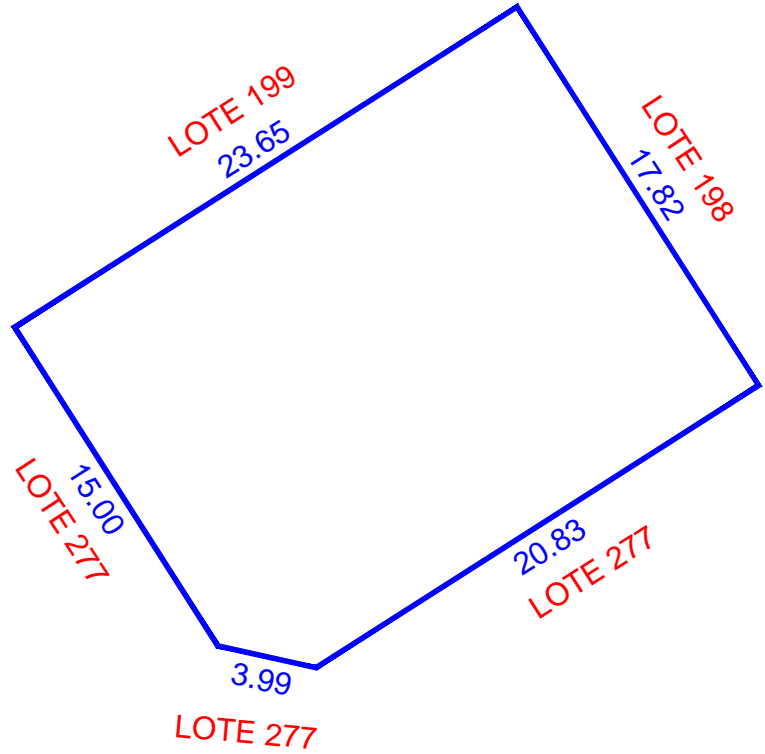
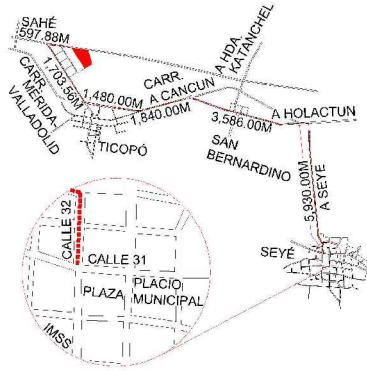
2018-2024

DIRECCION DE
CATASTRO

LOTE 200



LOCALIZACIÓN



ESCALA 1:300

NUM. CAT.	FINCA	TABLAJE	COLONIA	LOCALIDAD	MUNICIPIO	CLASE	USO	
-	N/A	5472	N/A	SEYE	SEYÉ	RUSTICO	SOLAR	
DIBUJÓ:				VALOR DE TERRENO				
				SUPERFICIE	VxHA		VALOR	
JORGE MAUEL CASTRO TEJERO IDC20-CT01				VALOR DE CONSTRUCCION				
				GRUPO	TIPO	Vxm2	SUP.(M2)	VALOR
PERITO VALUADOR:				REVISÓ:				
				VALOR TOTAL DE CONSTRUCCIONES				\$
MERIDA, YUCATAN A 03 DE MARZO DE 2022				VALOR CATASTRAL TOTAL				\$

CAE72G9aE;T0E7Nbdicea1P6a6M8Fw6kda+YITrZf6;STL+H9Y90;UC0DXnLlkaV98K4+HwrN7hAvsvAZULm40F4B6C6MS2476JA;XHC6FwulK3;J86pX4RH05+rsFkw;JVF8F5;FB8B;M27NKx6I;XVTM4n35n2;JXWYKk02;0i2L;VFT0I0CH056k+YLut;YvH0r8UJTW;1890;0p;8j8ve+h0m0D;Y6617;g;CKG68;3L;Pb;73h+U;gpcv;lysa;xy;10om;Tmk;vnr;ky;cl;A;I;A;H;F;sc;T;VC;2;N6o;N;X;K;C;0;R;38;T;6o;Y;pu;toky;rvt;ulhs;70m;P;T;08;T;im;P;P;+u+MS;2;Z;Z;H;5;8n+Q==



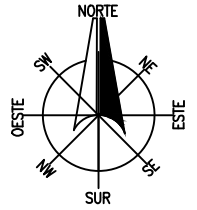


INSEJUPY

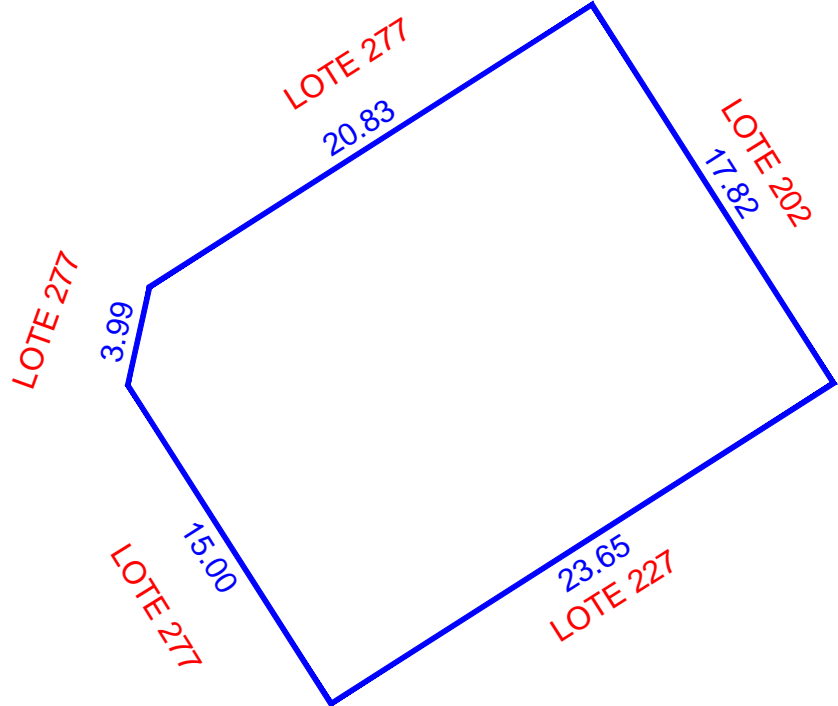
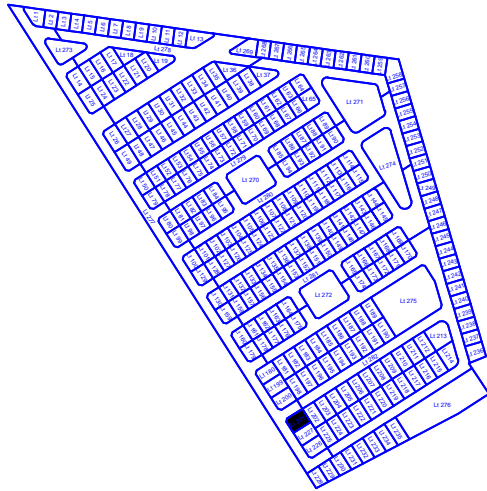
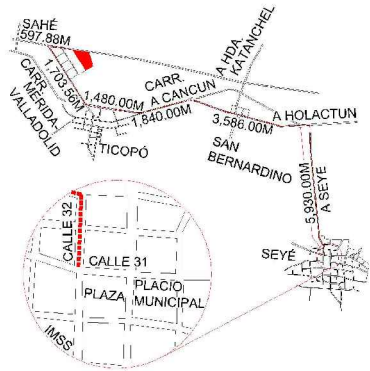
INSTITUTO DE SEGURIDAD JURÍDICA
PATRIMONIAL DE YUCATÁN
2018-2024

DIRECCION DE
CATASTRO

LOTE 201



LOCALIZACIÓN



ESCALA 1:300

NUM. CAT.	FINCA	TABLAJE	COLONIA	LOCALIDAD	MUNICIPIO	CLASE	USO	
-	N/A	5473	N/A	SEYE	SEYÉ	RUSTICO	SOLAR	
DIBUJÓ:				VALOR DE TERRENO				
				SUPERFICIE	VxHA		VALOR	
JORGE MAUEL CASTRO TEJERO IDC20-CT01				VALOR DE CONSTRUCCION				
				GRUPO	TIPO	Vxm2	SUP.(M2)	VALOR
PERITO VALUADOR:				REVISÓ:				
				VALOR TOTAL DE CONSTRUCCIONES				\$
MERIDA, YUCATAN A 03 DE MARZO DE 2022				VALOR CATASTRAL TOTAL				\$

CAEFGaE:TOEG7NbdiceaI9eAm8MfWkda+YITrZfZSTL+HvY9Q:llkaV9K9M+Hv9rN7AvsvAZULm40F4BC6MS2476JA XHC6FwulK3JIB6pXhR05+r8FwJvRFSFBjBMMZ7NKx6I
 XvTMAn3S5n2JXWVKK02ioL2LVTFO1CH056Bk+YLUtYvHdRfUTNW1890o9j8jve+h0mDjyG617qCKG6B3LPh73b+UjgnCvlysaYxyIoomTMk-vnrjykJAIAhFscTVC2N6oNXFK+0R38T6o
 YppuJokyrwrluhls70mPT08TImvPp+u+MSZ:AZZHSJ8n+Q==



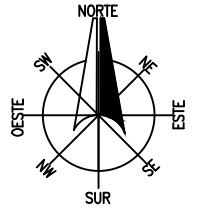


INSEJUPY

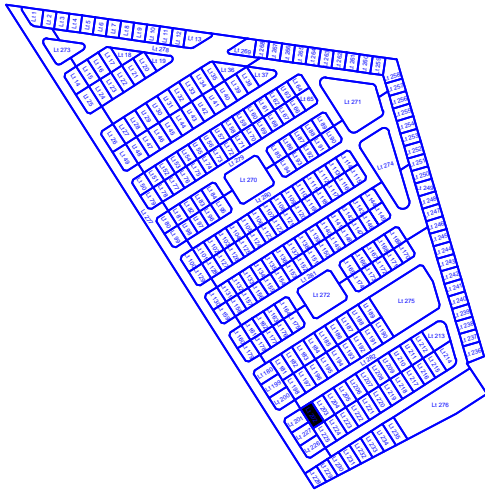
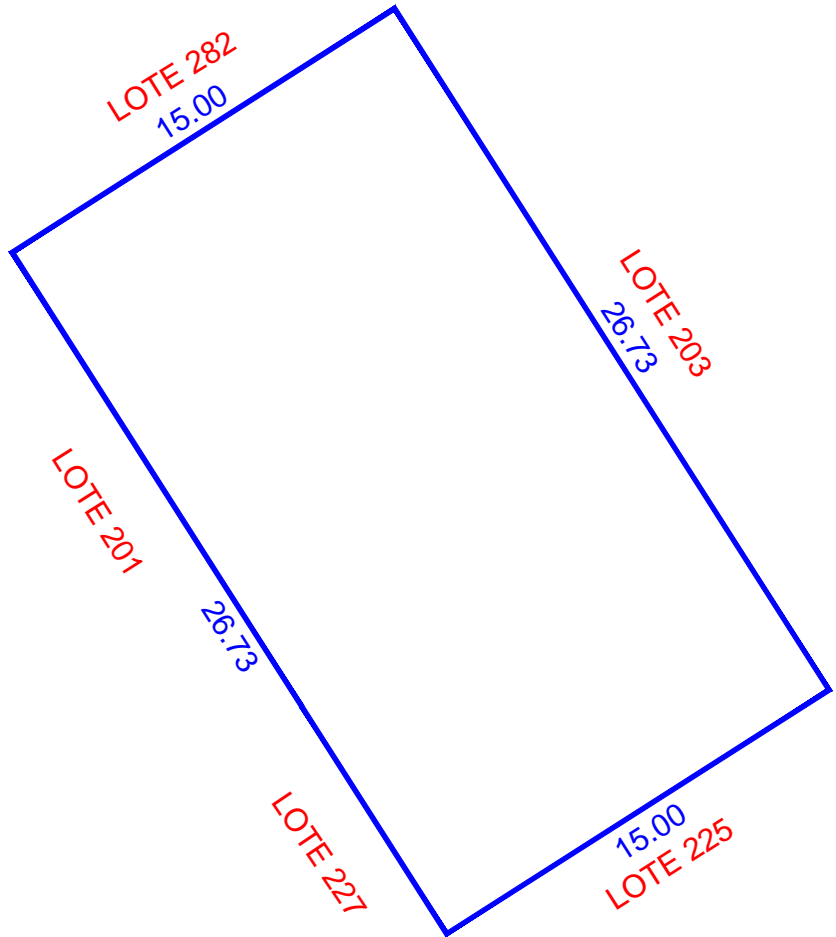
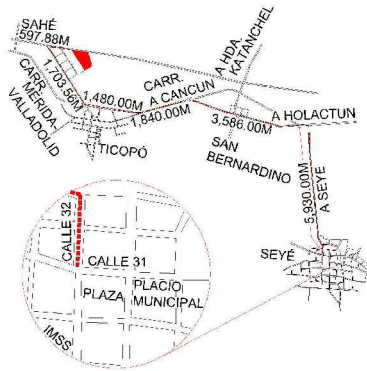
INSTITUTO DE SEGURIDAD JURÍDICA
PATRIMONIAL DE YUCATÁN
2018-2024

DIRECCION DE
CATASTRO

LOTE 202



LOCALIZACIÓN



ESCALA 1:250

NUM. CAT.	FINCA	TABLAJE	COLONIA	LOCALIDAD	MUNICIPIO	CLASE	USO	
-	N/A	5474	N/A	SEYE	SEYÉ	RUSTICO	SOLAR	
DIBUJÓ:				VALOR DE TERRENO				
				SUPERFICIE	VxHA		VALOR	
JORGE MAUEL CASTRO TEJERO IDC20-CT01				VALOR DE CONSTRUCCION				
				GRUPO	TIPO	Vxm2	SUP.(M2)	VALOR
PERITO VALUADOR:				REVISÓ:				
				VALOR TOTAL DE CONSTRUCCIONES				\$
MERIDA, YUCATAN A 03 DE MARZO DE 2022				VALOR CATASTRAL TOTAL				\$

CAE72G9aC;T0E7N7b0dcaE1P6a0m8M7wika+YITrZzE;STL+H7K90;UC0DXnLlkaV9K4+HwrM7AvsvAZULm40F4B0C6MS2476JA;XHC6FwuLk3;J186pX4Rt05+rsEFlw;JVF8F5FB1B-M27NKx6I
 XVTM4n35n2;JXWYKk02;0L2LHFT01CH056k+YLUt;YvH0r8UJTW;1890;0p;8j8e+h0mD;Y6617;g;CKG683L;Pl;73b+U;gpnCvI;ysA;xyi;0omTMk;vnr;ky;C;A;I;A;H;F;sc;T;VC;2;N6;0N;FK;C;0;R;8;T;6;0
 Y;pu;toky;rvt;ulhs;70m;P;T;08T;im;Pp;+u;MS;2;AZ;P;H;5;8n;+0=





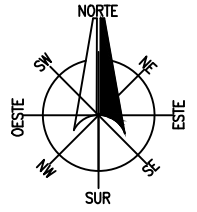
INSEJUPY

INSTITUTO DE SEGURIDAD JURÍDICA
PATRIMONIAL DE YUCATÁN

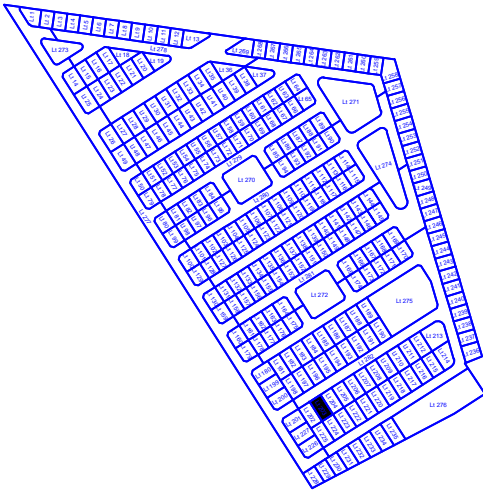
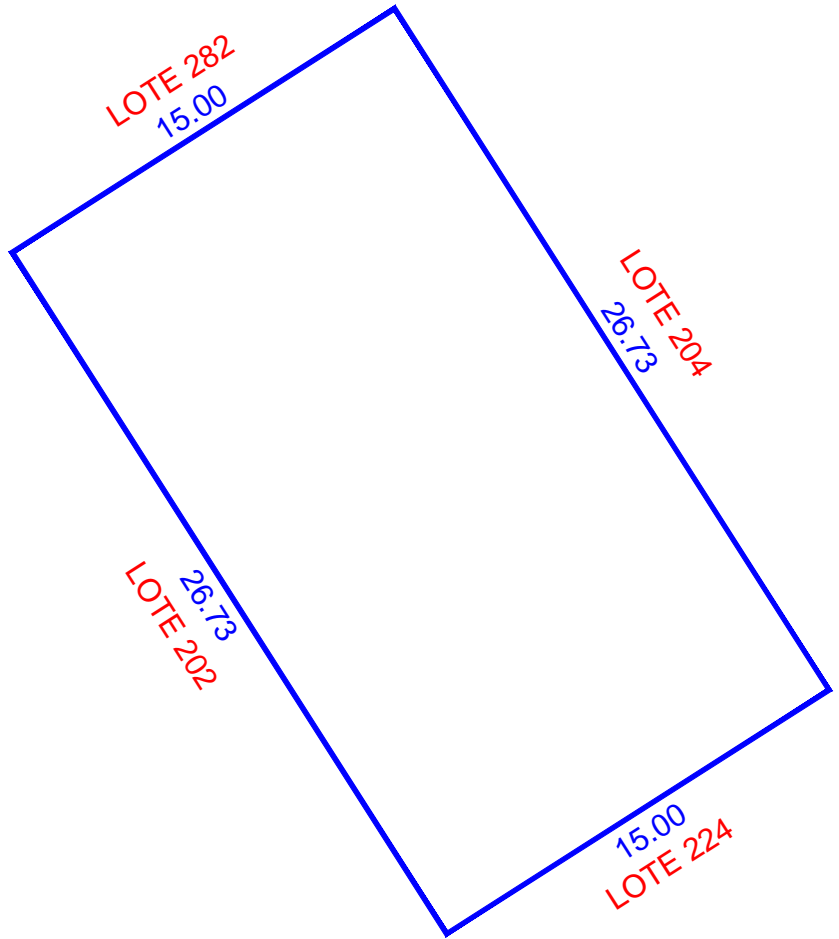
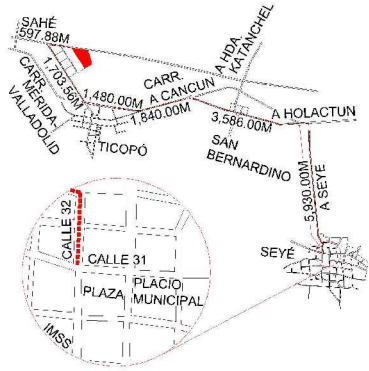
2018-2024

DIRECCION DE
CATASTRO

LOTE 203



LOCALIZACIÓN



ESCALA 1:250

NUM. CAT.	FINCA	TABLAJE	COLONIA	LOCALIDAD	MUNICIPIO	CLASE	USO			
-	N/A	5475	N/A	SEYE	SEYÉ	RUSTICO	SOLAR			
DIBUJÓ:				VALOR DE TERRENO						
				SUPERFICIE	VxHA		VALOR			
JORGE MAUEL CASTRO TEJERO IDC20-CT01				00-04-00.95 ha		\$				
				VALOR DE CONSTRUCCION						
				GRUPO	TIPO	Vxm2	SUP.(M2)	VALOR		
								\$		
								\$		
								\$		
								\$		
								\$		
								\$		
								\$		
PERITO VALUADOR:				REVISÓ:						
MERIDA, YUCATAN A 03 DE MARZO DE 2022				VALOR TOTAL DE CONSTRUCCIONES						
				VALOR CATASTRAL TOTAL						

CAE72G9aE:TOE7nbdicea1P6a6m8M6wika+YITrZzE:STL+HrY9C:UIC0DXnLlkaV9K4+HwrN7hAvsvAZULm40F4B6C6MS2476JA XHC6FwulK3JIB6pX4Rt05+rsFkwJVRFSFBPMMZ7NKx6I
 XVTM4n35n2JXWYKk02ioL2LVTFOICH056k+YLutYvH0r8UJTW1890qy8j8e+h0mDjy6617gCKG683LPh73b+UjgnCvlysaYxyI0omTMk-vnrjyKJAJAbHfscTVC2N60NFKC+0R38T6o
 YppuJokyrwrluhs70mPT08TImvPp+u+MS2:AZ2H5J8n+Q==





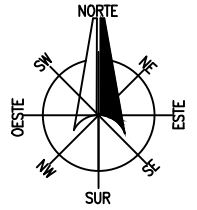
INSEJUPY

INSTITUTO DE SEGURIDAD JURÍDICA
PATRIMONIAL DE YUCATÁN

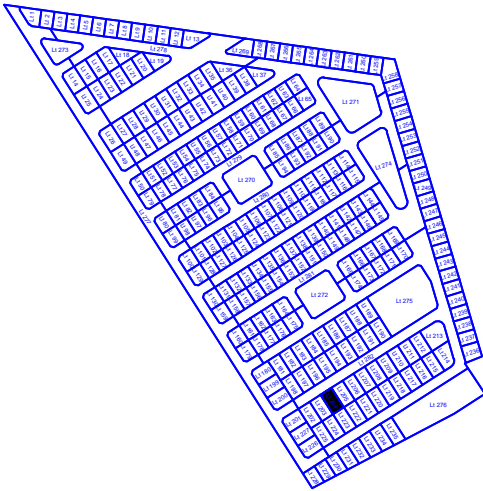
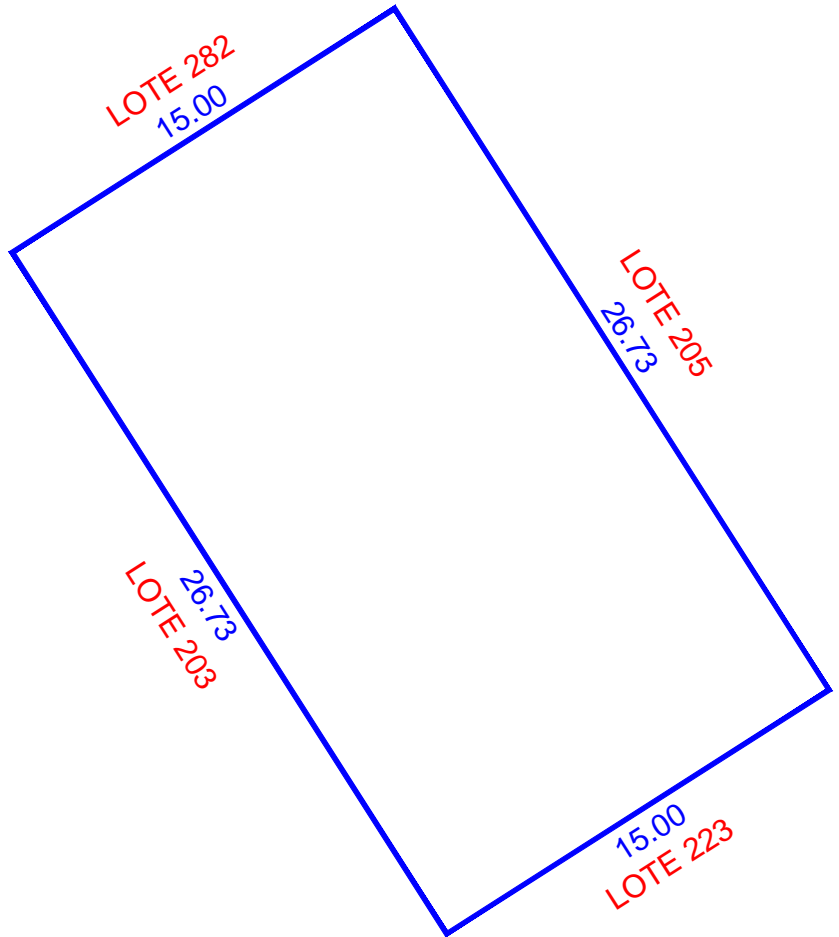
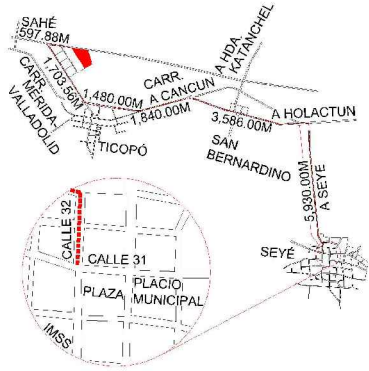
2018-2024

DIRECCION DE
CATASTRO

LOTE 204



LOCALIZACIÓN



ESCALA 1:250

NUM. CAT.	FINCA	TABLAJE	COLONIA	LOCALIDAD	MUNICIPIO	CLASE	USO
-	N/A	5476	N/A	SEYE	SEYÉ	RUSTICO	SOLAR
DIBUJÓ:				VALOR DE TERRENO			
				SUPERFICIE	VxHA		VALOR
JORGE MAUEL CASTRO TEJERO IDC20-CT01				00-04-00.95 ha		\$	
PERITO VALUADOR:				VALOR DE CONSTRUCCION			
				GRUPO	TIPO	Vxm2	SUP.(M2)
REVISÓ:							\$
							\$
MERIDA, YUCATAN A 03 DE MARZO DE 2022				VALOR TOTAL DE CONSTRUCCIONES			\$
				VALOR CATASTRAL TOTAL			\$

CAFEZG0aC:TDIEG7Nbdicea1P6ea0M8Hw6kda+YITrzEz6:STL+HrY90:UCD0XnLlkaV9K9M+HwrN7hAvsvAZULm40F4B6C6MS2476JA XHC6FwulK3JIB6pX4Rt05+rsFkwJVRFSFBIBMMZ7NKx6I
XVTM4n35n2JXWYKk02ioL2LVTFO1CH056Bk+YLutYvHdRfUTNW18900p9j8j8e+h0m0Djy6617gCKG6B3LPh73b+UjgnCvlysaYxyI0omTMk-vnrjyKJAJABHfscTVC2N60NFKC+0R38T6o
YppuJokyrwrluhs70mPT08TImvPp+u+MSZ:AZZHSJ8n+Q==





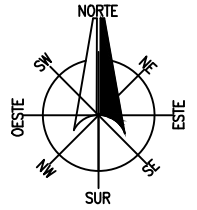
INSEJUPY

INSTITUTO DE SEGURIDAD JURÍDICA
PATRIMONIAL DE YUCATÁN

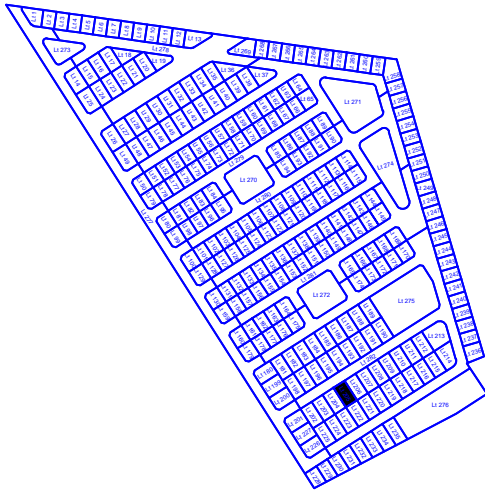
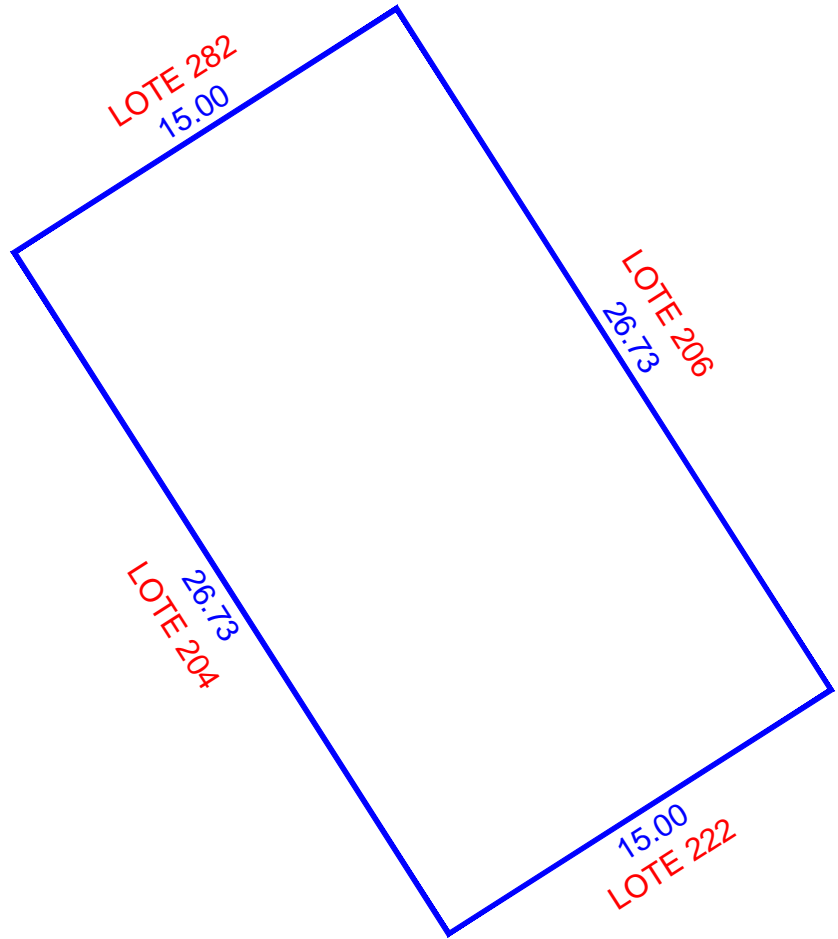
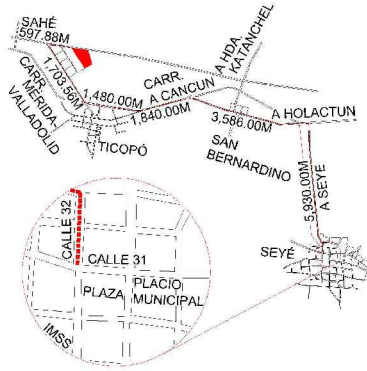
2018-2024

DIRECCION DE
CATASTRO

LOTE 205



LOCALIZACIÓN



ESCALA 1:250

NUM. CAT.	FINCA	TABLAJE	COLONIA	LOCALIDAD	MUNICIPIO	CLASE	USO	
-	N/A	5477	N/A	SEYE	SEYÉ	RUSTICO	SOLAR	
DIBUJÓ:				VALOR DE TERRENO				
				SUPERFICIE	VxHA		VALOR	
JORGE MAUEL CASTRO TEJERO IDC20-CT01				VALOR DE CONSTRUCCION				
				GRUPO	TIPO	Vxm2	SUP.(M2)	VALOR
PERITO VALUADOR:				REVISÓ:				
				VALOR TOTAL DE CONSTRUCCIONES				\$
MERIDA, YUCATAN A 03 DE MARZO DE 2022				VALOR CATASTRAL TOTAL				\$

CAFEZG0aE;T0EG7Nbd0caE1P6a0M8Hw0kda+YITrZzE;STL+YH9K0;HvRt7HAvsAZULm40F4B0C6MS2476JA;XHC6Fw0Lk3;J186p0X4R105+rsEFlw;JVRFS;FBIB;M27NKx6I;XV;TM4n35n2;JXWYKk02;0L2LHFT01CH056K+YLUt;YvH0r8UJ;NW1890;0p;8j8e+hm0mD);y6617;g;CKG683L;Pb;73b+U;gpnCvI;ysA;xyi;0omTMk;vnr;ky;C;A;IA;H;F;sc;T;VC;2;N60;NFK;C;0;R;8;T;6a;Y;pu;toky;rvt;ulhs;70m;P;T;08;T;im;P;P;+u;MS;2;AZ;Z;H;5;J;8n+Q=



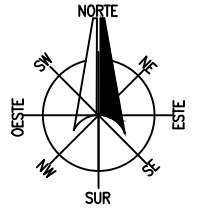


INSEJUPY

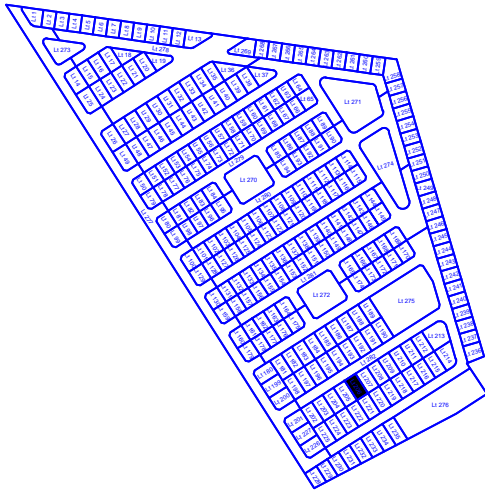
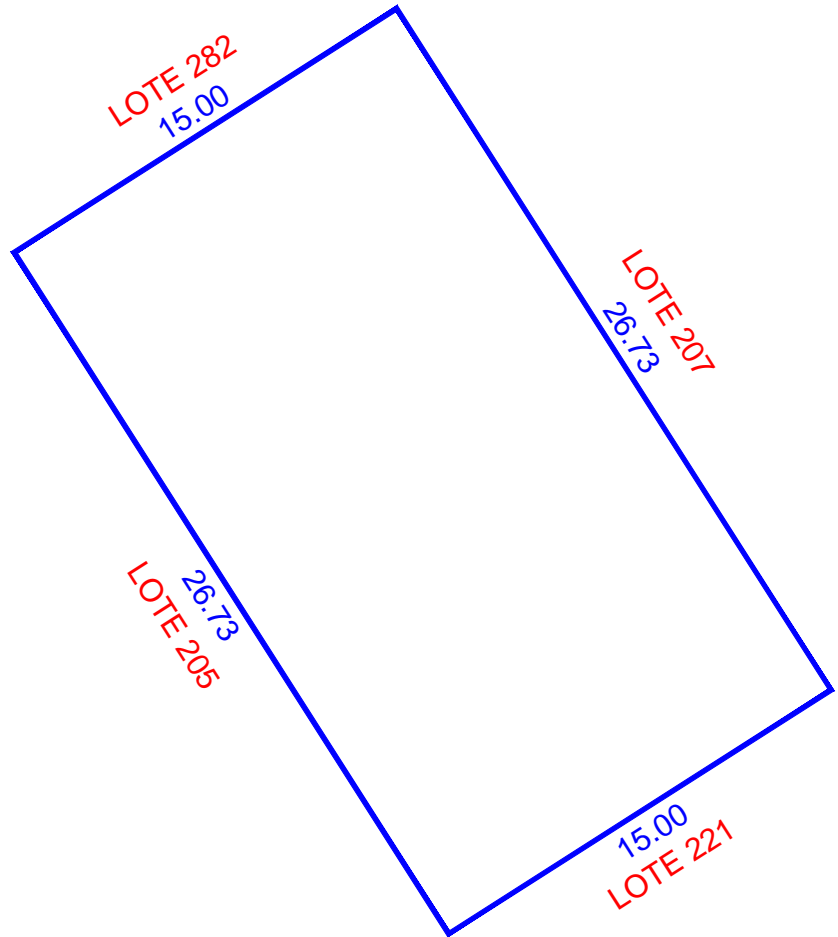
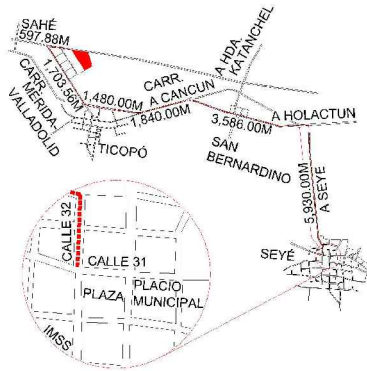
INSTITUTO DE SEGURIDAD JURÍDICA
PATRIMONIAL DE YUCATÁN
2018-2024

DIRECCION DE
CATASTRO

LOTE 206



LOCALIZACIÓN



ESCALA 1:250

NUM. CAT.	FINCA	TABLAJE	COLONIA	LOCALIDAD	MUNICIPIO	CLASE	USO	
-	N/A	5478	N/A	SEYE	SEYÉ	RUSTICO	SOLAR	
DIBUJÓ:				VALOR DE TERRENO				
				SUPERFICIE	VxHA		VALOR	
JORGE MAUEL CASTRO TEJERO IDC20-CT01				VALOR DE CONSTRUCCION				
				GRUPO	TIPO	Vxm2	SUP.(M2)	VALOR
PERITO VALUADOR:				REVISÓ:				
				VALOR TOTAL DE CONSTRUCCIONES				\$
MERIDA, YUCATAN A 03 DE MARZO DE 2022				VALOR CATASTRAL TOTAL				\$

CAFEZG0aE:TDIEG7NbdiceaI9ea0m8MhWkda+YITrzEz6:STL+HrY90:UCD0XnI,IKaV9K4+HwrN7AvsvAZULm40F4B6C6MS2476JA,XHC6FwulK3,UB6pX4Rt05+rsFkw,0VRF5FBJB-M27NKx6I
XVTM4n35n2JXWYKk02ioL2LVTFOI0CH056k+YLut/YvH0r8UJTW18900p9j8j8e+h0m0Djy6617gCKG683LPh73b+UjgnCvIysA7xyI0omTMk-vnrjyKJAJAbHfscTVC2N60NFKK+0R38T6o
YppuJokyrwI,ulhs70mPT08TImvPp+u+MSZ:AZ2H5J8n+Q==



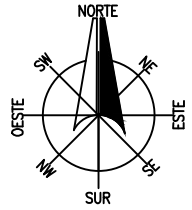


INSEJUPY

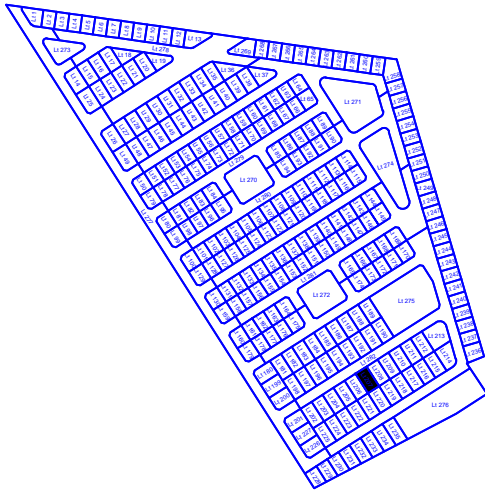
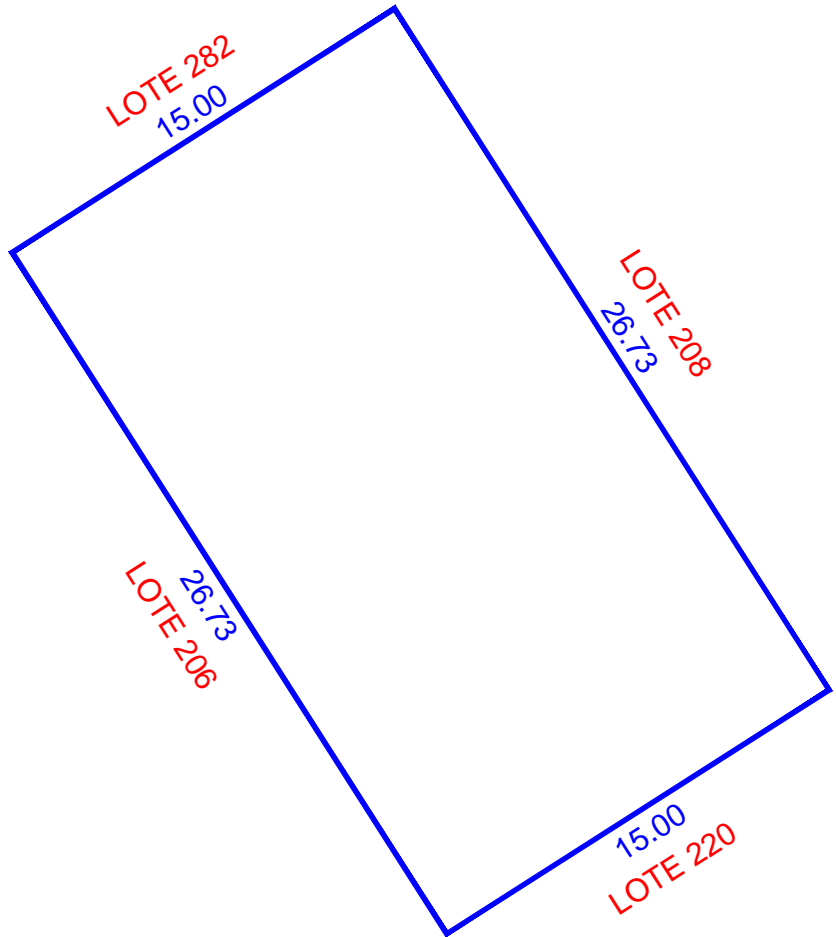
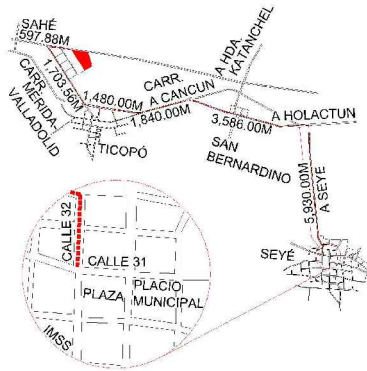
INSTITUTO DE SEGURIDAD JURÍDICA
PATRIMONIAL DE YUCATÁN
2018-2024

DIRECCION DE
CATASTRO

LOTE 207



LOCALIZACIÓN



ESCALA 1:250

NUM. CAT.	FINCA	TABLAJE	COLONIA	LOCALIDAD	MUNICIPIO	CLASE	USO	
-	N/A	5479	N/A	SEYE	SEYÉ	RUSTICO	SOLAR	
DIBUJÓ:				VALOR DE TERRENO				
				SUPERFICIE	VxHA		VALOR	
JORGE MAUEL CASTRO TEJERO IDC20-CT01				VALOR DE CONSTRUCCION				
				GRUPO	TIPO	Vxm2	SUP.(M2)	VALOR
PERITO VALUADOR:				REVISÓ:				
				VALOR TOTAL DE CONSTRUCCIONES				\$
MERIDA, YUCATAN A 03 DE MARZO DE 2022				VALOR CATASTRAL TOTAL				\$

CAFEZG0aC;T0EG7Nbd0caet1P6a0m8MfWkida+YITrZzE;STL+YHrY9C;LkdaV9K4M+HwrN7hAvsvAZULm40F4B0C6MS2476JA;XHC6FwulK3;J186pX4Rt05+rsF1w;JVRFS;FBIB;M27NKx6I;XV;TM4n35n2;JXWYKk02;0iL2LHFT01CH056k+YLUt;YvH0r8UJ;NW1890;0p;8j8e+hm0mD);y6617;g;CKG683L;Pb;73b+U;gpnCvI;ysA;xyi;0comTMk-vnr;ky;C;A;IA;H;F;sc;TVC;2N60;NFK;C;0R38T6o;Y;pu;tokyrvr;ulhs;70m;P;T08T;imv;Pp+u+MS;2;AZ2;H5;J58n+Q==



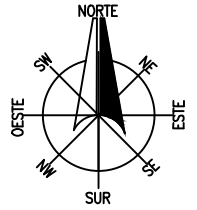


INSEJUPY

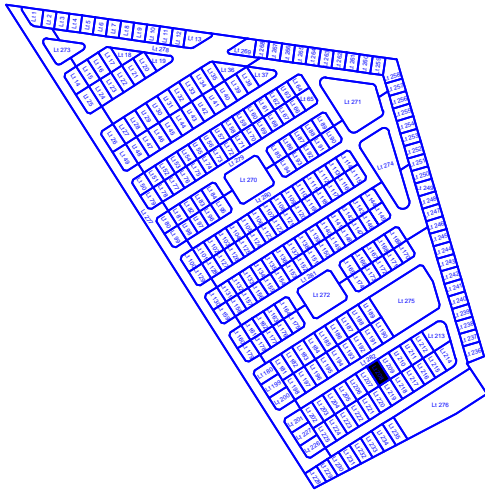
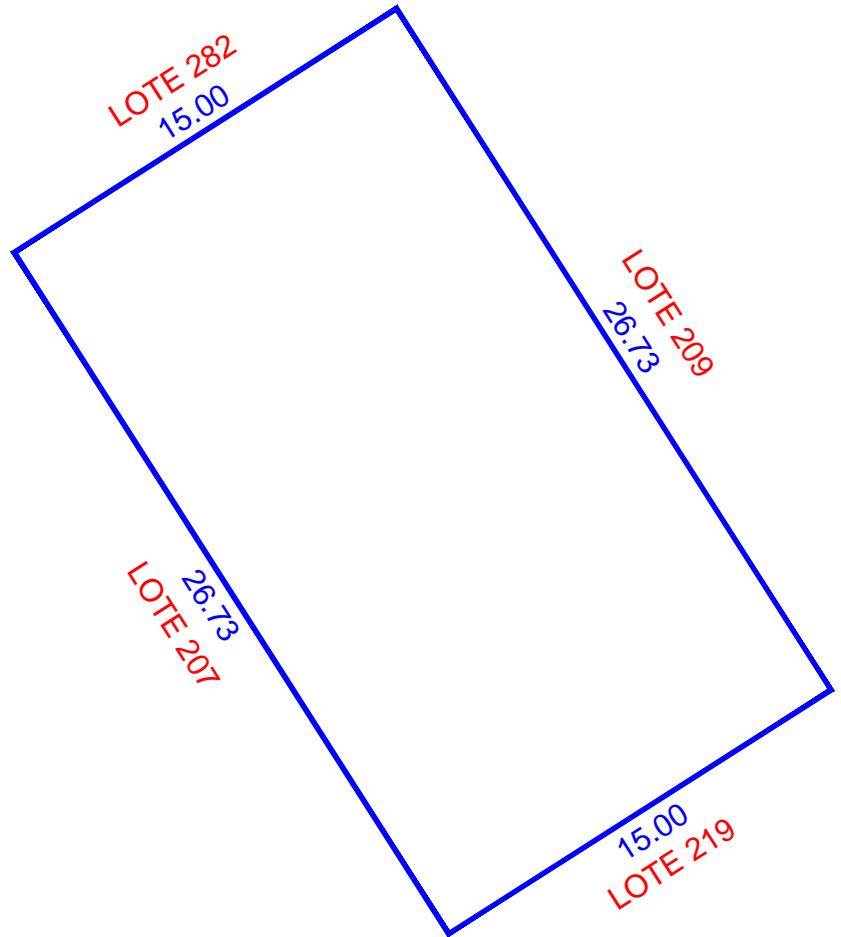
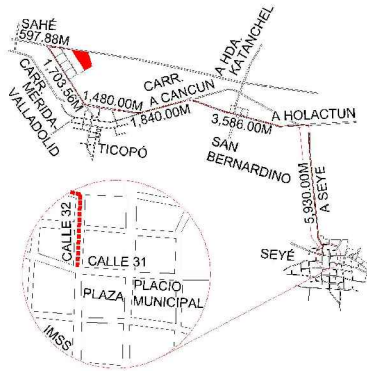
INSTITUTO DE SEGURIDAD JURÍDICA
PATRIMONIAL DE YUCATÁN
2018-2024

DIRECCION DE
CATASTRO

LOTE 208



LOCALIZACIÓN



ESCALA 1:250

NUM. CAT.	FINCA	TABLAJE	COLONIA	LOCALIDAD	MUNICIPIO	CLASE	USO	
-	N/A	5480	N/A	SEYE	SEYÉ	RUSTICO	SOLAR	
DIBUJÓ:				VALOR DE TERRENO				
				SUPERFICIE	VxHA		VALOR	
JORGE MAUEL CASTRO TEJERO IDC20-CT01				VALOR DE CONSTRUCCION				
				GRUPO	TIPO	Vxm2	SUP.(M2)	VALOR
PERITO VALUADOR:				REVISÓ:				
				VALOR TOTAL DE CONSTRUCCIONES				\$
MERIDA, YUCATAN A 03 DE MARZO DE 2022				VALOR CATASTRAL TOTAL				\$

CAE72G9aE;T0E7Nbdicea1P6a6m8MhWkda+YITrZzE;STL+HrY90;UC0DXnLlkaV9K4M+HwrN7hAvsvAZULm40F4B6C6MS2476JA;XHC6FwulK3;J186pX4Rt05+rsFkw;JVRFS;FBIB;M27NKx6I;XVTM4n35n2;JXWYKk02;0L2LHT01CH056k+YLut;YvH0r8UJTW;1890;0p;8j8e+h0m0D;Y6617;g;CKG683L;Pb;73b+U;gpnCvIySA;Xy;10omTMk;vnr;ky;C;A;I;A;H;F;sc;T;VC;2;N60;NFK;C;0;R;8;T;6;Y;pu;toky;rvt;ulhs;70m;P;T;08;T;imv;Pp;+u;MS;2;AZ;P;H;5;8n;+0=





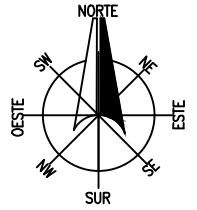
INSEJUPY

INSTITUTO DE SEGURIDAD JURÍDICA
PATRIMONIAL DE YUCATÁN

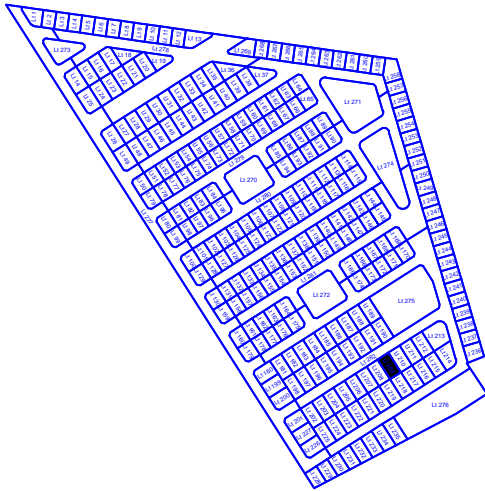
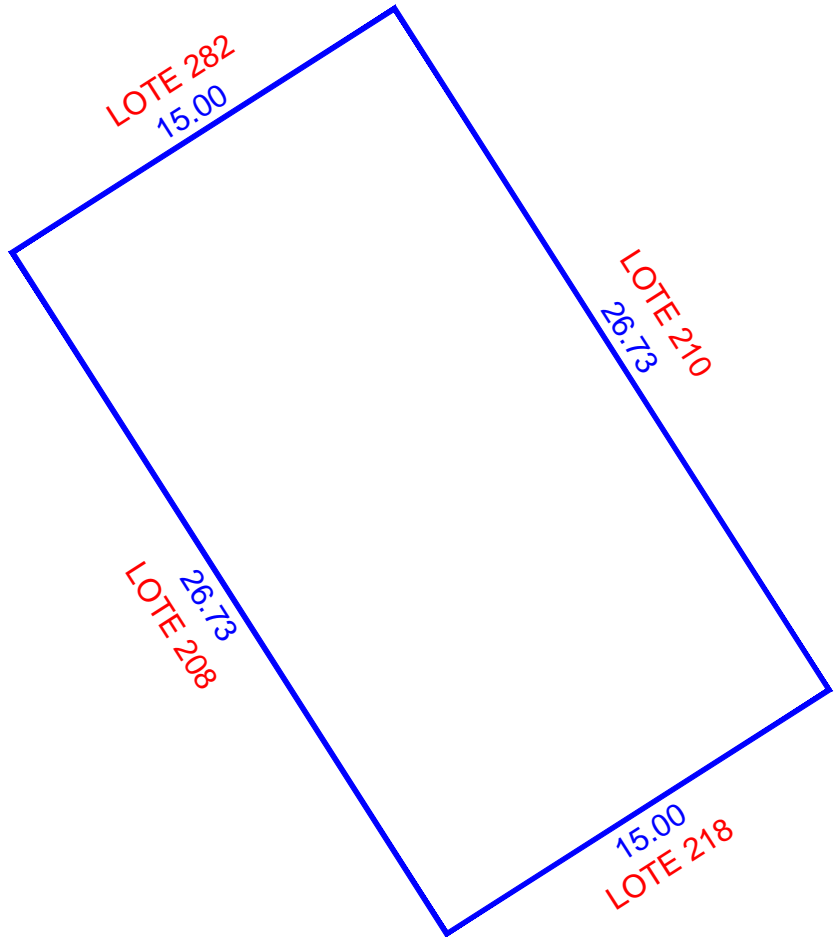
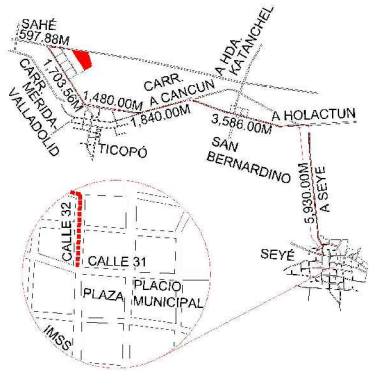
2018-2024

DIRECCION DE
CATASTRO

LOTE 209



LOCALIZACIÓN



ESCALA 1:250

NUM. CAT.	FINCA	TABLAJE	COLONIA	LOCALIDAD	MUNICIPIO	CLASE	USO	
-	N/A	5481	N/A	SEYE	SEYÉ	RUSTICO	SOLAR	
DIBUJÓ:				VALOR DE TERRENO				
				SUPERFICIE	VxHA	VALOR		
JORGE MAUEL CASTRO TEJERO IDC20-CT01				00-04-00.95 ha		\$		
				VALOR DE CONSTRUCCION				
PERITO VALUADOR:		REVISÓ:		GRUPO	TIPO	Vxm2	SUP.(M2)	VALOR
								\$
MERIDA, YUCATAN A 03 DE MARZO DE 2022								\$
								\$
				VALOR TOTAL DE CONSTRUCCIONES		\$		
				VALOR CATASTRAL TOTAL		\$		

CAE72G9aE:TOEG7Nbd0caE1P6a0M8Hw0kda+YITrZzE:STL+HrY90:UC0DXnLlkaV9K4M+HwrN7hAvsvAZULm40F4B0C6MS2476JA XHC6FwulK3JIB6pX4Rt05+rsEFlw:JVRFS:FBIB:MM7NKX6I
 XVTM4n35n2JXWYKk02ioL2LVT01CH056Bk+YLutYvH0r8UJTW18900p9j8j8e+h0m0DjyG617gCKG6B3LPh73b+UjgnCvlysaYxyl0omTMk-vnrjyKJAJAbHfsc:TCV2N60NFKC+0R38T6o
 YppuJokyrwrluhs70mPT08TImvPp+u+MS2:AZ2H5J8n+Q==





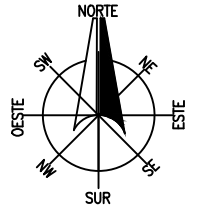
INSEJUPY

INSTITUTO DE SEGURIDAD JURÍDICA
PATRIMONIAL DE YUCATÁN

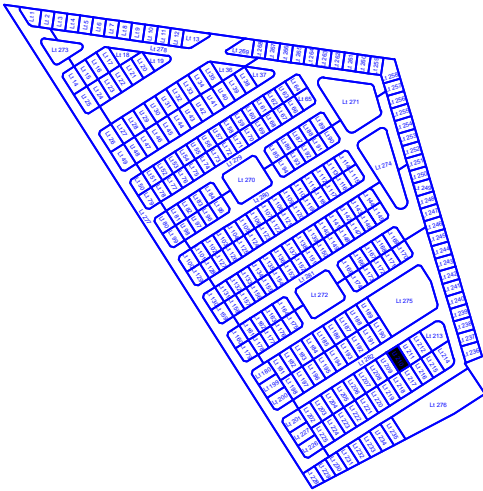
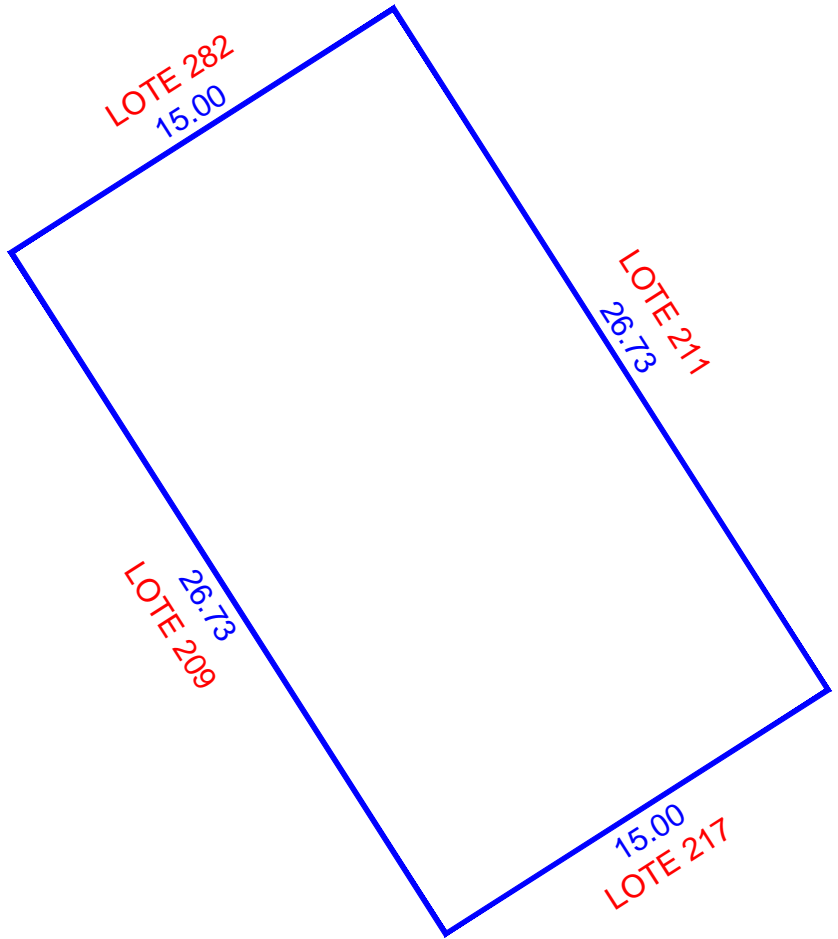
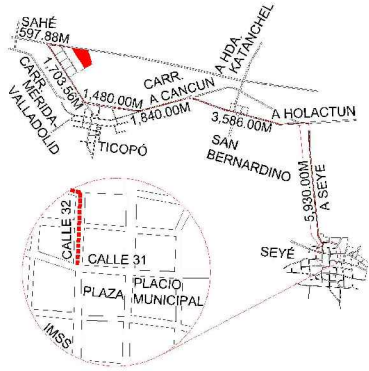
2018-2024

DIRECCION DE
CATASTRO

LOTE 210



LOCALIZACIÓN



ESCALA 1:250

NUM. CAT.	FINCA	TABLAJE	COLONIA	LOCALIDAD	MUNICIPIO	CLASE	USO	
-	N/A	5482	N/A	SEYE	SEYÉ	RUSTICO	SOLAR	
DIBUJÓ:				VALOR DE TERRENO				
				SUPERFICIE	VxHA		VALOR	
JORGE MAUEL CASTRO TEJERO IDC20-CT01				VALOR DE CONSTRUCCION				
				GRUPO	TIPO	Vxm2	SUP.(M2)	VALOR
PERITO VALUADOR:				REVISÓ:				
				VALOR TOTAL DE CONSTRUCCIONES				\$
MERIDA, YUCATAN A 03 DE MARZO DE 2022				VALOR CATASTRAL TOTAL				\$

CAFEZG0aC:TDIEG7NbdiceatI9ea0m8MfWkida+YITrzEz5TLvHrY90L...
XVTM4n35n2JXWYKk02ioL2LVTFOICH058k+YLutYvH0r8UJTW...
YppuJokyrwrluhs70mPT08TImvPp+u+MSZ:AZZHSJ8n+Q==



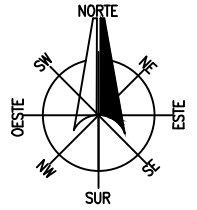


INSEJUPY

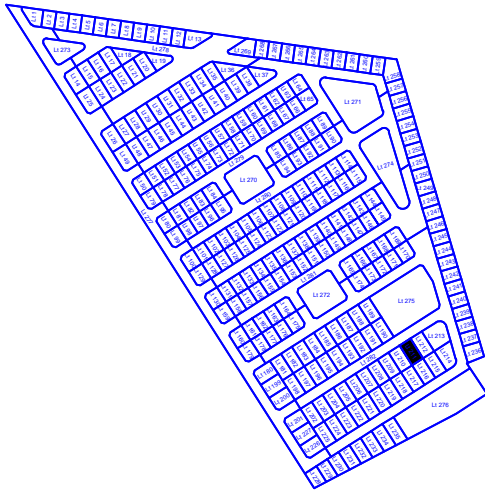
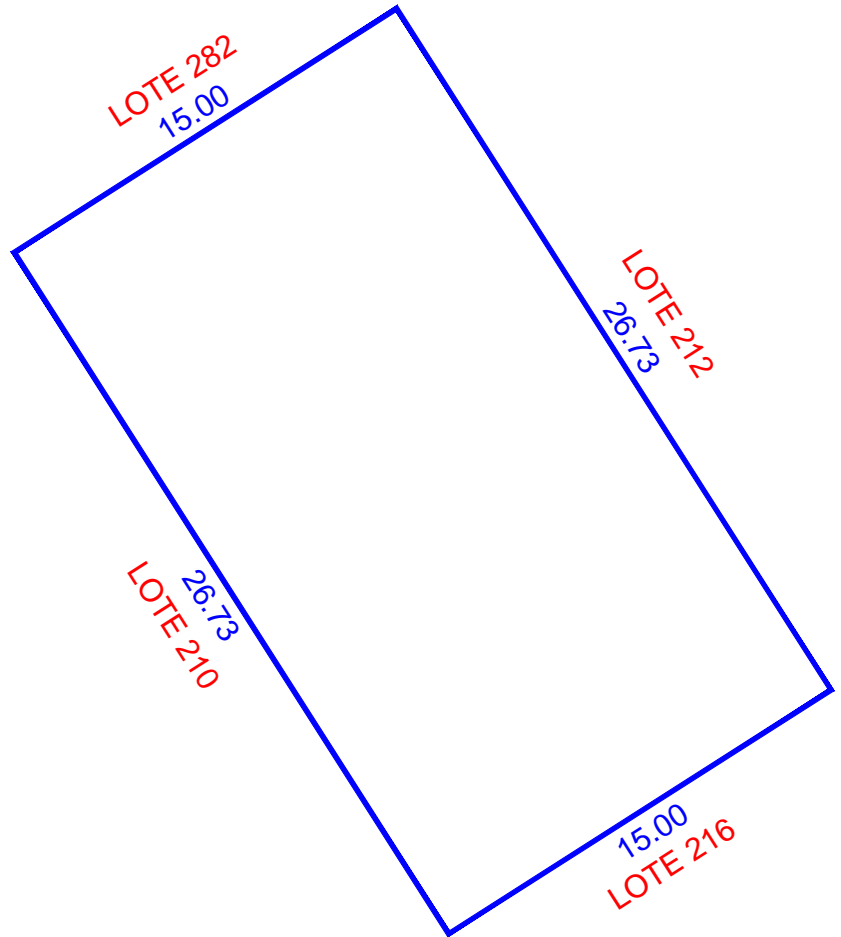
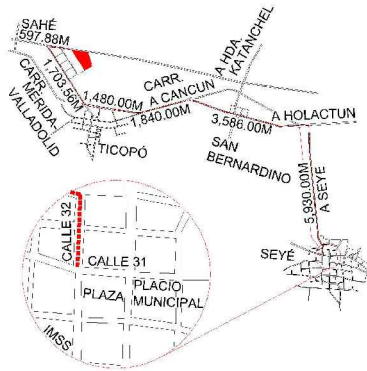
INSTITUTO DE SEGURIDAD JURÍDICA
PATRIMONIAL DE YUCATÁN
2018-2024

DIRECCION DE
CATASTRO

LOTE 211



LOCALIZACIÓN



ESCALA 1:250

NUM. CAT.	FINCA	TABLAJE	COLONIA	LOCALIDAD	MUNICIPIO	CLASE	USO		
-	N/A	5483	N/A	SEYE	SEYÉ	RUSTICO	SOLAR		
DIBUJÓ:				VALOR DE TERRENO					
				SUPERFICIE	VxHA	VALOR			
JORGE MAUEL CASTRO TEJERO IDC20-CT01				00-04-00.95 ha		\$			
				VALOR DE CONSTRUCCION					
				GRUPO	TIPO	Vxm2	SUP.(M2)	VALOR	
								\$	
								\$	
								\$	
								\$	
								\$	
								\$	
								\$	
PERITO VALUADOR:				REVISÓ:					
MERIDA, YUCATAN A 03 DE MARZO DE 2022				VALOR TOTAL DE CONSTRUCCIONES					
				VALOR CATASTRAL TOTAL					

CAE72G9aE;T0EG7Nbd0caE1P6a0m8MfWkIda+YITrZzE;STL+HrY90;UC0DXnLlkaV9K4M+HwrN7hAvsvAZULm40F4B0C6MS2476JA;XHC6FwulK3;J186pX4Rt05+rsEFlw;JVRFS;FBIB;M27NKx6I;XVTM4n35n2;JXWYKk02;0L2LVT01CH056k+YLut;YvH0r8UJTW;1890;0p;8j8e+h0m0D;Y6617;g;CKG683L;Pb;73b+U;g;ncvlysa;xyi;0omTMk;vnr;ky;AJA;I;A;H;F;sc;TVC;2N60;NFK;0;R38T6o;Y;pu;toky;rvt;ulhs;70m;P;T08T;imv;Pp;+u;MS;2;AZ;H;5;8n;0=





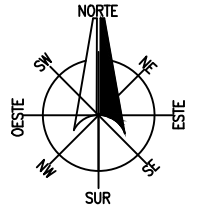
INSEJUPY

INSTITUTO DE SEGURIDAD JURÍDICA
PATRIMONIAL DE YUCATÁN

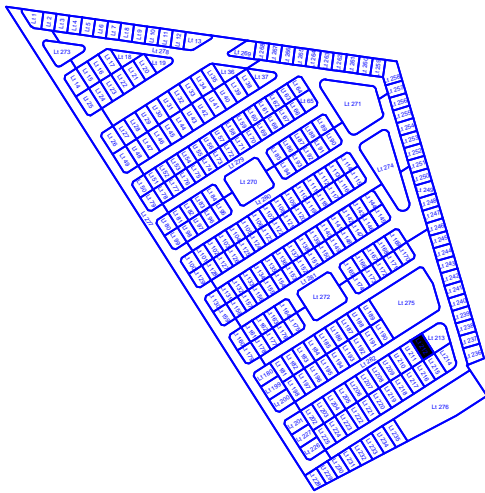
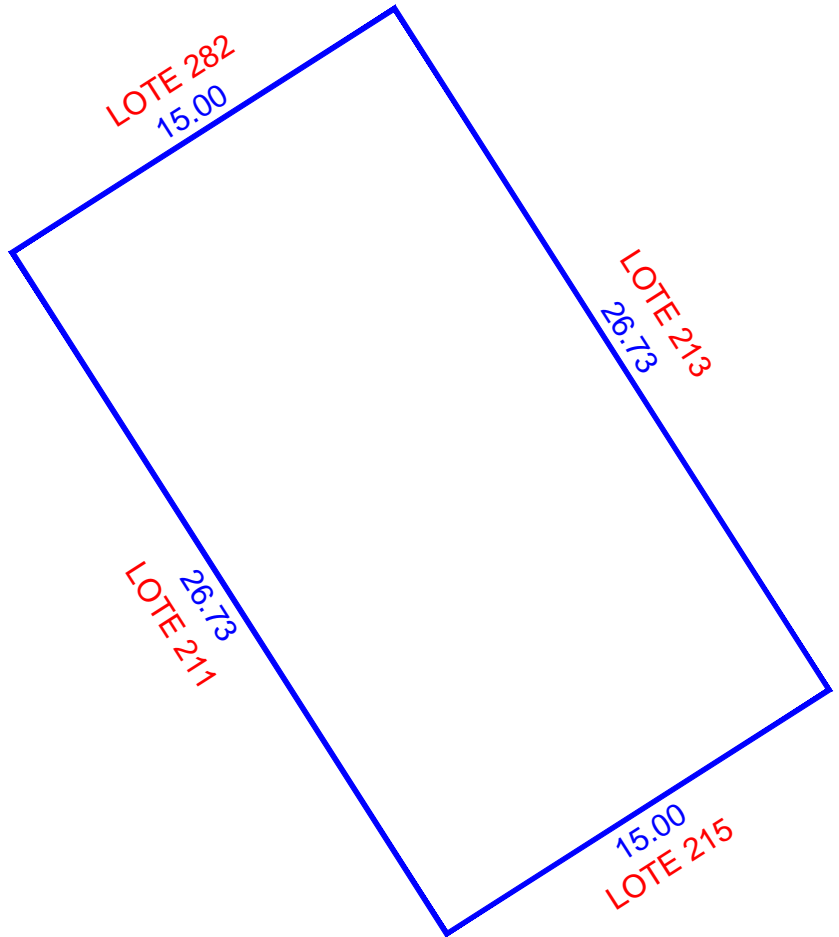
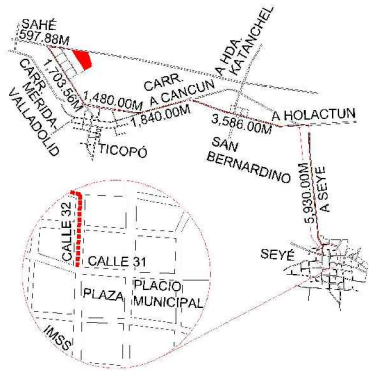
2018-2024

DIRECCION DE
CATASTRO

LOTE 212



LOCALIZACIÓN



ESCALA 1:250

NUM. CAT.	FINCA	TABLAJE	COLONIA	LOCALIDAD	MUNICIPIO	CLASE	USO	
-	N/A	5484	N/A	SEYE	SEYÉ	RUSTICO	SOLAR	
DIBUJÓ:				VALOR DE TERRENO				
				SUPERFICIE	VxHA		VALOR	
JORGE MAUEL CASTRO TEJERO IDC20-CT01				VALOR DE CONSTRUCCION				
				GRUPO	TIPO	Vxm2	SUP.(M2)	VALOR
PERITO VALUADOR:				REVISÓ:				\$
								\$
MERIDA, YUCATAN A 03 DE MARZO DE 2022				VALOR TOTAL DE CONSTRUCCIONES				\$
				VALOR CATASTRAL TOTAL				\$

CAE72G9aE:TDIEG7Nbdiee1P6a6m8MhWkda+YITrZzE:STL+HrY9C:UIC0DXnLlkaV9K4M+HwrN7hAvsvAZULm40F4B6C6MS2476JA XHC6FwulK3JIB6pX4Rt05+rsEFlwJVRFSFBIBMMZ7NKx6I
 XVTM4n35n2JXWYKk02ioL2LVTFO1CH056Bk+YLutYvHdRfUTNW1890qy8j8e+h0mDjyG617gCKG683L3Lp73b+UjgnCvlysaYxyl0omTMk-vnrjyKJAJABHfscTVC2260NFKK+0R38T6o
 YppuJokyrwrluhs70mPT08TImvPp+u+MS2:AZ2H5J8n+Q==





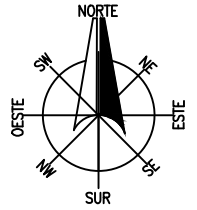
INSEJUPY

INSTITUTO DE SEGURIDAD JURÍDICA PATRIMONIAL DE YUCATÁN

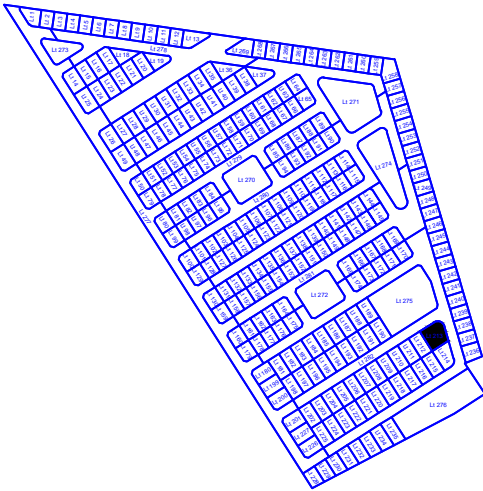
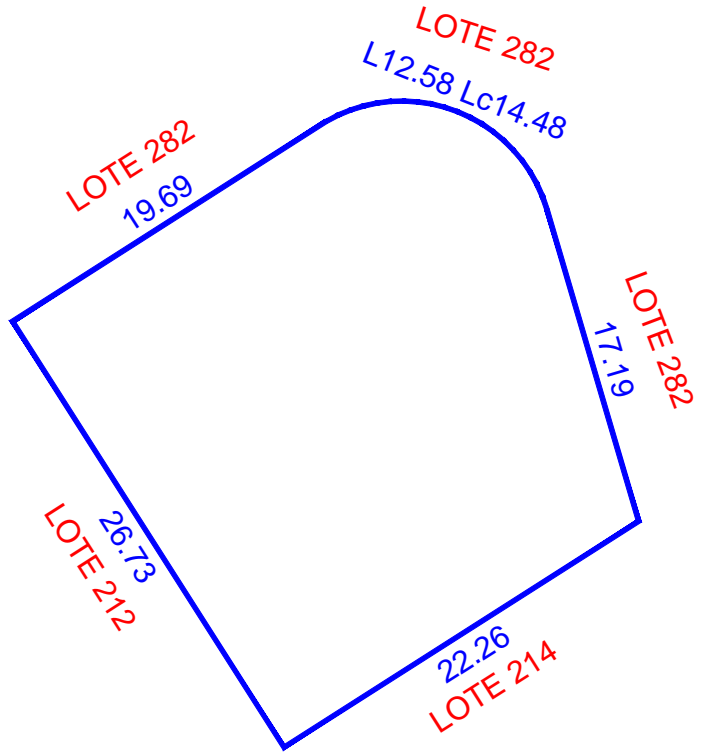
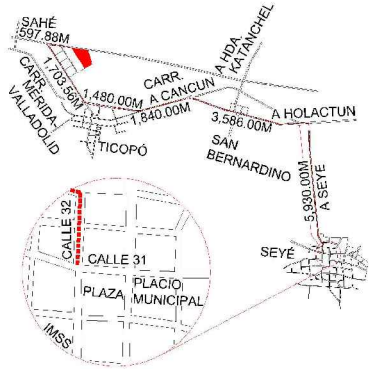
2018-2024

DIRECCION DE CATASTRO

LOTE 213



LOCALIZACIÓN



ESCALA 1:400

NUM. CAT.	FINCA	TABLAJE	COLONIA	LOCALIDAD	MUNICIPIO	CLASE	USO	
-	N/A	5485	N/A	SEYE	SEYÉ	RUSTICO	SOLAR	
DIBUJÓ:				VALOR DE TERRENO				
				SUPERFICIE	VxHA		VALOR	
JORGE MAUEL CASTRO TEJERO IDC20-CT01				VALOR DE CONSTRUCCION				
				GRUPO	TIPO	Vxm2	SUP.(M2)	VALOR
PERITO VALUADOR:				REVISÓ:				\$
								\$
MERIDA, YUCATAN A 03 DE MARZO DE 2022				VALOR TOTAL DE CONSTRUCCIONES				\$
				VALOR CATASTRAL TOTAL				\$

CAE72G9aE:TOEG7Nbdicea1P6a6M8Hw6ka+YITrZ6f:STL+HrY9Q:llkaV98K4+HwrK7hAvsAZLm640F4B6C6MS2476JA XHC6FwulK3JIB6pX4Rt05+rsFkwJVRFSFBPMM7NKX6I
 XVTM4n35n2JXWYKk02ioL2LHTFO1CH056Bk+YLutYvHdRfUTNW1890qy8j8e+h0mDjy6617gCKG6B3LPh73b+UjgnCvIkyaaYxyl0omTMk-vnrjyKJAJAbHfsc:TCV2N6oNFK+0R38T6o
 YppuJokyrwrluhs70mPT08TImvPp+u+MS2:AZZHSJ8n+Q==





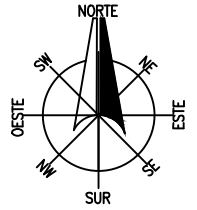
INSEJUPY

INSTITUTO DE SEGURIDAD JURÍDICA
PATRIMONIAL DE YUCATÁN

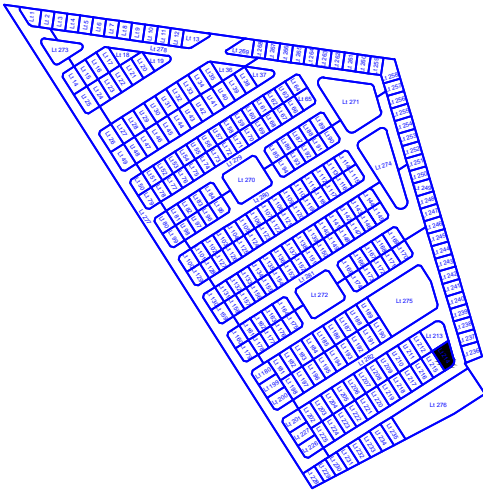
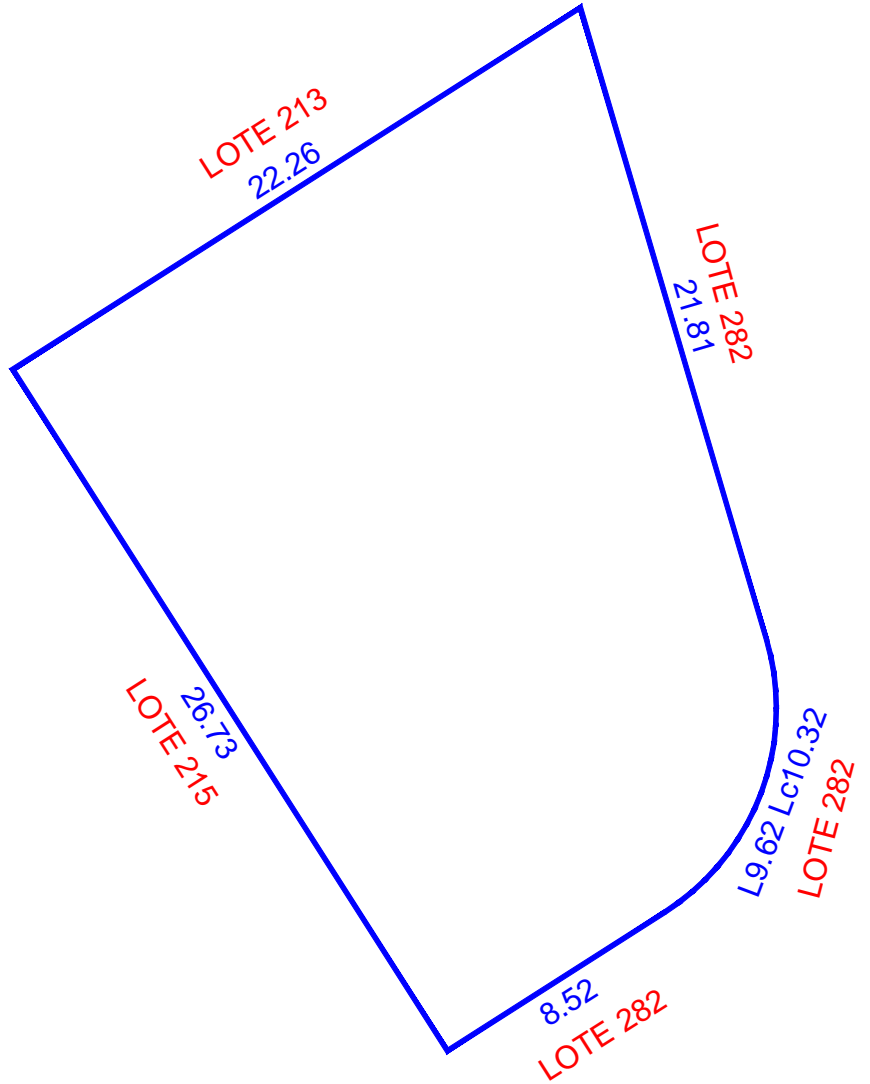
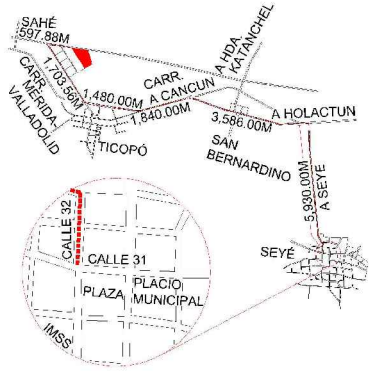
2018-2024

DIRECCION DE
CATASTRO

LOTE 214



LOCALIZACIÓN



ESCALA 1:250

NUM. CAT.	FINCA	TABLAJE	COLONIA	LOCALIDAD	MUNICIPIO	CLASE	USO	
-	N/A	5486	N/A	SEYE	SEYÉ	RUSTICO	SOLAR	
DIBUJÓ:				VALOR DE TERRENO				
				SUPERFICIE	VxHA		VALOR	
JORGE MAUEL CASTRO TEJERO IDC20-CT01				VALOR DE CONSTRUCCION				
				GRUPO	TIPO	Vxm2	SUP.(M2)	VALOR
PERITO VALUADOR:				REVISÓ:				
				VALOR TOTAL DE CONSTRUCCIONES				\$
MERIDA, YUCATAN A 03 DE MARZO DE 2022				VALOR CATASTRAL TOTAL				\$

CAFEZGbaC:TOEG7NbdiceaI9eaam8MfWkida+YITrZef:STL+Hv9dC:UICD0XnI,likdV9KkM+Hv9K7hAvsvAZULm40F4B6C6MS2476jAXHC6fswuK3,UB6pXhR05+rsFfwJvRFsFBjB-M27NKx8I
XvTMAn35n2JXWvKk02ioL2LVT01CH056Bk+YLutVvHdRfUTjW1890qy8j8e+h0mDjy6617gCKG6B3LPh73b+UjgnCvIkyayXy10omTMk-vnrjkyCJAIAhFscTVC2260NFKC-0R38T6o
YppuJokyrwrluhs70mPtd8TImvPp-uu+MS2:AZ2:HSJ8n+Q==





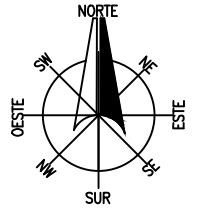
INSEJUPY

INSTITUTO DE SEGURIDAD JURÍDICA
PATRIMONIAL DE YUCATÁN

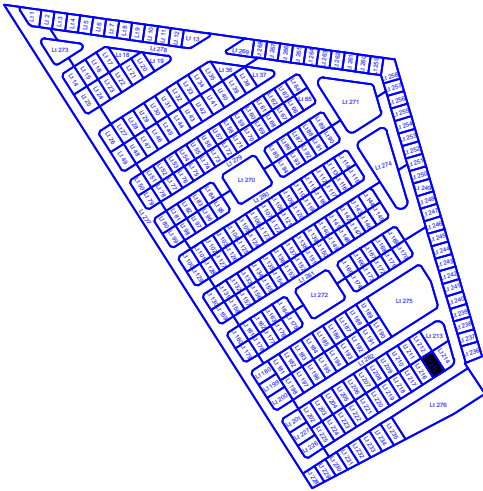
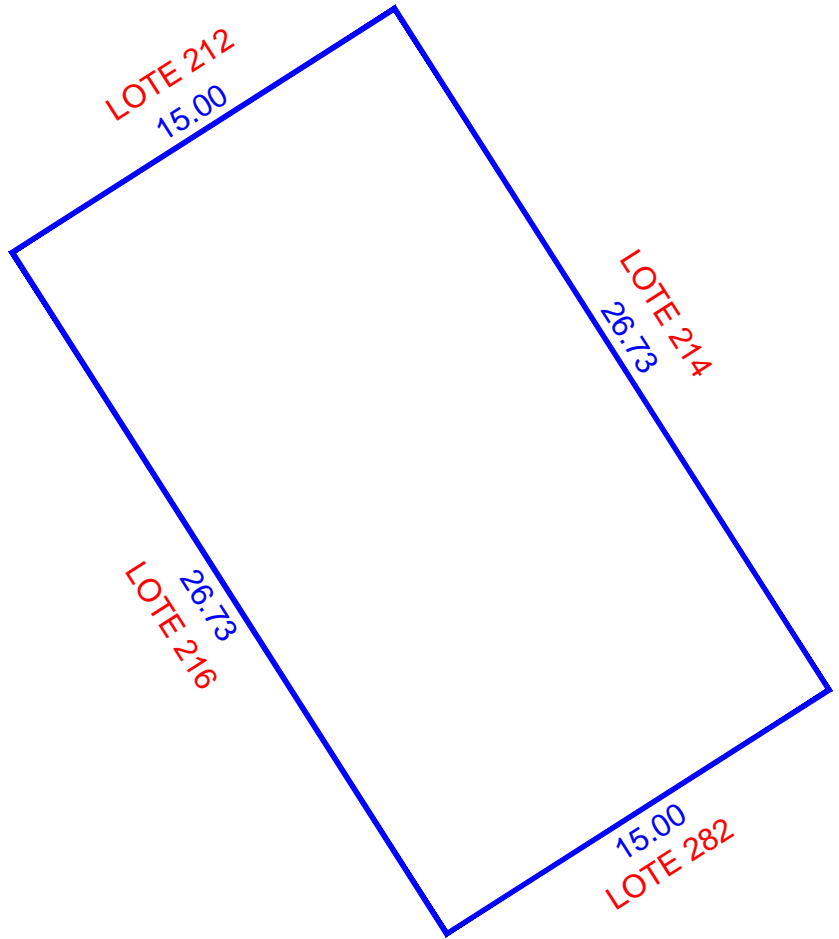
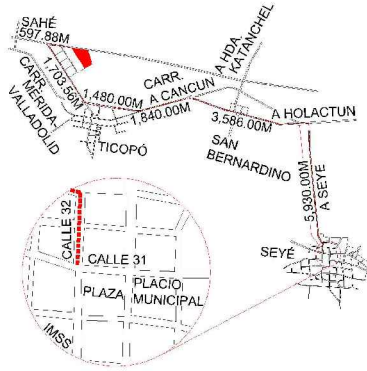
2018-2024

DIRECCION DE
CATASTRO

LOTE 215



LOCALIZACIÓN



ESCALA 1:250

NUM. CAT.	FINCA	TABLAJE	COLONIA	LOCALIDAD	MUNICIPIO	CLASE	USO	
-	N/A	5487	N/A	SEYE	SEYÉ	RUSTICO	SOLAR	
DIBUJÓ:				VALOR DE TERRENO				
				SUPERFICIE	VxHA		VALOR	
JORGE MAUEL CASTRO TEJERO IDC20-CT01				VALOR DE CONSTRUCCION				
				GRUPO	TIPO	Vxm2	SUP.(M2)	VALOR
PERITO VALUADOR:				REVISÓ:				\$
								\$
MERIDA, YUCATAN A 03 DE MARZO DE 2022				VALOR TOTAL DE CONSTRUCCIONES				\$
				VALOR CATASTRAL TOTAL				\$

CAE72G9aE:TDIEG7Nbdiee1P6eAm8MhWkda+YITrZzE:STL+HrY9C:UIC0DXnl.lkaV9K4+HwrN7AvsvAZULm40F4B6C6MS2476JA.XHC6FwulK3.U86pX4Rt05+rsEFlw:JVRFS:FBIB:MM7NKX6I.XV7M4n35n2JXWYKk02ioL2LVT01CH056k+YLut.YvHdRfUT:W1890qy8j8e+h0mDjyG617gCKG683L.Pb73b+UjgnCvlysaYxyI0omTMk-vnrjyKJAJAbHfsc:TCV2N6oNFKC+0R38T6o.YppuJokyrwT:ulhs70mPT08T:ImvPp+u+MS:2:AZ2:HS:J8n+Q==





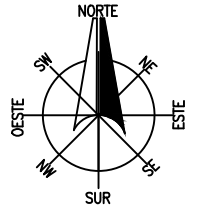
INSEJUPY

INSTITUTO DE SEGURIDAD JURÍDICA
PATRIMONIAL DE YUCATÁN

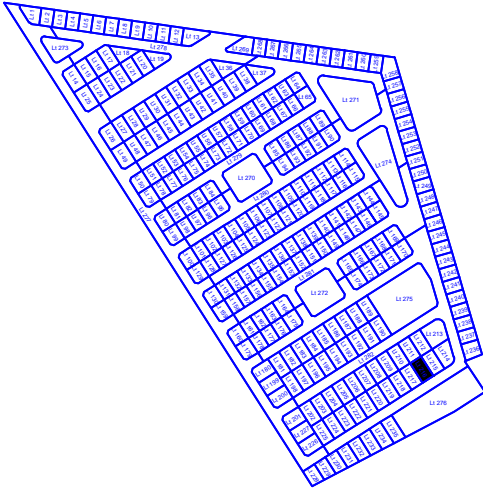
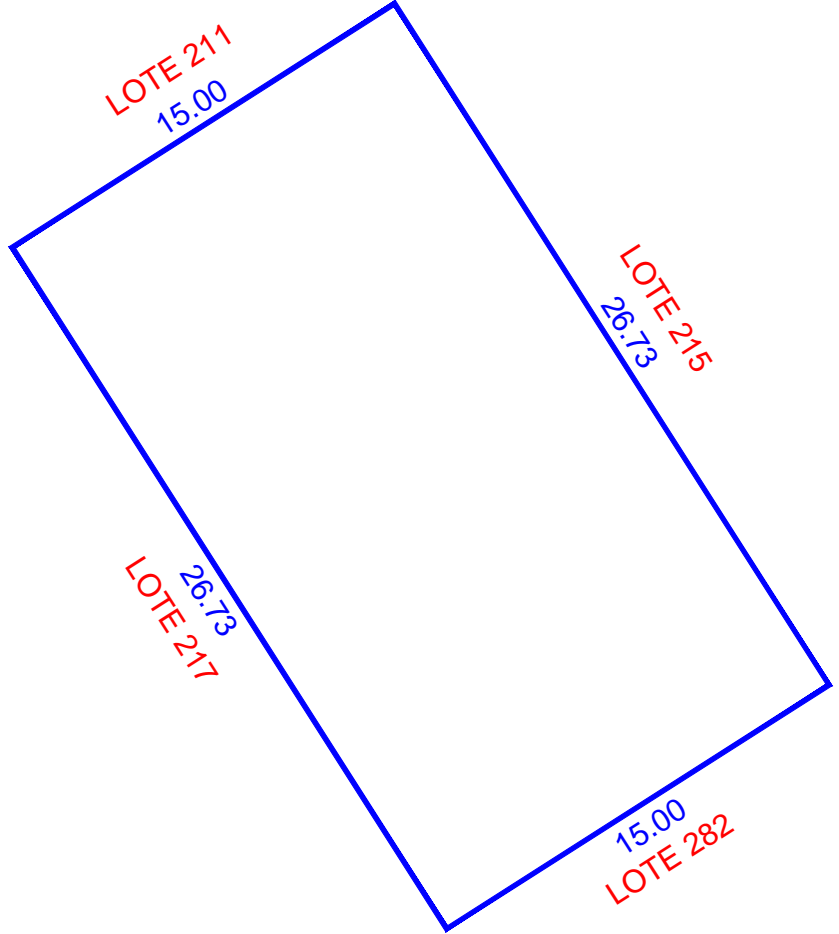
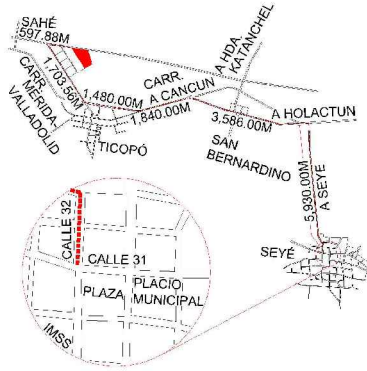
2018-2024

DIRECCION DE
CATASTRO

LOTE 216



LOCALIZACIÓN



ESCALA 1:250

NUM. CAT.	FINCA	TABLAJE	COLONIA	LOCALIDAD	MUNICIPIO	CLASE	USO	
-	N/A	5488	N/A	SEYE	SEYÉ	RUSTICO	SOLAR	
DIBUJÓ:				VALOR DE TERRENO				
				SUPERFICIE	VxHA		VALOR	
JORGE MAUEL CASTRO TEJERO IDC20-CT01				VALOR DE CONSTRUCCION				
				GRUPO	TIPO	Vxm2	SUP.(M2)	VALOR
PERITO VALUADOR:				REVISÓ:				
				VALOR TOTAL DE CONSTRUCCIONES				\$
MERIDA, YUCATAN A 03 DE MARZO DE 2022				VALOR CATASTRAL TOTAL				\$

CAE72G9aE:TOE7nbdicea1P6a6m8MhWkda+YITrZzE:STL+HrY90:UCD0XnLlkaV9K9M+HwrN7hAvsvAZULm640F4B6C6MS2476JA.XHC6FwulK3.U86pX4Rt05+rsFw:JVRFS:FBIB:MM7NKX6I
 XVTMAn35n2JXWYKk02ioL2LVTFO1CH056Bk+YLutYvHdRfUTNW1890qy8j8e+h0mDjyG617gCKG683LPh73b+UjgnCvlysaYxyl0omTMk-vnrjyKJAJAbHfsc:TCV2N60NFKC+0R38T6o
 YppuJokyrwrluhs70mPT08TImvPp+u+MS2:AZ2H5J8n+Q==



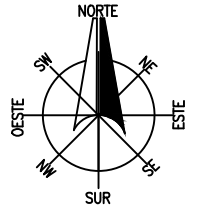


INSEJUPY

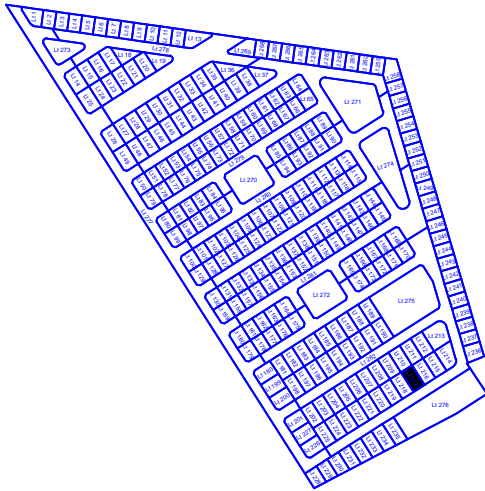
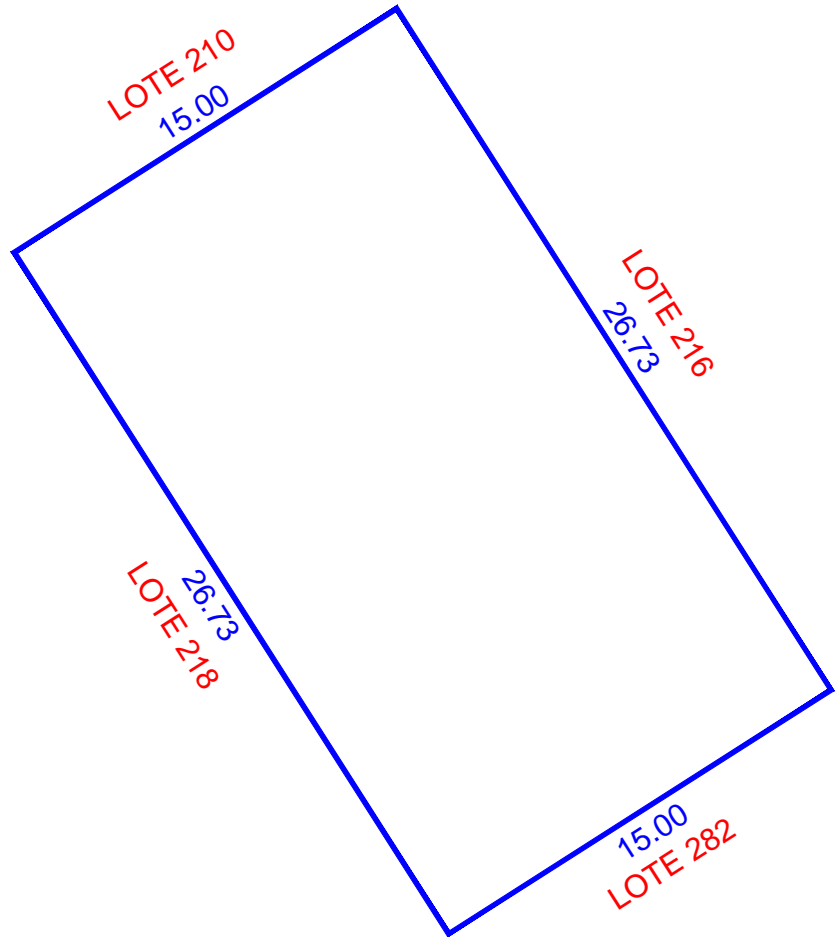
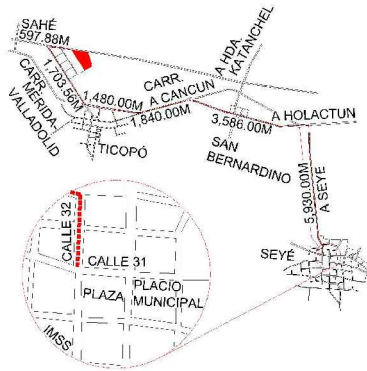
INSTITUTO DE SEGURIDAD JURÍDICA
PATRIMONIAL DE YUCATÁN
2018-2024

DIRECCION DE
CATASTRO

LOTE 217



LOCALIZACIÓN



ESCALA 1:250

NUM. CAT.	FINCA	TABLAJE	COLONIA	LOCALIDAD	MUNICIPIO	CLASE	USO	
-	N/A	5489	N/A	SEYE	SEYÉ	RUSTICO	SOLAR	
DIBUJÓ:				VALOR DE TERRENO				
				SUPERFICIE	VxHA		VALOR	
JORGE MAUEL CASTRO TEJERO IDC20-CT01				VALOR DE CONSTRUCCION				
				GRUPO	TIPO	Vxm2	SUP.(M2)	VALOR
PERITO VALUADOR:				REVISÓ:				
				VALOR TOTAL DE CONSTRUCCIONES				\$
MERIDA, YUCATAN A 03 DE MARZO DE 2022				VALOR CATASTRAL TOTAL				\$

CAFEZG0aE:TDIEG7Nbdicea1P6a6m8MfWkida+YITrzEz6:STL+HrY90:UCD0XnLlkaV9K9M+HwrN7hAvsvAZULm640F4B6C6MS2476JA XHC6FwulK3JIB6pX4Rt05+rsFkwJVRFSFBPMMZ7NKx6I
XVTMAn35n2JXWYKk02ioL2LVTFO1CH056Bk+YLutYvHdRfUTNW18900p9b8ve+h0mDjyG617gCKG6B3LPh73b+UgpnCvlysaYxyl0omTMk-vnrjyKJAJAbHfscTVC2N60NFKC+0R38T6o
YppuJokyrwrluhs70mPT08TImvPp+u+MSZ:AZZHSJ8n+Q==



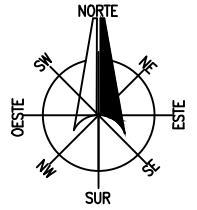


INSEJUPY

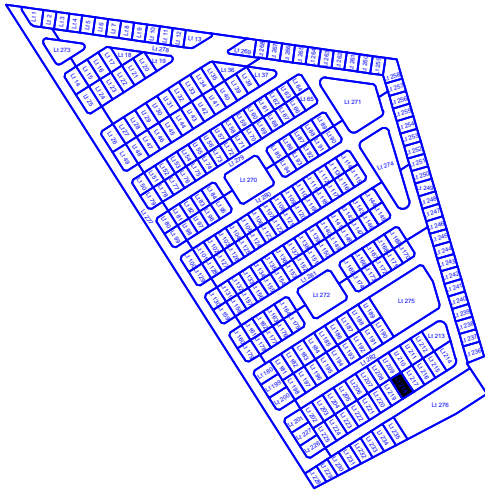
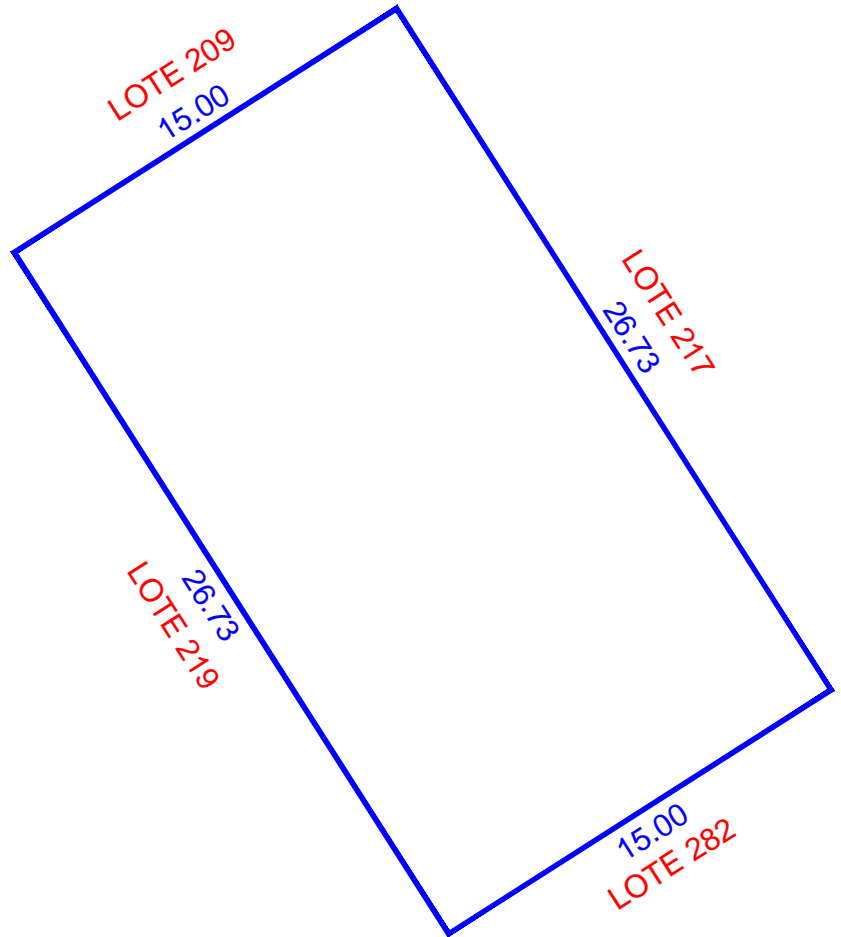
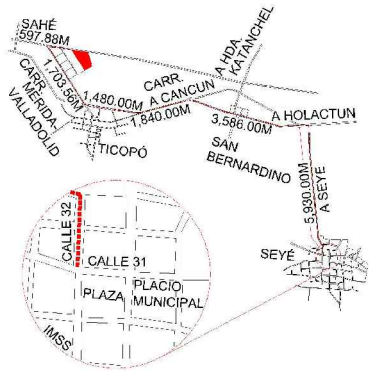
INSTITUTO DE SEGURIDAD JURÍDICA
PATRIMONIAL DE YUCATÁN
2018-2024

DIRECCION DE
CATASTRO

LOTE 218



LOCALIZACIÓN



ESCALA 1:250

NUM. CAT.	FINCA	TABLAJE	COLONIA	LOCALIDAD	MUNICIPIO	CLASE	USO	
-	N/A	5490	N/A	SEYE	SEYÉ	RUSTICO	SOLAR	
DIBUJÓ:				VALOR DE TERRENO				
				SUPERFICIE	VxHA		VALOR	
JORGE MAUEL CASTRO TEJERO IDC20-CT01				VALOR DE CONSTRUCCION				
				GRUPO	TIPO	Vxm2	SUP.(M2)	VALOR
PERITO VALUADOR:				REVISÓ:				
				VALOR TOTAL DE CONSTRUCCIONES				\$
MERIDA, YUCATAN A 03 DE MARZO DE 2022				VALOR CATASTRAL TOTAL				\$

CAE72G9aE;T0EG7Nbdiceat19ea0m8MhWkida+YITrzEz5TLvHrY90;UC0DXnLlkaV9K9M+HwrN7AvsvAZULm40F4B6C6MS2476JA;XHC6FwulK3;J186pX4Rt05+rsFkwJvRF5FBJBMM7NKx6I;XVTM4n35n2JXWYKk02ioL2LHFT01CH056k+YLutYvH0r8UJTW1890qy8j8e+h0m0DjyG617gCKG83L;Pb73b+UjgnCvlysaYxyl0omTMk-vnrjyKJAJAbHfscTVC2260NFK+0R38T6o;Yppu;tokyrvr;ulhs70m;T08TImvPp+u+MS2;AZ2;H5;J58n+Q=





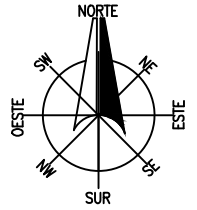
INSEJUPY

INSTITUTO DE SEGURIDAD JURÍDICA
PATRIMONIAL DE YUCATÁN

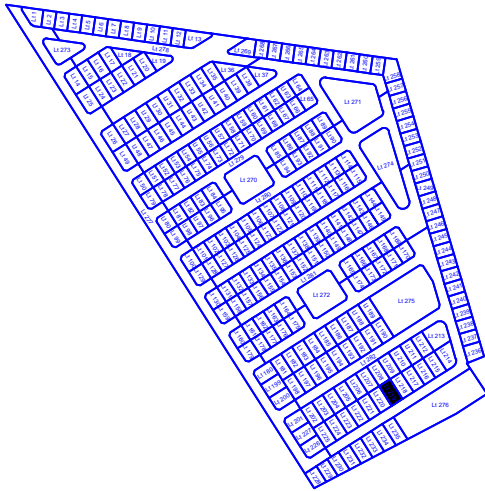
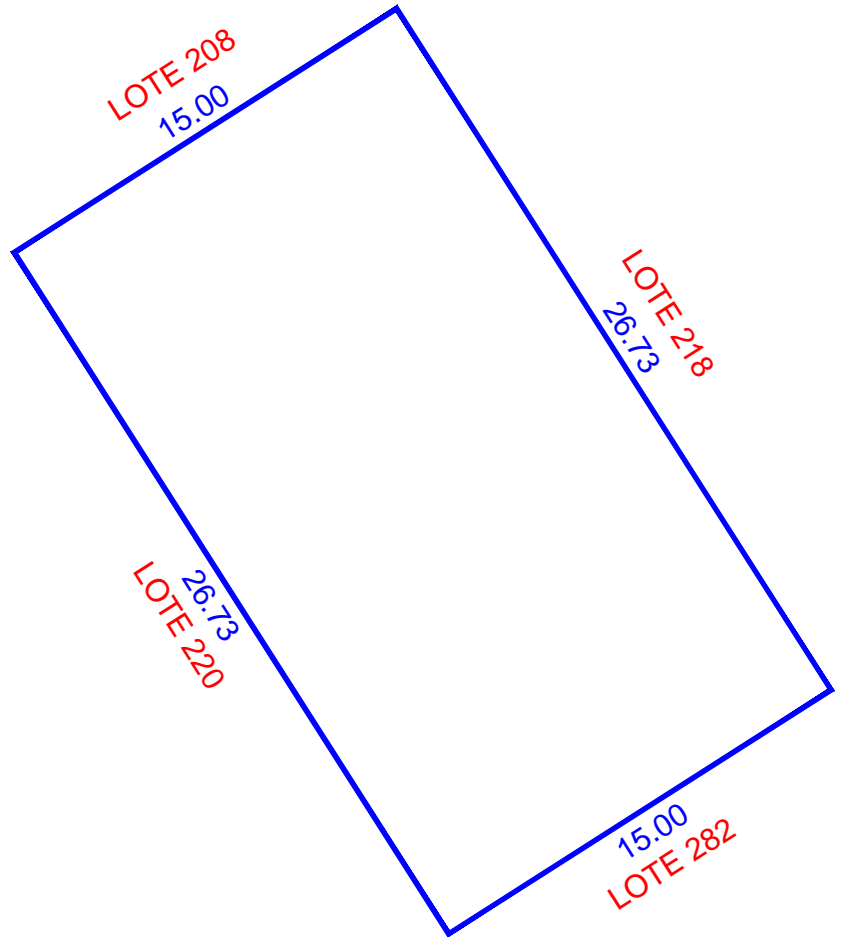
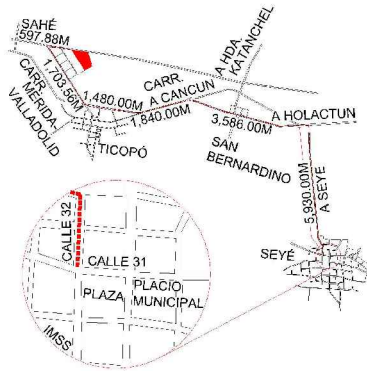
2018-2024

DIRECCION DE
CATASTRO

LOTE 219



LOCALIZACIÓN



ESCALA 1:250

NUM. CAT.	FINCA	TABLAJE	COLONIA	LOCALIDAD	MUNICIPIO	CLASE	USO	
-	N/A	5491	N/A	SEYE	SEYÉ	RUSTICO	SOLAR	
DIBUJÓ:				VALOR DE TERRENO				
				SUPERFICIE	VxHA	VALOR		
JORGE MAUEL CASTRO TEJERO IDC20-CT01				00-04-00.95 ha		\$		
				VALOR DE CONSTRUCCION				
PERITO VALUADOR:		REVISÓ:		GRUPO	TIPO	Vxm2	SUP.(M2)	VALOR
								\$
								\$
								\$
								\$
								\$
				VALOR TOTAL DE CONSTRUCCIONES		\$		
MERIDA, YUCATAN A 03 DE MARZO DE 2022				VALOR CATASTRAL TOTAL		\$		

CAE72G9aE:TDIEG7nhdceatI9ea0m8MhWkida+YITrZzE:STL+HrY90:UCD0XnLlkaV9K4M+HwrN7hAvsvAZULm40F4B6C6MS2476JA.XHC6FwuLk3.JI86pX4Rt05+rsFkwJvRF5FBjB-M27NKx6I
 XvTM4n35n2JXWYKk02ioL2LVT0I0CH056k+YLUtYvH0r8UJTW1890qy8j8e+h0m0DjyG617gCKG683LPh73b+UjgnCvIysA7xyI0omTMk-vnrjyKJAJA9Hfsc:TCV2260NFKC+0R38T6o
 YppuJokyrwrluhs70mPT08TImvPp+u+MS2:AZ2H5J8n+Q==



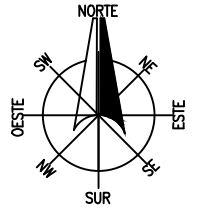


INSEJUPY

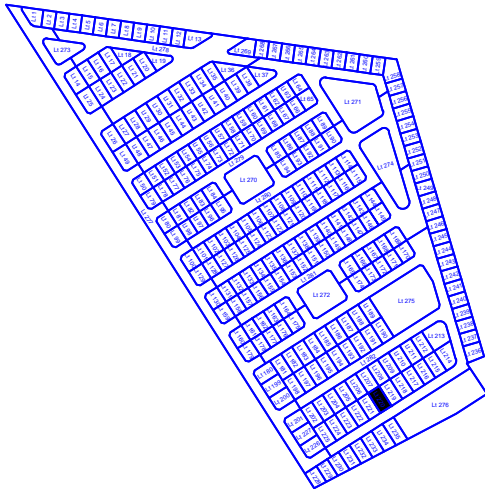
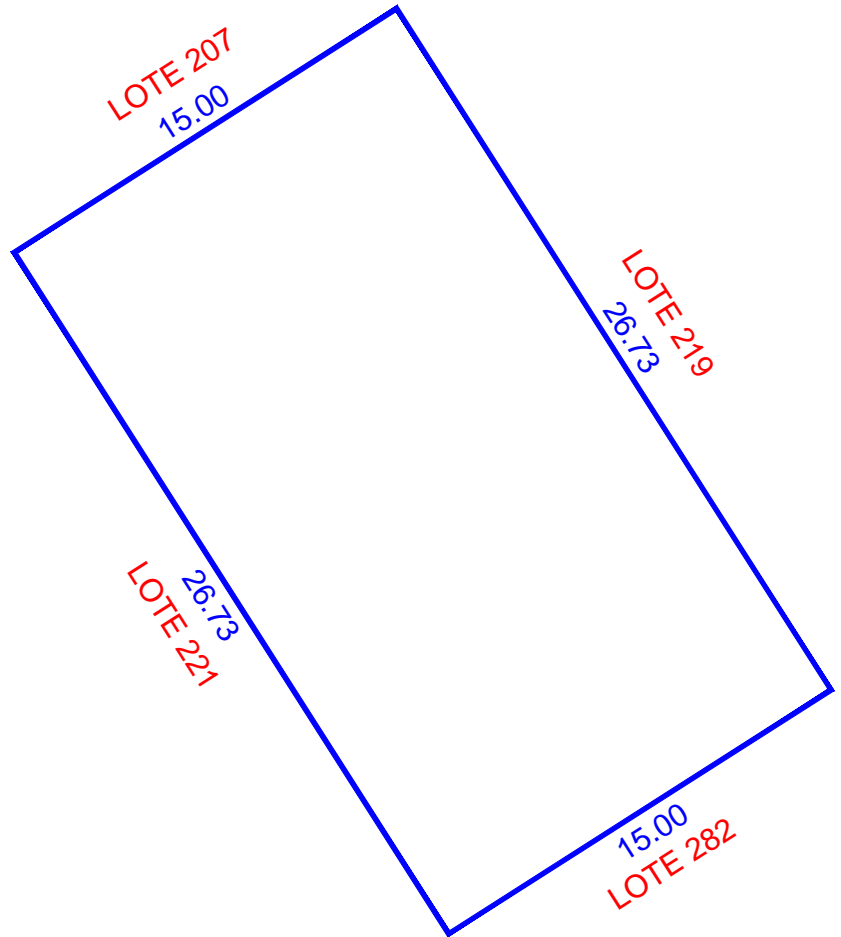
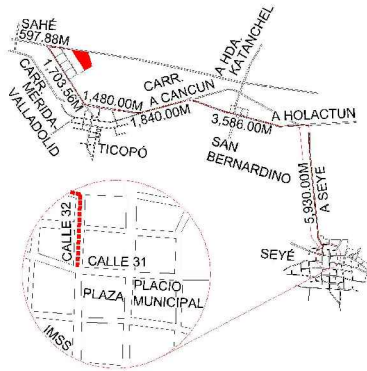
INSTITUTO DE SEGURIDAD JURÍDICA
PATRIMONIAL DE YUCATÁN
2018-2024

DIRECCION DE
CATASTRO

LOTE 220



LOCALIZACIÓN



ESCALA 1:250

NUM. CAT.	FINCA	TABLAJE	COLONIA	LOCALIDAD	MUNICIPIO	CLASE	USO	
-	N/A	5492	N/A	SEYE	SEYÉ	RUSTICO	SOLAR	
DIBUJÓ:				VALOR DE TERRENO				
				SUPERFICIE	VxHA		VALOR	
JORGE MAUEL CASTRO TEJERO IDC20-CT01				VALOR DE CONSTRUCCION				
				GRUPO	TIPO	Vxm2	SUP.(M2)	VALOR
PERITO VALUADOR:				REVISÓ:				
				VALOR TOTAL DE CONSTRUCCIONES				\$
MERIDA, YUCATAN A 03 DE MARZO DE 2022				VALOR CATASTRAL TOTAL				\$

CAFEZG0aC;T0EG7Nbd0caet1P6a0m8MfWkida+YITrZzE;STL+HrY90;UCD0XnLlkaV9K9M+HwrN7hAvsvAZULm40F4B0C6MS2476JA;XHC6FwuLk3;J186pX4Rt05+rsF1w;JVRFS;FBIB;M27NKx6I;XVTM4n35n2;JXWYKk02;0iL2LVT01CH056k+YLut;YvH0r8UJTW;1890;0p;8j8e+h0m0D;Jy6617;g;CKG683L;Pb;73b+U;gpnCvIySA;XyI;0omTMk;vnr;kyC;AJA;Hfsc;TVC2260;NFK+0R38T6o;Ypp;tokyrvr;ulhs;70m;P;T08T;imv;Pp+u+MS;2;AZ2;H5;J58n+Q==



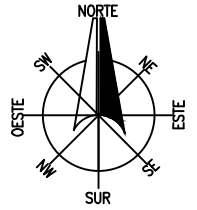


INSEJUPY

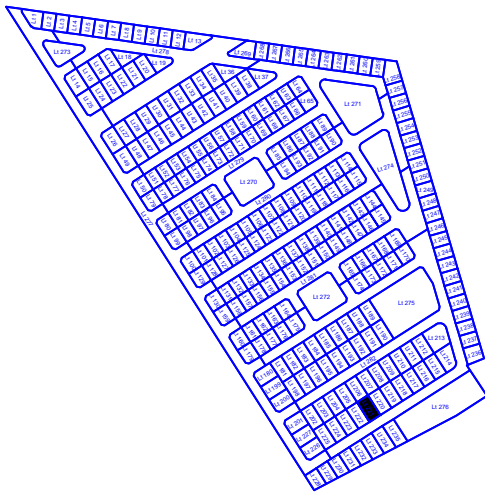
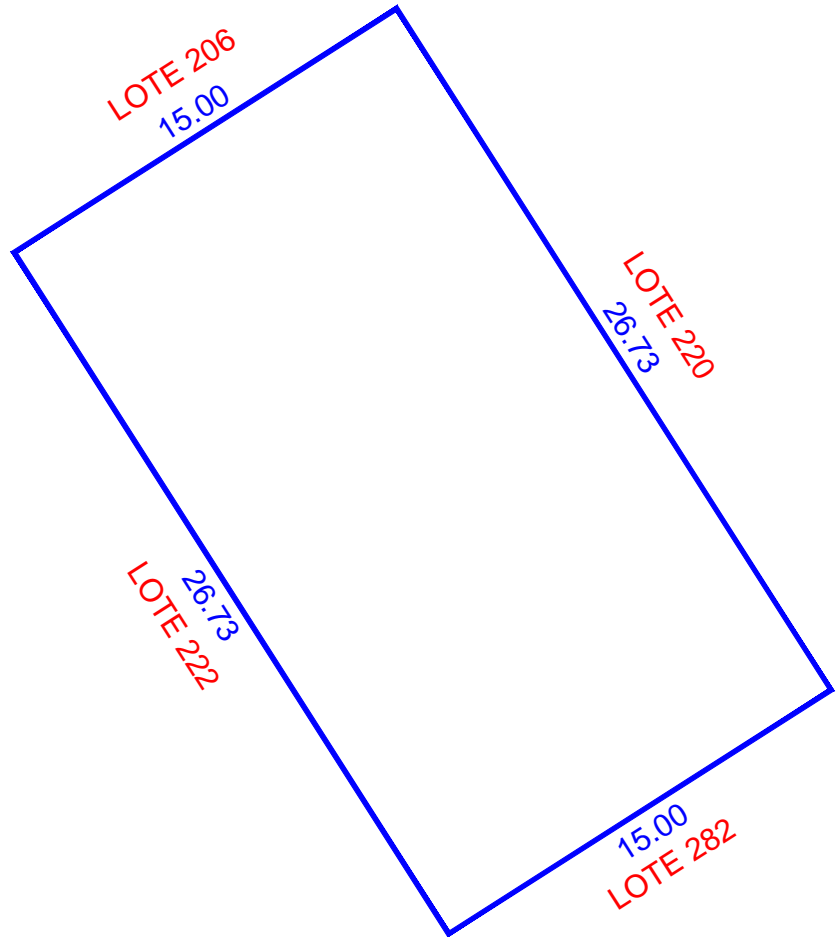
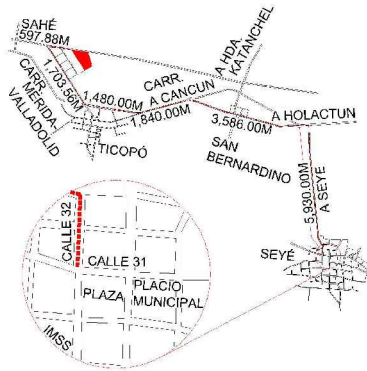
INSTITUTO DE SEGURIDAD JURÍDICA
PATRIMONIAL DE YUCATÁN
2018-2024

DIRECCION DE
CATASTRO

LOTE 221



LOCALIZACIÓN



ESCALA 1:250

NUM. CAT.	FINCA	TABLAJE	COLONIA	LOCALIDAD	MUNICIPIO	CLASE	USO
-	N/A	5493	N/A	SEYE	SEYÉ	RUSTICO	SOLAR
DIBUJÓ:				VALOR DE TERRENO			
				SUPERFICIE	VxHA		VALOR
JORGE MAUEL CASTRO TEJERO IDC20-CT01				VALOR DE CONSTRUCCION			
				GRUPO	TIPO	Vxm2	SUP.(M2)
PERITO VALUADOR:				REVISÓ:			
				VALOR TOTAL DE CONSTRUCCIONES			
MERIDA, YUCATAN A 03 DE MARZO DE 2022				VALOR CATASTRAL TOTAL			

CALFZG9aE;T0E7G7nbdicea1Peaam8Mfhwkda+YITrzEz5TLvHrY9Q;llkaV9K9M+HwrN7AvsvAZULm40F4BFC6MSZ476JA;XHC6fwiuK3;J186pX4Rt05+rsEfw;JVRFS;FBIB;M27NKx6I;XVTM4n35n2;JXWYKk02;oiL2LVT0I0CH056k+YLut;YvHDrfUJTW;1890;opj8jve+h0mDjyG617;gCKG683L;Pb;73b+UjgnCvlysa;xyj;0omTMk;vnrjy;0omTVC2N6oNXFK+0R38T6o;Yppu;tokyrvr;ulhs;70m;Ptd8T;imv;Pp;+u;MS;2;AZ2;H5;J58n+Q=





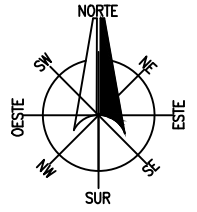
INSEJUPY

INSTITUTO DE SEGURIDAD JURÍDICA
PATRIMONIAL DE YUCATÁN

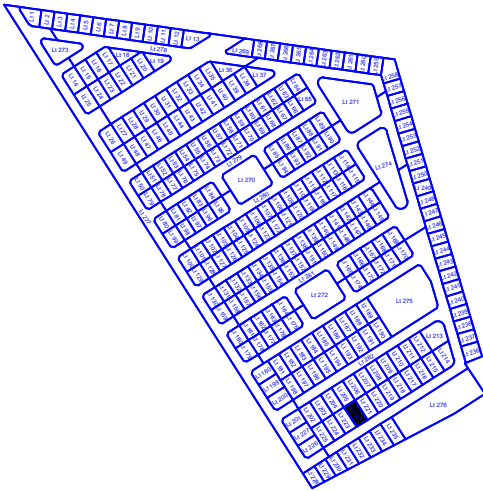
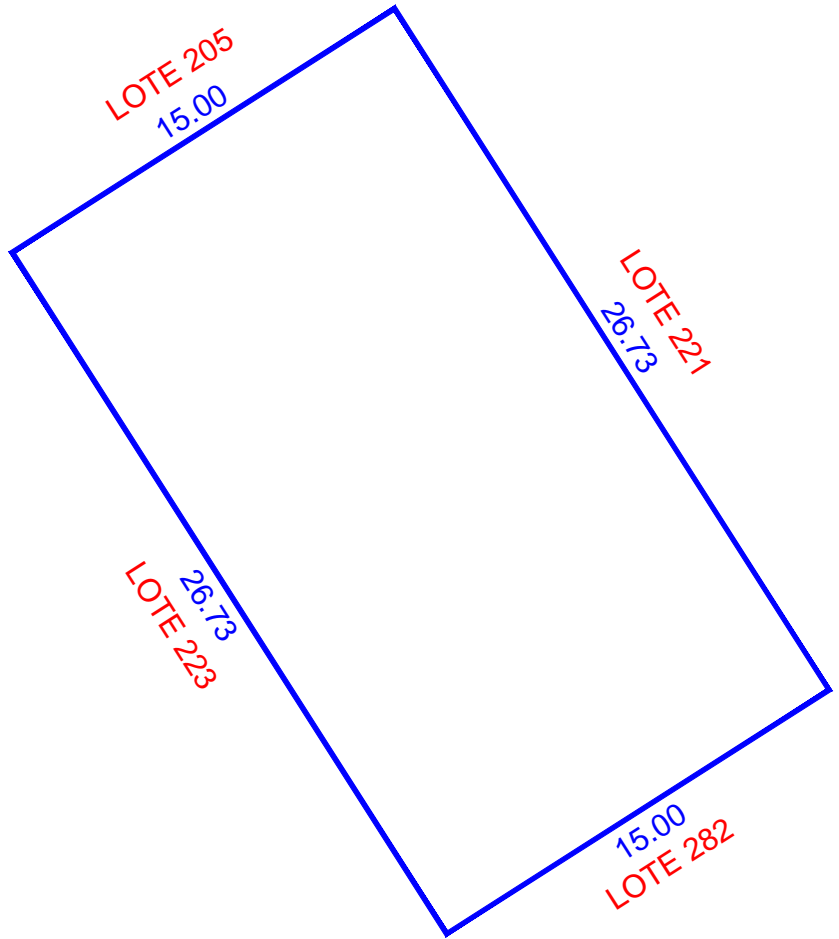
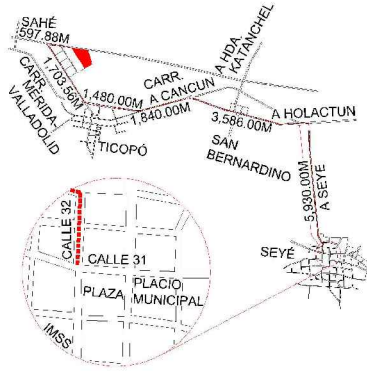
2018-2024

DIRECCION DE
CATASTRO

LOTE 222



LOCALIZACIÓN



ESCALA 1:250

NUM. CAT.	FINCA	TABLAJE	COLONIA	LOCALIDAD	MUNICIPIO	CLASE	USO	
-	N/A	5494	N/A	SEYE	SEYÉ	RUSTICO	SOLAR	
DIBUJÓ:				VALOR DE TERRENO				
				SUPERFICIE	VxHA		VALOR	
JORGE MAUEL CASTRO TEJERO IDC20-CT01				VALOR DE CONSTRUCCION				
				GRUPO	TIPO	Vxm2	SUP.(M2)	VALOR
PERITO VALUADOR:				REVISÓ:				
				VALOR TOTAL DE CONSTRUCCIONES				\$
MERIDA, YUCATAN A 03 DE MARZO DE 2022				VALOR CATASTRAL TOTAL				\$

CAE72G0aE;T0E7nbd0caE1P6a0m8MfWkIda+YITrZzE;STL+HrY90;UC0DXnLlkaV9K9M+HwrN7hAvsvAZULm640F4B0C6MS2476JA;XHC6FwulK3;J186pX4Rt05+rsEFlw;JVRFS;FBIB;M27NKx6I;XVTM4n35n2;JXWYKk02;0L2LVT0I0CH056k+YLUt;YvH0r8UJTW;1890;0p;8j8e+h0m0D;Y6617;g;CKG683L;Pb;73b+U;gpnCvIySA;XyI;0omTMk;vnr;ky;C;A;I;A;I;A;H;F;sc;T;VC;2;N6;0N;X;K;C;0;R;38;T;6a;Y;pu;toky;rvt;ulhs;70m;P;T;08;T;imv;Pp;+u;MS;2;AZ;P;H;5;8n+Q==



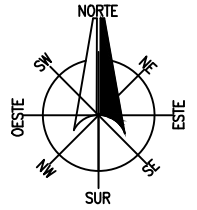


INSEJUPY

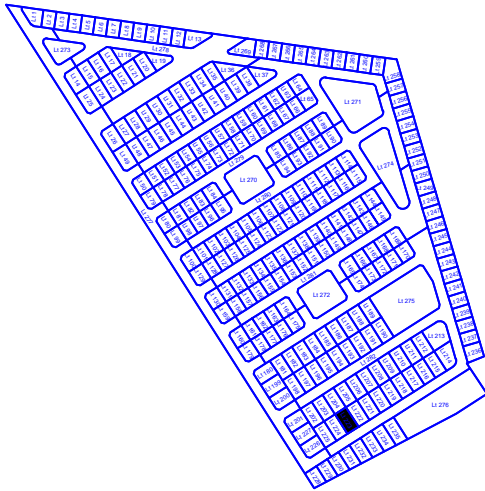
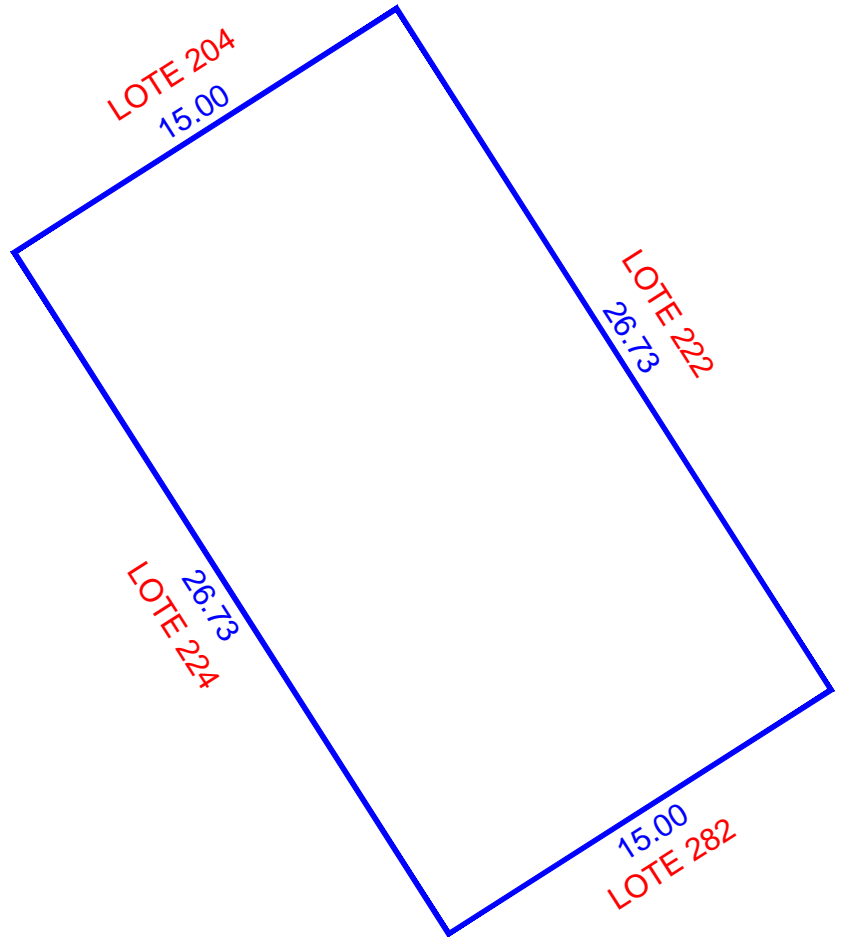
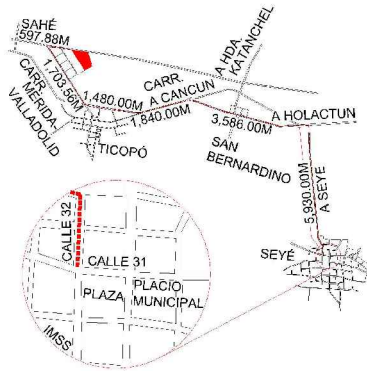
INSTITUTO DE SEGURIDAD JURÍDICA
PATRIMONIAL DE YUCATÁN
2018-2024

DIRECCION DE
CATASTRO

LOTE 223



LOCALIZACIÓN



ESCALA 1:250

NUM. CAT.	FINCA	TABLAJE	COLONIA	LOCALIDAD	MUNICIPIO	CLASE	USO	
-	N/A	5495	N/A	SEYE	SEYÉ	RUSTICO	SOLAR	
DIBUJÓ:				VALOR DE TERRENO				
				SUPERFICIE	VxHA		VALOR	
JORGE MAUEL CASTRO TEJERO IDC20-CT01				VALOR DE CONSTRUCCION				
				GRUPO	TIPO	Vxm2	SUP.(M2)	VALOR
PERITO VALUADOR:				REVISÓ:				
				VALOR TOTAL DE CONSTRUCCIONES				\$
MERIDA, YUCATAN A 03 DE MARZO DE 2022				VALOR CATASTRAL TOTAL				\$

CAE72G0aE:TOE7nkd0e0e1Me0m8MhWkda+YITrZzE:STL+HrY90:UCD0XnLlkaV9K0M+HwrN7hAvsvAZULm60F0B0C6MS2476JA.XHC6FwulK3.U86p0X0R05+rsEFlw:0VRF5:FBIB-M27NKx6I
 XVTM4n35n2JXWYK002ioL2LVT01CH056Bk+YLUtYvH0r8UJTW18900p0j8j8e+h0m0DjyG617gCKG683LPh73b+UjgnCvlysaYxyl0omTMk-vnrjyKJAJAbHfsc:TCV2260NFKK+0R38T6o
 Yppu:tokyrvr:ulhs70mPT08TImvPp+u+MS2:AZ2H5J8n+Q==



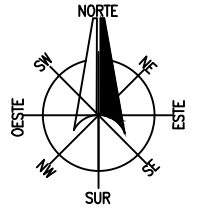


INSEJUPY

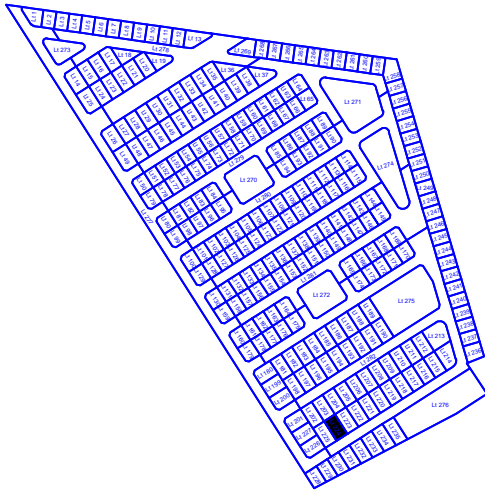
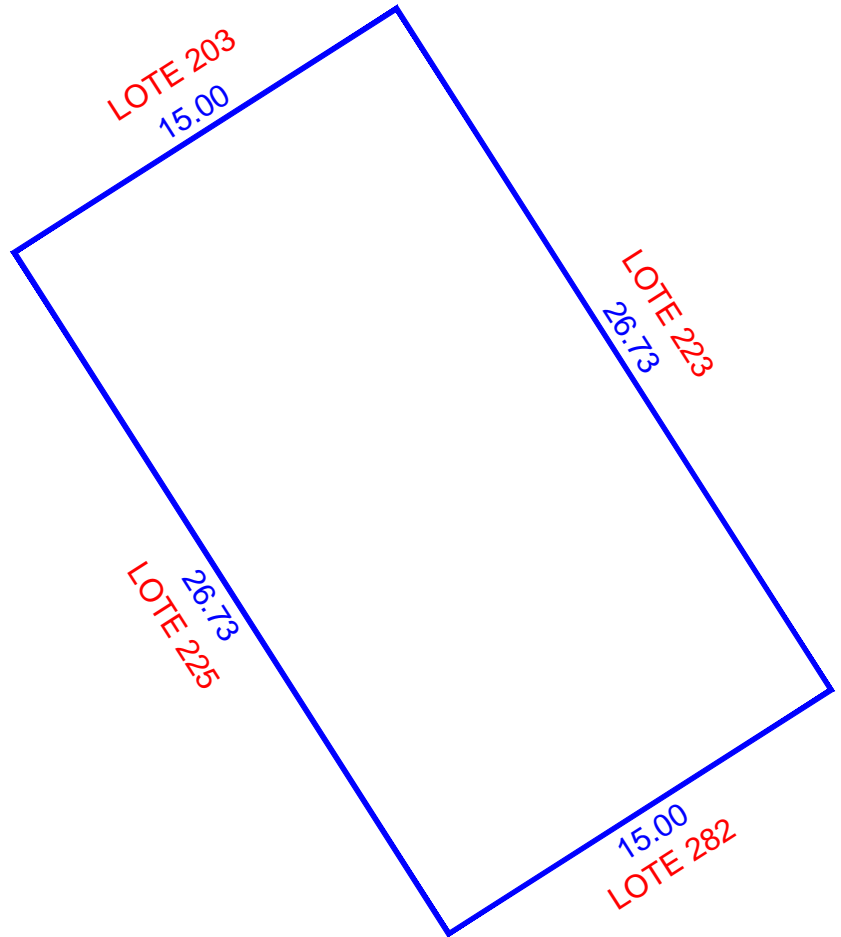
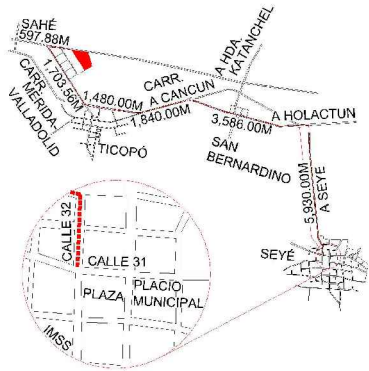
INSTITUTO DE SEGURIDAD JURÍDICA
PATRIMONIAL DE YUCATÁN
2018-2024

DIRECCION DE
CATASTRO

LOTE 224



LOCALIZACIÓN



ESCALA 1:250

NUM. CAT.	FINCA	TABLAJE	COLONIA	LOCALIDAD	MUNICIPIO	CLASE	USO	
-	N/A	5496	N/A	SEYE	SEYÉ	RUSTICO	SOLAR	
DIBUJÓ:				VALOR DE TERRENO				
				SUPERFICIE	VxHA		VALOR	
JORGE MAUEL CASTRO TEJERO IDC20-CT01				VALOR DE CONSTRUCCION				
				GRUPO	TIPO	Vxm2	SUP.(M2)	VALOR
PERITO VALUADOR:				REVISÓ:				
				VALOR TOTAL DE CONSTRUCCIONES				\$
MERIDA, YUCATAN A 03 DE MARZO DE 2022				VALOR CATASTRAL TOTAL				\$

CAE72G9aE:TOEG7n6dcaei1Mea8M8Hwika+YITrzE5TLvHrY90:UIC0DXnLlkaV9K4M+HwrN7hAvsvAZULm40F4B6C6MS2476JA XHC6FwulK3JIB6pX4Rt05+rsEFlwJVRFSFBPMM7NKx6I
 XVTM4n35n2JXWYKk02ioL2LVT01CH056Bk+YLutYvH0r8UJTW1890qy8j8e+h0m0Djy6617gCKG683LPh73b+UjgnCvlysaYxyl0omTMk-vnrjyKJAJAbHfscTVC2N60NFKC+0R38T6o
 YppuJokyrwrluhs70mPT08TImvPp+u+MS2:AZ2H5J8n+Q==



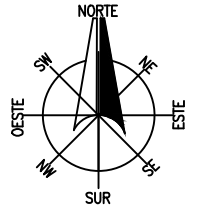


INSEJUPY

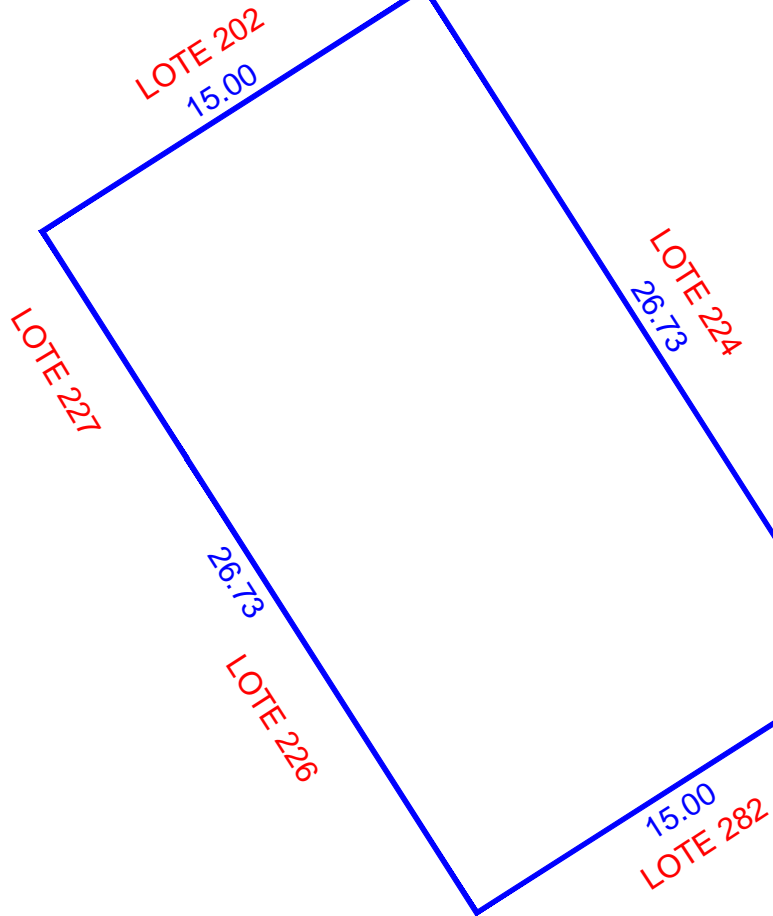
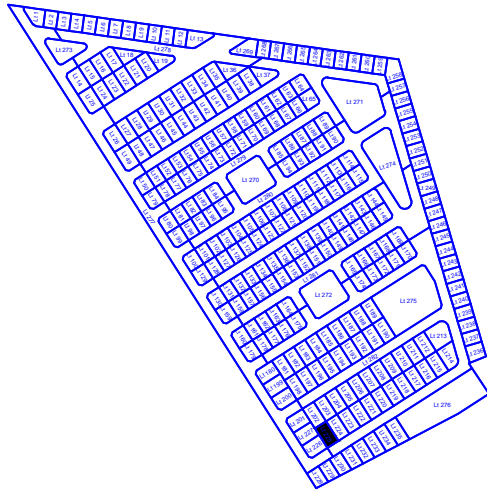
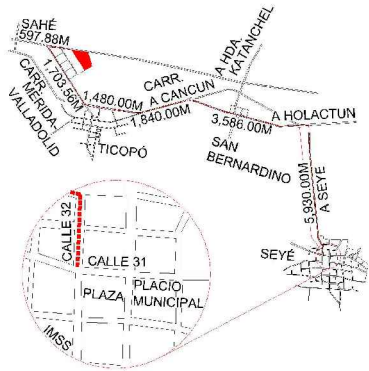
INSTITUTO DE SEGURIDAD JURÍDICA
PATRIMONIAL DE YUCATÁN
2018-2024

DIRECCION DE
CATASTRO

LOTE 225



LOCALIZACIÓN



ESCALA 1:250

NUM. CAT.	FINCA	TABLAJE	COLONIA	LOCALIDAD	MUNICIPIO	CLASE	USO	
-	N/A	5497	N/A	SEYE	SEYÉ	RUSTICO	SOLAR	
DIBUJÓ:				VALOR DE TERRENO				
				SUPERFICIE	VxHA		VALOR	
JORGE MAUEL CASTRO TEJERO IDC20-CT01				VALOR DE CONSTRUCCION				
				GRUPO	TIPO	Vxm2	SUP.(M2)	VALOR
PERITO VALUADOR:				REVISÓ:				\$
								\$
MERIDA, YUCATAN A 03 DE MARZO DE 2022				VALOR TOTAL DE CONSTRUCCIONES				\$
				VALOR CATASTRAL TOTAL				\$

CAE72G9aE:TOEG7NbdiceaI9eaam8MhWkida+YITrZfz:STL+HrY9C:UIC0DXnLlkaV9K4M+HwrM7hAvsvAZULm40F4BFC6MS2476JA XHC6FwulK3JIB6pX4Rt05+rsEFlwJVRFSFBPMMZ7NKX6I
 XVTM4n35n2JXWYKk02ioL2LVTFOICH056Bk+YLutYvH0rRtJTW1890qy8j8e+h0mDjyG617gCKG6B3LPh75n+UgpnCvlysaYxyI0omTMk-vnrjyKJAJAbHfscTVC2260NFKC+0R38T6o
 YppuJokyrwrluhs70mPT08TImvPp+u+MS2:AZ2H5J8n+Q==





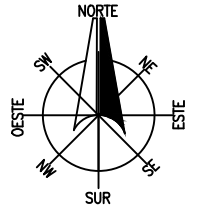
INSEJUPY

INSTITUTO DE SEGURIDAD JURÍDICA
PATRIMONIAL DE YUCATÁN

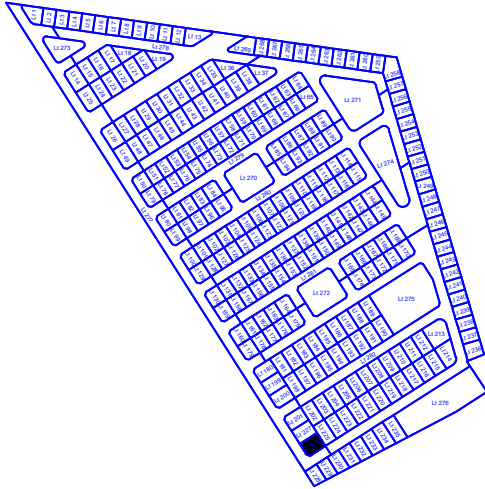
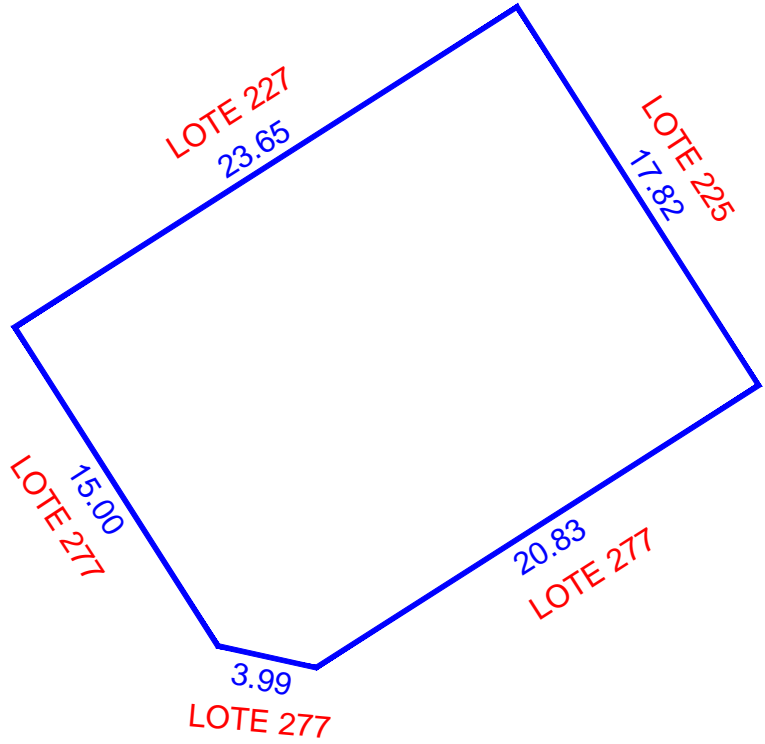
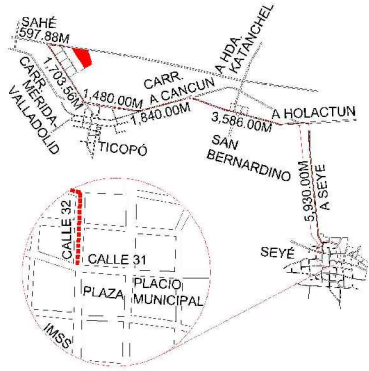
2018-2024

DIRECCION DE
CATASTRO

LOTE 226



LOCALIZACIÓN



ESCALA 1:300

NUM. CAT.	FINCA	TABLAJE	COLONIA	LOCALIDAD	MUNICIPIO	CLASE	USO	
-	N/A	5498	N/A	SEYE	SEYÉ	RUSTICO	SOLAR	
DIBUJÓ:				VALOR DE TERRENO				
				SUPERFICIE	VxHA		VALOR	
JORGE MAUEL CASTRO TEJERO IDC20-CT01				VALOR DE CONSTRUCCION				
				GRUPO	TIPO	Vxm2	SUP.(M2)	VALOR
PERITO VALUADOR:				REVISÓ:				
				VALOR TOTAL DE CONSTRUCCIONES				\$
MERIDA, YUCATAN A 03 DE MARZO DE 2022				VALOR CATASTRAL TOTAL				\$

CAFEZG0aC;T0E7N6ndicea1P6a6M8Fw6kda+YITrZ6;STL+H9Y90;UIC0DXnLlkaV9K4M+Hv9rN7hAvsvAZULm40F4B6C6MS2476JA;XHC6FwulK3;J186pX4RH05+rsFkwJvRF5;FBjB-M27NKx6I;XvTM4n35n2;JXWYKk02;0i2L;VFT0I0CH056k+YLut;YvH0r8UJ;NW1830;0p;8j8ve+h0m0D;Y6617;g;CKG6B;3L;Pb;75h+U;g;ncv;ly;sa;xy;10om;T;Mk;vnr;ky;cl;A;I;A;H;F;sc;T;V;C;2;N6o;N;X;F;K;+0;R;38T;6o;Y;pu;toky;rvt;ulhs;70m;P;T;08T;im;Pp;+u;MS;2;XZ;P;H;5;8n;+0=





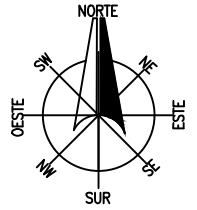
INSEJUPY

INSTITUTO DE SEGURIDAD JURÍDICA
PATRIMONIAL DE YUCATÁN

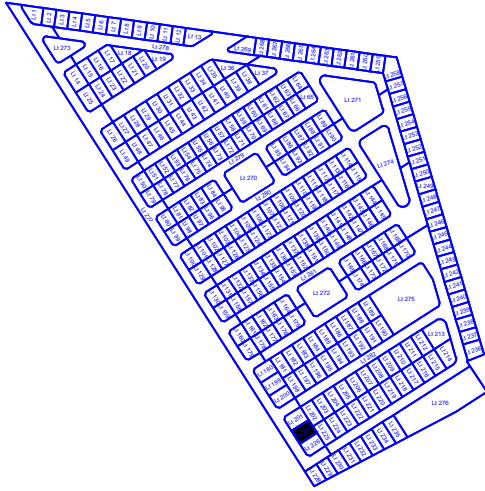
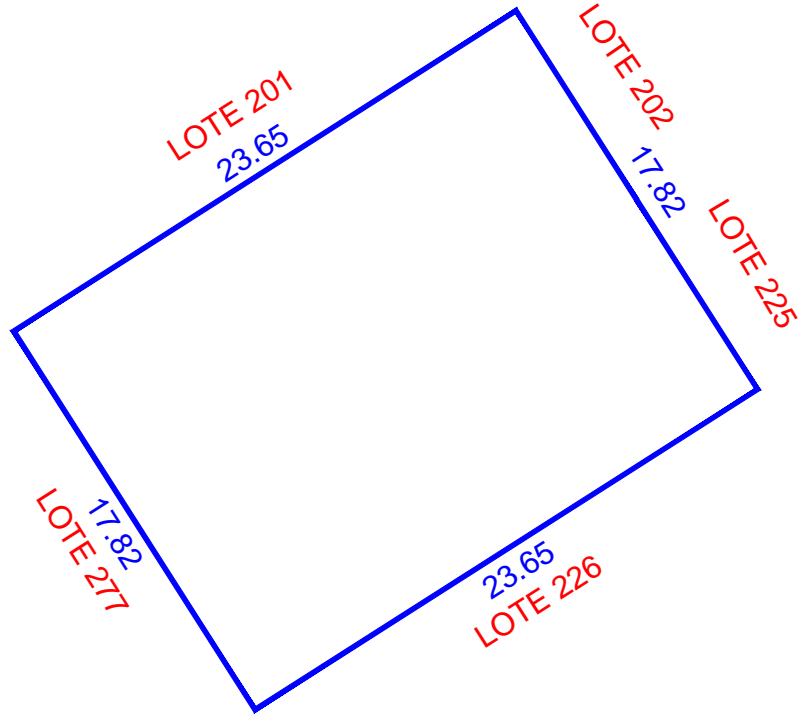
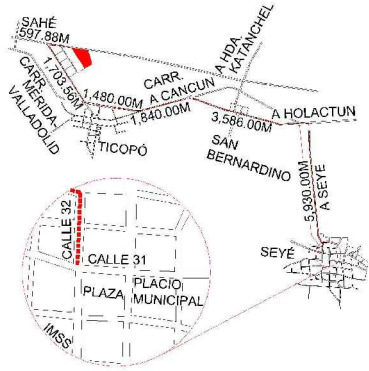
2018-2024

DIRECCION DE
CATASTRO

LOTE 227



LOCALIZACIÓN



ESCALA 1:300

NUM. CAT.	FINCA	TABLAJE	COLONIA	LOCALIDAD	MUNICIPIO	CLASE	USO	
-	N/A	5499	N/A	SEYE	SEYÉ	RUSTICO	SOLAR	
DIBUJÓ:				VALOR DE TERRENO				
				SUPERFICIE	VxHA	VALOR		
JORGE MAUEL CASTRO TEJERO IDC20-CT01				VALOR DE CONSTRUCCION				
				GRUPO	TIPO	Vxm2	SUP.(M2)	VALOR
PERITO VALUADOR:				REVISÓ:				
				VALOR TOTAL DE CONSTRUCCIONES				\$
MERIDA, YUCATAN A 03 DE MARZO DE 2022				VALOR CATASTRAL TOTAL				\$

CAE72G9aE;T0E7Nbdicea1P6a6m8M6w6ka+YITrZ6;STL+H9Y90;UCD0XnLlkaV9K9M+H9rN7hAvsVAZULm640F4B6C6MS2476JA;XHC6FmUk3;J86p6XhR05+rsEFlw;JVF8F6F6B6M27NKx6I;XV7MAn35m2;JXWYKk02;0L2LHFT01CH056Bk+YLut;YvHdRfU7NW;8390;9p;8j8e+h0mDj;V6617;g;CKG6B3L;Pb;73b+U;g;nc;V;ky;aa;Yx;yl;oom;T;Mk;v;n;h;ky;cl;A;I;A;H;F;sc;T;V;C;2;N6;0;N;K;F;C;0;R;3;8;T;6;0;Y;pu;to;ky;r;v;f;u;h;s;70;m;P;T;0;8;T;im;P;P;+u;+M;S;2;Z;Z;H;S;8n+Q==





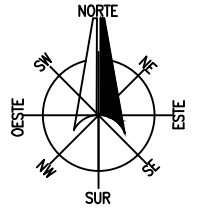
INSEJUPY

INSTITUTO DE SEGURIDAD JURÍDICA
PATRIMONIAL DE YUCATÁN

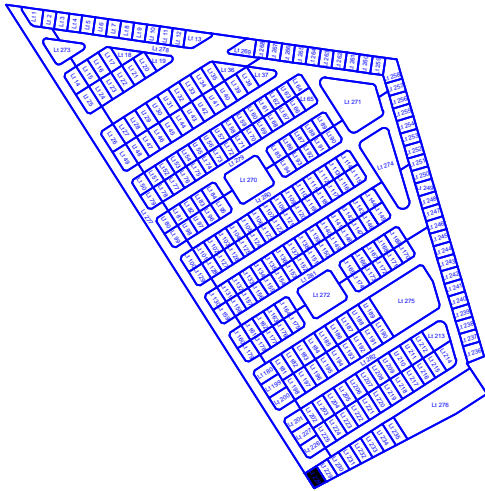
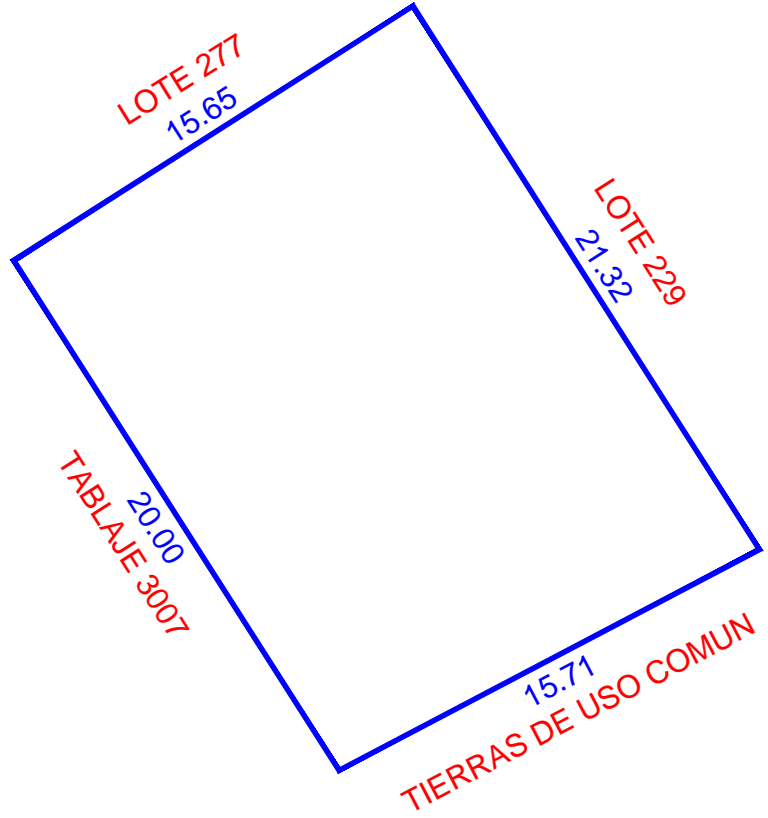
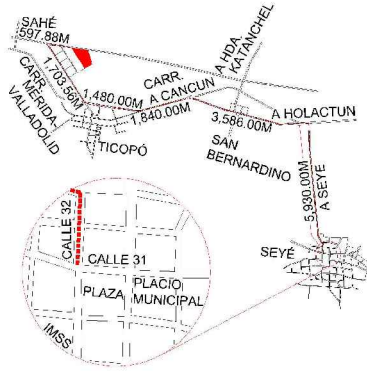
2018-2024

DIRECCION DE
CATASTRO

LOTE 228



LOCALIZACIÓN



ESCALA 1:250

NUM. CAT.	FINCA	TABLAJE	COLONIA	LOCALIDAD	MUNICIPIO	CLASE	USO	
-	N/A	5500	N/A	SEYE	SEYÉ	RUSTICO	SOLAR	
DIBUJÓ:				VALOR DE TERRENO				
				SUPERFICIE	VxHA		VALOR	
JORGE MAUEL CASTRO TEJERO IDC20-CT01				VALOR DE CONSTRUCCION				
				GRUPO	TIPO	Vxm2	SUP.(M2)	VALOR
PERITO VALUADOR:				REVISÓ:				
				VALOR TOTAL DE CONSTRUCCIONES				\$
MERIDA, YUCATAN A 03 DE MARZO DE 2022				VALOR CATASTRAL TOTAL				\$

CAFEZG0aE;T0EG7Nbd0caE1P6a0M8Fw0kda+YITrZzE;STL+HrY90;UC0DXnLlkaV9K0M+HwrN7hAvsvAZULm40F4B0C6MS2476JA;XHC6FwulK3;J186pX4R105+r5F1w;JVRFS;FBIB;M27NKx6I;XV;TM4n35n2;JXWYK002;0L2LHT01CH056K+YLUt;YvH0rR0J;NW1890;0p;8j8e+h0m0D;Jy6617;g;CKG683L;Pb;75b+UjgnCvIkyA;Xy;I0omTMk;vnr;ky;C;AJ;A;H;F;sc;T;C;C;2;N60;N;K;F;K;0;R;38;T;6a;Y;pu;toky;rvt;ulhs;70m;P;T;08;T;im;P;P;+u+MS;2;AZ;Z;H;5;8n+Q=





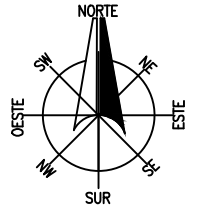
INSEJUPY

INSTITUTO DE SEGURIDAD JURÍDICA
PATRIMONIAL DE YUCATÁN

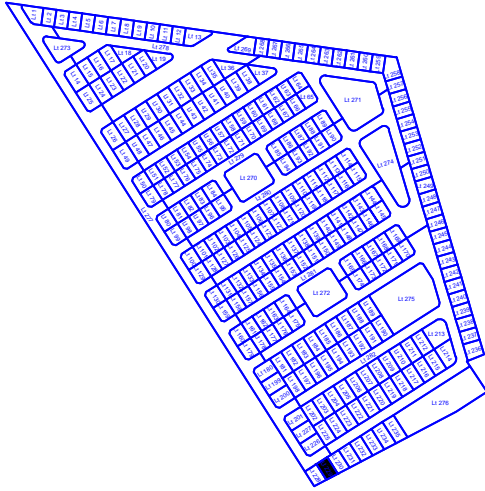
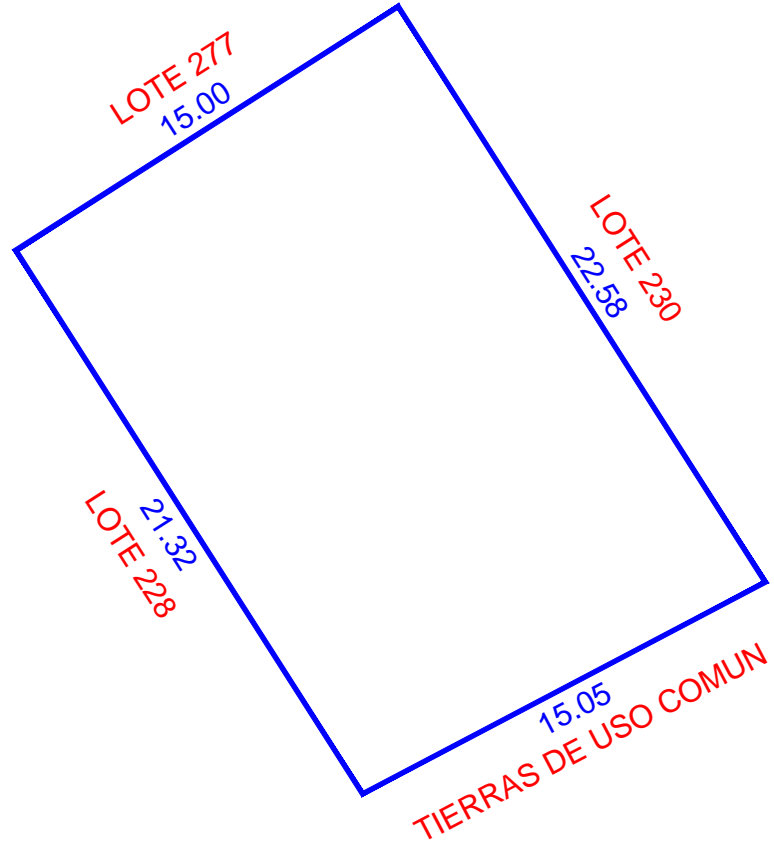
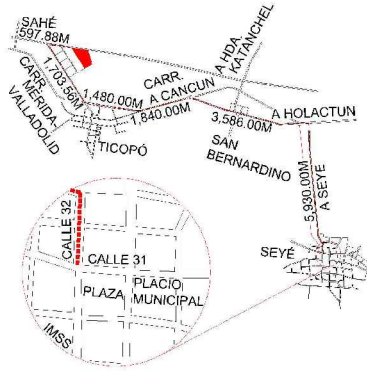
2018-2024

DIRECCION DE
CATASTRO

LOTE 229



LOCALIZACIÓN



ESCALA 1:250

NUM. CAT.	FINCA	TABLAJE	COLONIA	LOCALIDAD	MUNICIPIO	CLASE	USO	
-	N/A	5501	N/A	SEYE	SEYÉ	RUSTICO	SOLAR	
DIBUJÓ:				VALOR DE TERRENO				
				SUPERFICIE	VxHA		VALOR	
JORGE MAUEL CASTRO TEJERO IDC20-CT01				VALOR DE CONSTRUCCION				
				GRUPO	TIPO	Vxm2	SUP.(M2)	VALOR
PERITO VALUADOR:				REVISÓ:				
				VALOR TOTAL DE CONSTRUCCIONES				\$
MERIDA, YUCATAN A 03 DE MARZO DE 2022				VALOR CATASTRAL TOTAL				\$

CAFEZG0aE:TOEG7Nbdicea1P6a6m8MfWkda+YITrZ6:STL+HrY90:UC0DXnLlkaV9K4+HwrN7AvsvAZULm40F4B6C6MS2476JA XHC6fmlK3JIB6pX4Rt05+r8FwJvRF5FBBM27NKx6I
XVTM4n35n2JXWYKk02ioL2LHFT01CH056Bk+YLutYvH0r8UJTW1890qy8j8e+h0m0DjyG617gCKG6B3LPlb73b+UjgnCvlyay7xyl0omTMk-vnrjyKJAJABHfscTVC2N60NFK+0R38T6o
YppuJokyrwrluhs70mPT08TImvPp+u+MS2:AZ2H5J8n+Q==



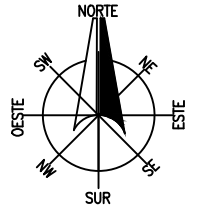


INSEJUPY

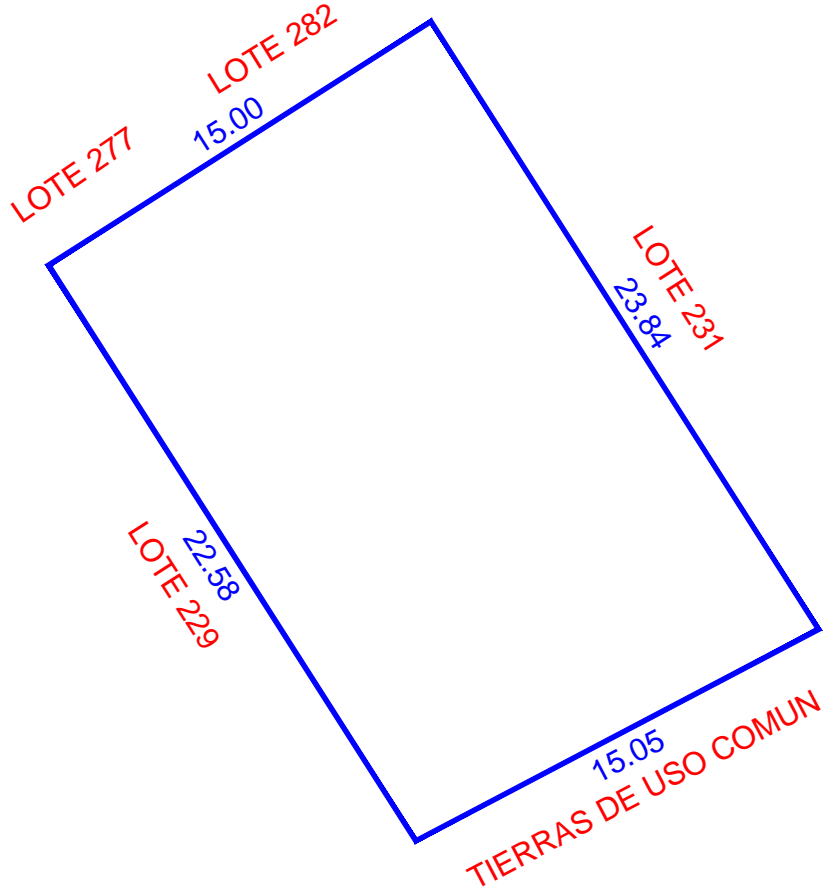
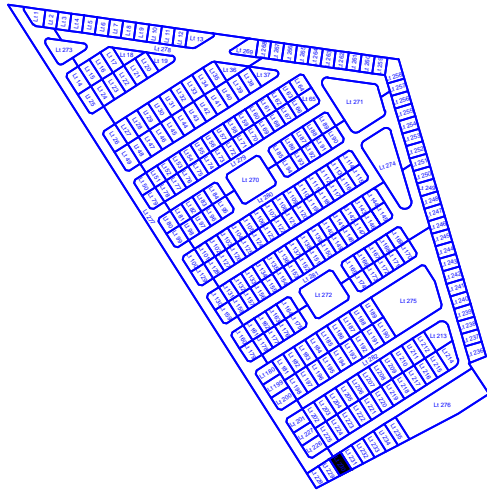
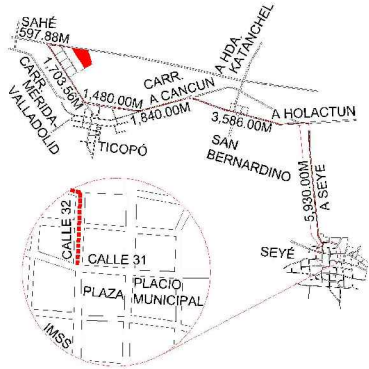
INSTITUTO DE SEGURIDAD JURÍDICA
PATRIMONIAL DE YUCATÁN
2018-2024

**DIRECCION DE
CATASTRO**

LOTE 230



LOCALIZACIÓN



ESCALA 1:250

NUM. CAT.	FINCA	TABLAJE	COLONIA	LOCALIDAD	MUNICIPIO	CLASE	USO	
-	N/A	5502	N/A	SEYE	SEYÉ	RUSTICO	SOLAR	
DIBUJÓ:				VALOR DE TERRENO				
				SUPERFICIE	VxHA		VALOR	
JORGE MAUEL CASTRO TEJERO IDC20-CT01				VALOR DE CONSTRUCCION				
				GRUPO	TIPO	Vxm2	SUP.(M2)	VALOR
PERITO VALUADOR:				REVISÓ:				\$
								\$
MERIDA, YUCATAN A 03 DE MARZO DE 2022				VALOR TOTAL DE CONSTRUCCIONES				\$
				VALOR CATASTRAL TOTAL				\$

CAE72G9aE;T0EG7Nbdicea1P6a6M8Fw6kda+YITrZzE;STL+H9Y90;UC0DXnLlkaV9K9M+H9rN7hAvsvAZULm640F4B6C6MS2476JA;XHC6FwulK3;J86pX4Rt05+rsFkw;JVF8F5FB8M27NKx6I
 XVTM4n35n2;JXWYKk02;0L2VFT01CH056k+YLut;YvH0r8UJTW;8300;9p;8j8e+h0mD;Jy6617;g;CKG683L;Pb;75h+U;g;nc;v;lysa;7xy;10om;Tmk;vnr;ky;cl;A;I;A;H;F;sc;T;V;C;2;N6;0N;X;K;0;R;38;T;6;0
 Y;pu;toky;rvt;ulhs;70m;P;T08;T;im;Pp;+u;MS;2;AZ;Z;H;5;8n;+0=





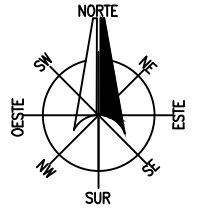
INSEJUPY

INSTITUTO DE SEGURIDAD JURÍDICA
PATRIMONIAL DE YUCATÁN

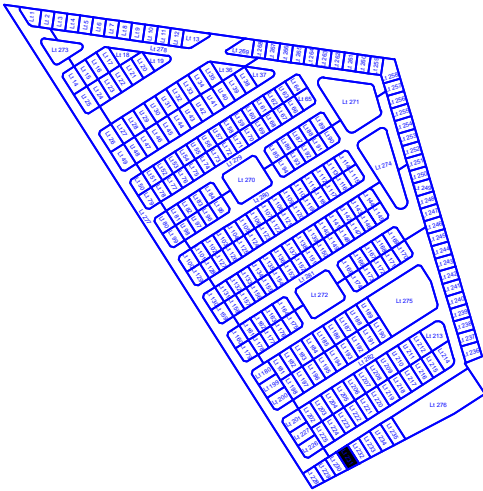
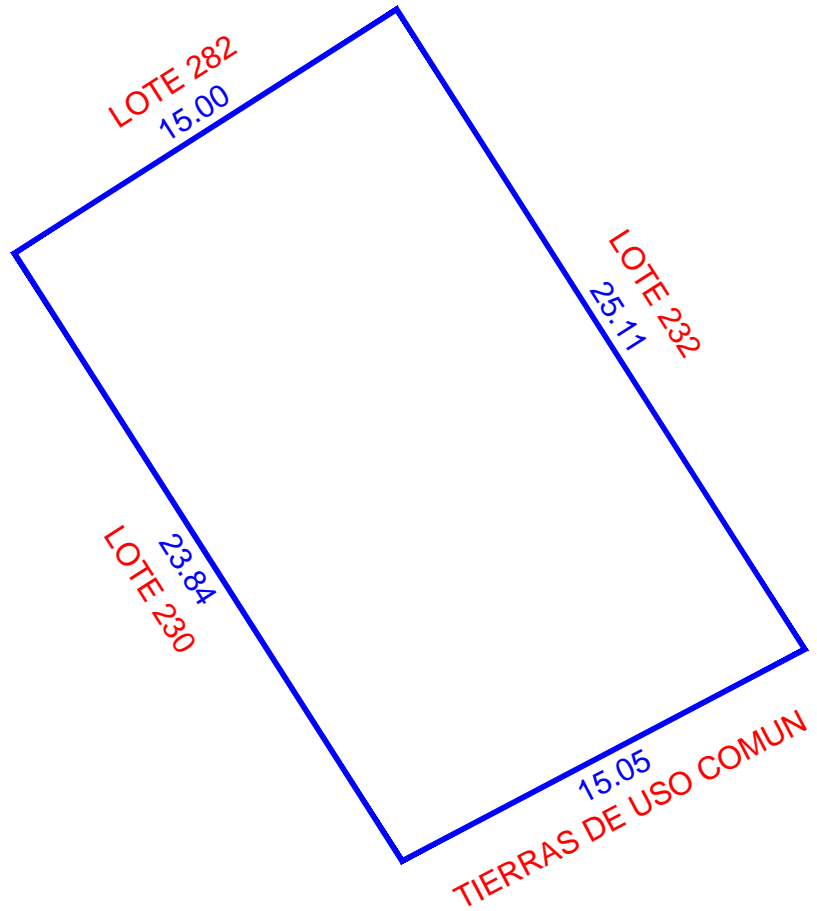
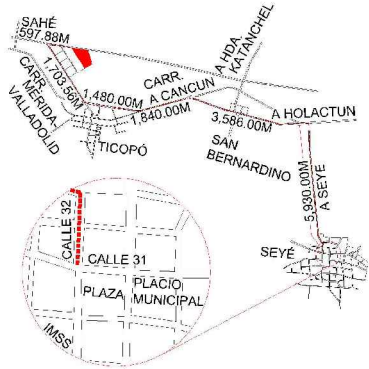
2018-2024

DIRECCION DE
CATASTRO

LOTE 231



LOCALIZACIÓN



ESCALA 1:250

NUM. CAT.	FINCA	TABLAJE	COLONIA	LOCALIDAD	MUNICIPIO	CLASE	USO	
-	N/A	5503	N/A	SEYE	SEYÉ	RUSTICO	SOLAR	
DIBUJÓ:				VALOR DE TERRENO				
				SUPERFICIE	VxHA		VALOR	
JORGE MAUEL CASTRO TEJERO IDC20-CT01				VALOR DE CONSTRUCCION				
				GRUPO	TIPO	Vxm2	SUP.(M2)	VALOR
PERITO VALUADOR:				REVISÓ:				
				VALOR TOTAL DE CONSTRUCCIONES				\$
MERIDA, YUCATAN A 03 DE MARZO DE 2022				VALOR CATASTRAL TOTAL				\$

CAFEZG0aE;T0EG7Nbd0caE1P6a0M8Fw0kda+YITrZf6;STL+H9K0;UC0DXnLlkaV9K0M+HwrN7hAvsVAZULm40F4B0C6MS2476JA;XHC6FwulK3;J186pX4R105+rsEFlw;JVRFS;FBIB;M27NKx6I;XV;TM4n35n2;JXWYK002;0L2LHFT01CH056k+YLut;YvH0r8UJ;NW1890;0p;8j8e+h0m0D;Y6617;g;CKG683L;Pb;75n+U;g;ncvlysa;xyi;0omTMk;vnr;ycU;A;I;A;H;F;sc;T;VC;2;N60;NFK;0;R38T60;Y;pu;tokyrvr;ulhs;70m;P;T08T;imv;Pp;+u;MS;2;AZ2;H5;J58n+Q=





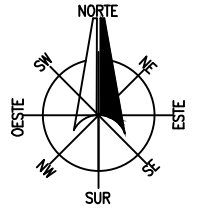
INSEJUPY

INSTITUTO DE SEGURIDAD JURÍDICA
PATRIMONIAL DE YUCATÁN

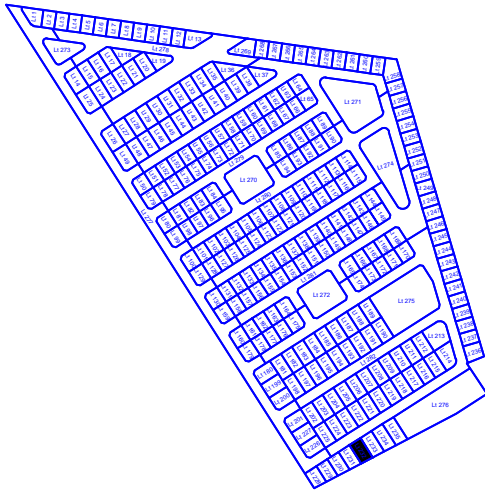
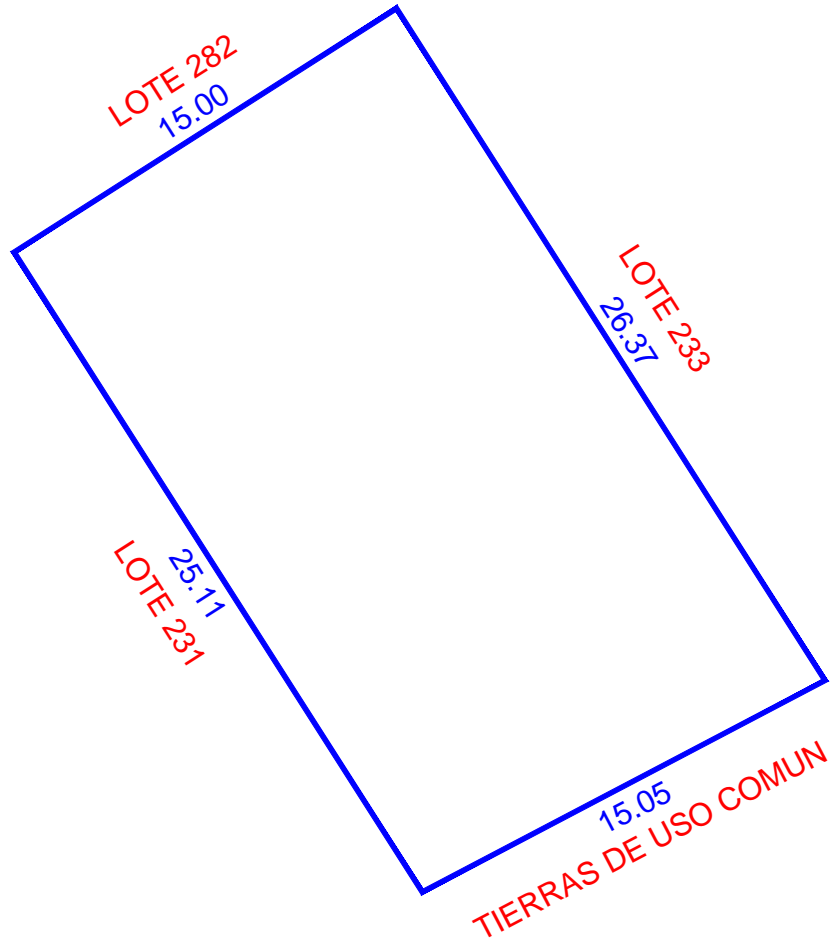
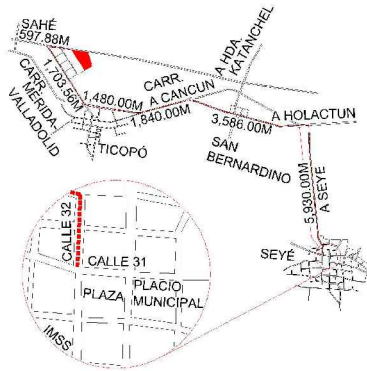
2018-2024

DIRECCION DE
CATASTRO

LOTE 232



LOCALIZACIÓN



ESCALA 1:250

NUM. CAT.	FINCA	TABLAJE	COLONIA	LOCALIDAD	MUNICIPIO	CLASE	USO	
-	N/A	5504	N/A	SEYE	SEYÉ	RUSTICO	SOLAR	
DIBUJÓ:				VALOR DE TERRENO				
				SUPERFICIE	VxHA		VALOR	
JORGE MAUEL CASTRO TEJERO IDC20-CT01				VALOR DE CONSTRUCCION				
				GRUPO	TIPO	Vxm2	SUP.(M2)	VALOR
PERITO VALUADOR:				REVISÓ:				\$
								\$
MERIDA, YUCATAN A 03 DE MARZO DE 2022				VALOR TOTAL DE CONSTRUCCIONES				\$
				VALOR CATASTRAL TOTAL				

CAE72G9aE;T0E7Nbdicea1P6a6M8Hw6kda+YITrZzE;STL+HrY9Q;LkdaV9K4M+HwrN7HAvsAZULm40F4B6C6MS2476JA;XHC6FwuLk3;J186pX4R105+r5F1w;JVRFS;FB1B;M27NKx6I;XV7M4n35n2;JXWYKk02;0i2L;VFT01CH056k+YLUt;YvH0r8UJTW;1890;0p;8j8e+h0mD;Y6617;g;CKG683L;Pb;75h+U;gncv;lysa;xy;10omTMk;vnr;ky;cl;A;I;A;H;F;sc;T;VC;2;N60;N;K;F;C;0;R;3;8;T;6;0;Y;pu;toky;rvt;ulhs;70m;P;T;08T;im;Pp;+u;MS;2;AZ;P;H;5;8n+Q=





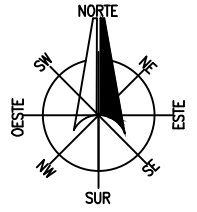
INSEJUPY

INSTITUTO DE SEGURIDAD JURÍDICA
PATRIMONIAL DE YUCATÁN

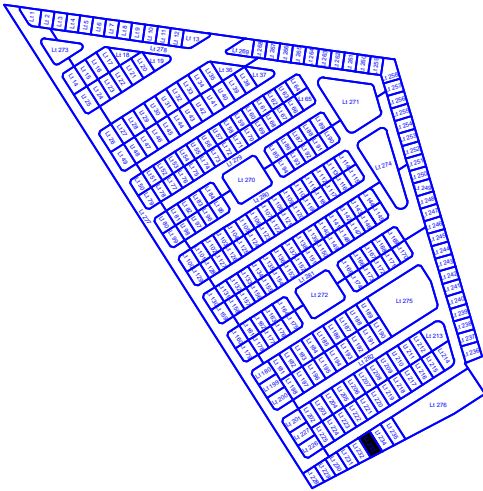
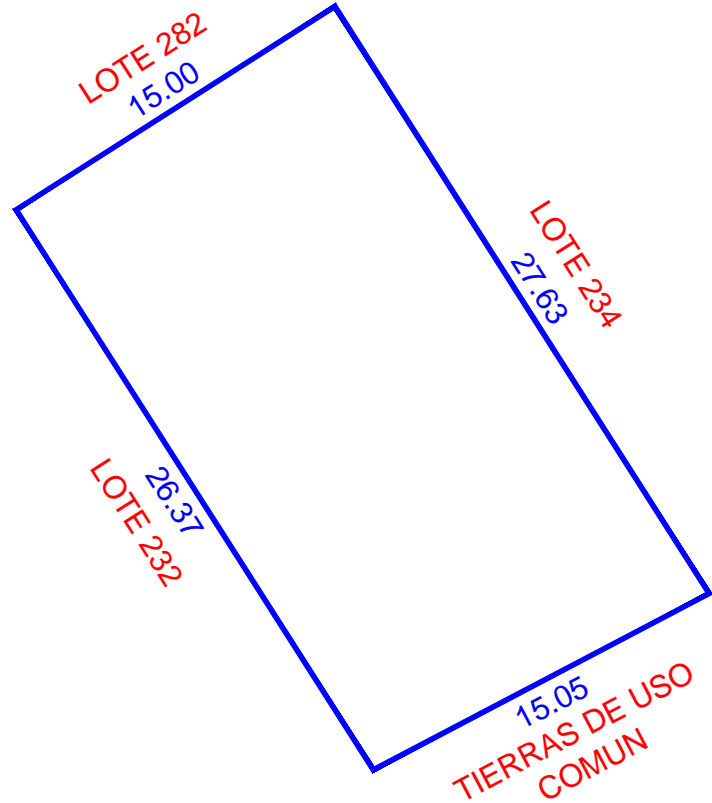
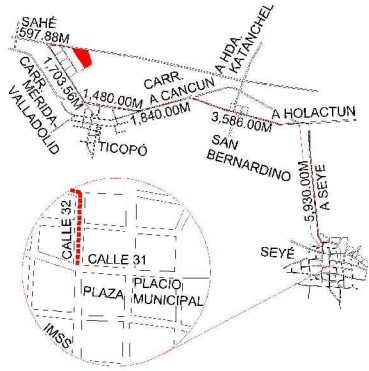
2018-2024

DIRECCION DE
CATASTRO

LOTE 233



LOCALIZACIÓN



ESCALA 1:300

NUM. CAT.	FINCA	TABLAJE	COLONIA	LOCALIDAD	MUNICIPIO	CLASE	USO	
-	N/A	5505	N/A	SEYE	SEYÉ	RUSTICO	SOLAR	
DIBUJÓ:				VALOR DE TERRENO				
				SUPERFICIE	VxHA		VALOR	
JORGE MAUEL CASTRO TEJERO IDC20-CT01				VALOR DE CONSTRUCCION				
				GRUPO	TIPO	Vxm2	SUP.(M2)	VALOR
PERITO VALUADOR:				REVISÓ:				
				VALOR TOTAL DE CONSTRUCCIONES				\$
MERIDA, YUCATAN A 03 DE MARZO DE 2022				VALOR CATASTRAL TOTAL				\$

CAFEZG0aC:TDIEG7NbdieaE1P6a6M8Fw6kda+YITrzEz6:STL+HrY90:UCD0XnLlkaV9K4M+HwrN7hAvsvAZULm40F4B6C6MS2476JA XHC6FwulK3J186pX4R105+rsEFlwJVRFSFBJBMMZ7NKX6I
XVTM4n35n2JXWYKk02ioL2VFT01CH056Bk+YLutYvHdRfUJTW1890qy6j8ve+h0mDjyG617gCKG6B3LPl73b+UjgnCvlysaYxyIoomTMk-vnrjkyJAJIAbHfsc:TCV2260NKNFK+0R38T6o
YppuJokyrwrluhs70mPT08TImvPp+u+MSZ:AZZHSJ8n+Q==



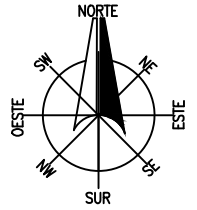


INSEJUPY

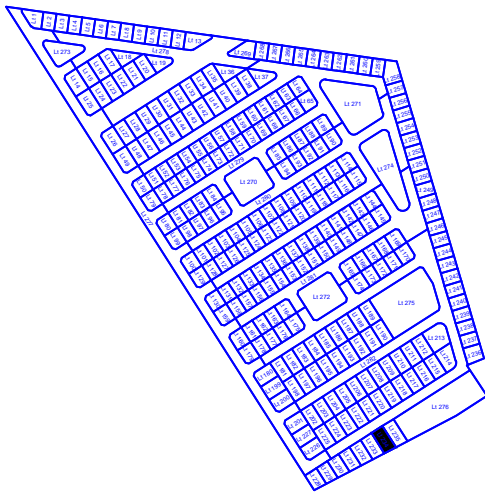
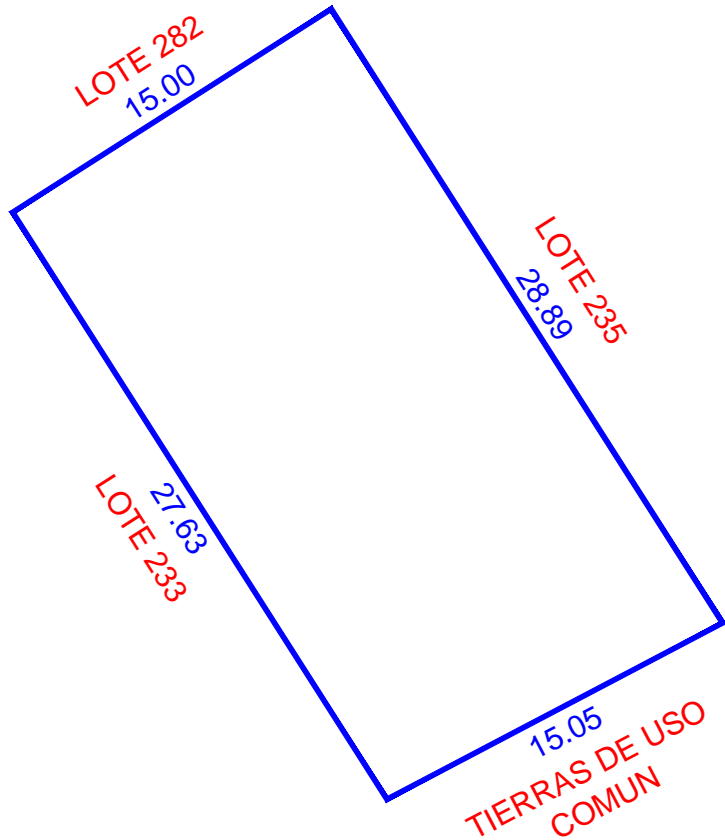
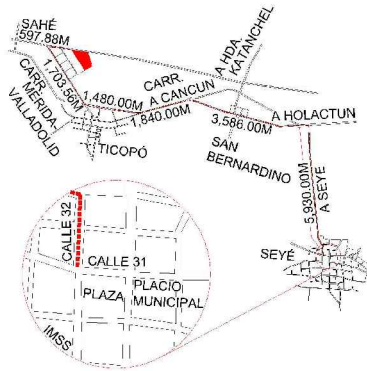
INSTITUTO DE SEGURIDAD JURÍDICA
PATRIMONIAL DE YUCATÁN
2018-2024

DIRECCION DE
CATASTRO

LOTE 234



LOCALIZACIÓN



ESCALA 1:300

NUM. CAT.	FINCA	TABLAJE	COLONIA	LOCALIDAD	MUNICIPIO	CLASE	USO	
-	N/A	5506	N/A	SEYE	SEYÉ	RUSTICO	SOLAR	
DIBUJÓ:				VALOR DE TERRENO				
				SUPERFICIE	VxHA		VALOR	
JORGE MAUEL CASTRO TEJERO IDC20-CT01				VALOR DE CONSTRUCCION				
				GRUPO	TIPO	Vxm2	SUP.(M2)	VALOR
PERITO VALUADOR:				REVISÓ:				
				VALOR TOTAL DE CONSTRUCCIONES				\$
MERIDA, YUCATAN A 03 DE MARZO DE 2022				VALOR CATASTRAL TOTAL				\$

CAEF2G9aE:TDIEG7NbdiceaI9eaam8MfWkida+YITrzef:STL+HrY90:UCD0XnI, lkaV9K4+HwrN7AvsvAZU, m40F4B6C6MS2476JA, XHC6FwulK3, J186pX4Rt05+rsF1w, JVRFS, FBIB, M27NKx6I, XVTM4n35n2, JXWYKk02ioL2VFT01CH056Bk+YLUt, YvHdRfUJ, NW, 1890, gpbj8ve+h0mDj, y6617, gCKG6B3L, Pl, 73b+UjgnCvI, ysa, YxyI, loomTMk, vnr, yk, JAJA, IAbHfsc, TVC2, 260, NXFK, 0, 4R38T6o, Yppu, tokyr, vrl, ulhs, 70m, PTD8T, Tim, Pp, +u, MS, 2, AZ2, H5, JS8n+Q==





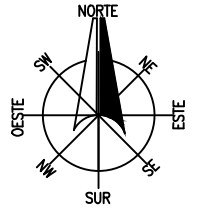
INSEJUPY

INSTITUTO DE SEGURIDAD JURÍDICA
PATRIMONIAL DE YUCATÁN

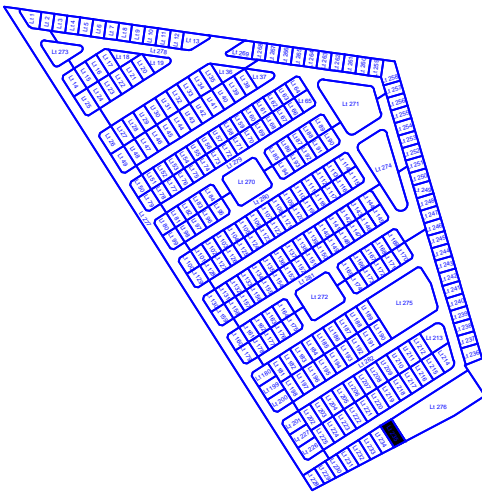
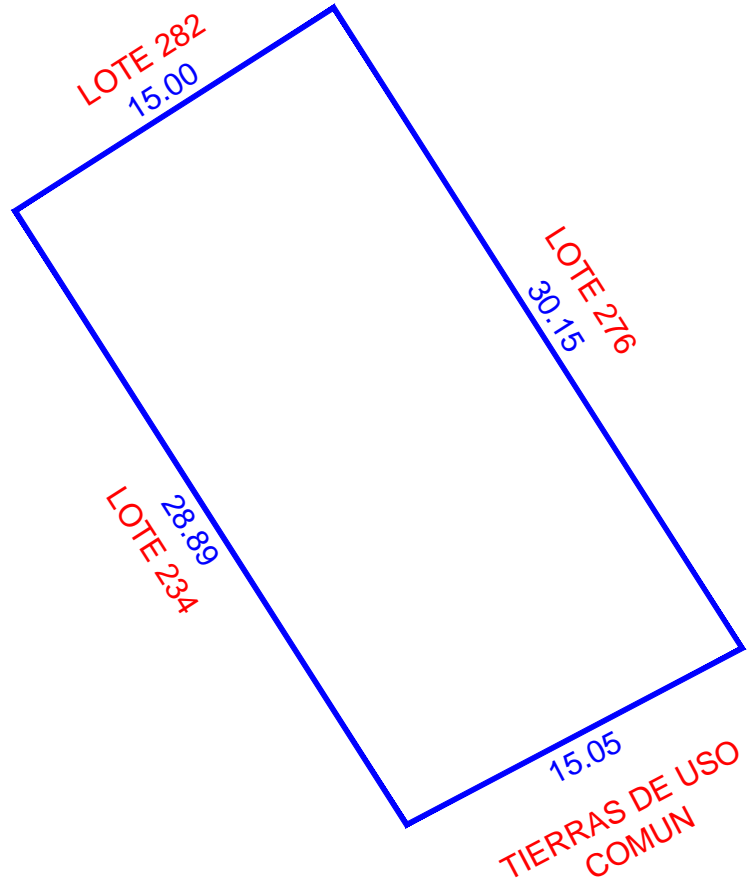
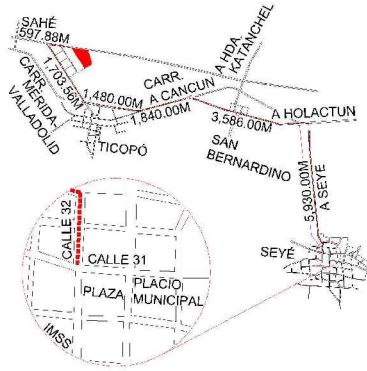
2018-2024

DIRECCION DE
CATASTRO

LOTE 235



LOCALIZACIÓN



ESCALA 1:300

NUM. CAT.	FINCA	TABLAJE	COLONIA	LOCALIDAD	MUNICIPIO	CLASE	USO	
-	N/A	5507	N/A	SEYÉ	SEYÉ	RUSTICO	SOLAR	
DIBUJÓ:				VALOR DE TERRENO				
				SUPERFICIE	VxHA	VALOR		
JORGE MAUEL CASTRO TEJERO IDC20-CT01				00-04-42.85 ha		\$		
				VALOR DE CONSTRUCCION				
PERITO VALUADOR:		REVISÓ:		GRUPO	TIPO	VxM2	SUP.(M2)	VALOR
								\$
								\$
								\$
								\$
								\$
				VALOR TOTAL DE CONSTRUCCIONES		\$		
MERIDA, YUCATAN A 03 DE MARZO DE 2022				VALOR CATASTRAL TOTAL		\$		

CAFEZG0aC:TDIEG7NbdiceaI9eaam8MfWkida+YITrzef:STL+HrY90:UCD0XnI, lkaV9K4M+HwrN7hAvsvAZULm40F4B6C6MS2476JA XHC6FwulK3, J186pX4R105+rsF1w:JVRFS\FBIB-M27NKx6I
XVTM4n35n2JXWYKk02ioL2VFT01CH056Bk+YLut YvH0r8UJTW1890o9b8jve+h0mDjyG617gCKG6B3LPh73b+UjgnCvIysa7xyi0comTMk-vnrjkyJAJAIBHfsc:TVc2N60NFKC+0R38T6o
YppuJokyrwrluhs70mPT08TImvPp+u+MS2:AZ2H5J8n+Q==



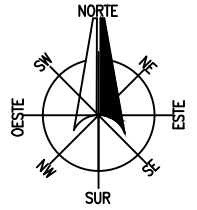


INSEJUPY

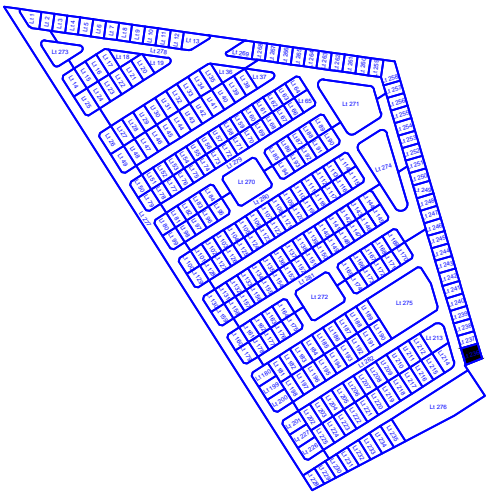
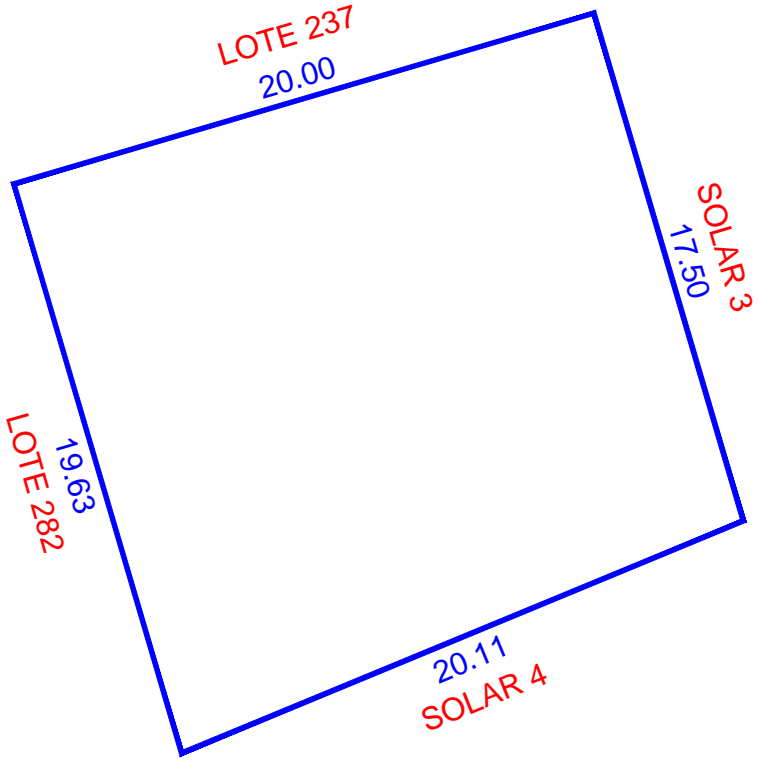
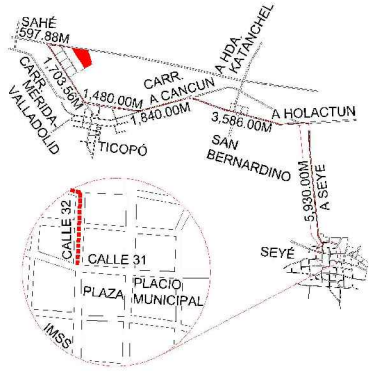
INSTITUTO DE SEGURIDAD JURÍDICA
PATRIMONIAL DE YUCATÁN
2018-2024

**DIRECCION DE
CATASTRO**

LOTE 236



LOCALIZACIÓN



ESCALA 1:250

NUM. CAT.	FINCA	TABLAJE	COLONIA	LOCALIDAD	MUNICIPIO	CLASE	USO	
-	N/A	5508	N/A	SEYE	SEYÉ	RUSTICO	SOLAR	
DIBUJÓ:				VALOR DE TERRENO				
				SUPERFICIE	VxHA		VALOR	
JORGE MAUEL CASTRO TEJERO IDC20-CT01				VALOR DE CONSTRUCCION				
				GRUPO	TIPO	Vxm2	SUP.(M2)	VALOR
PERITO VALUADOR:				REVISÓ:				
				VALOR TOTAL DE CONSTRUCCIONES				\$
MERIDA, YUCATAN A 03 DE MARZO DE 2022				VALOR CATASTRAL TOTAL				\$

CAFEZG0aE:TD0E7Nbd0eaI1Pea0M8Yw0kda+YITrZfzSTL+HrY90:UCD0XnI,likdV9K4M+HwrN7hAvsvAZULm40F4B0C6MS2476JA XHC6FwulK3,UB6p0XrH05+rsFkw,0VRF5F,FBFB-M27NKx8I
XV7TM4n35n2JXWYKk02ioL2LVT0I0CH058k+YLut/YvH0r8UJTW1890qy8j8ve+h0m0DjyG617gCKG813LPh73b+UjgnCvlysa7xy10omTMk-vnrjyKJAJAbHfsc:TCV2N60NFKK+0R38T6o
YppuJokyrwI,ulhs70mPT08TImvPp+u+MSZ:AZZHSJ8n+Q==



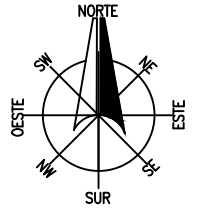


INSEJUPY

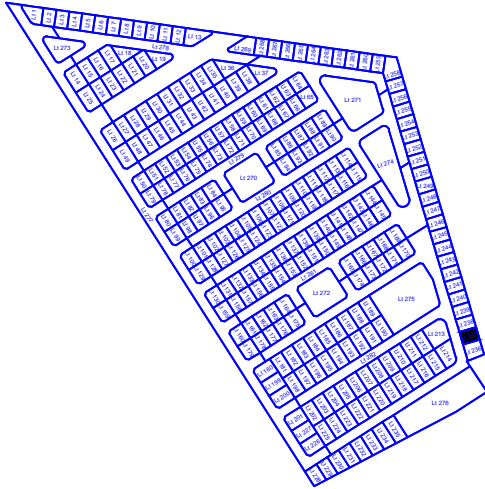
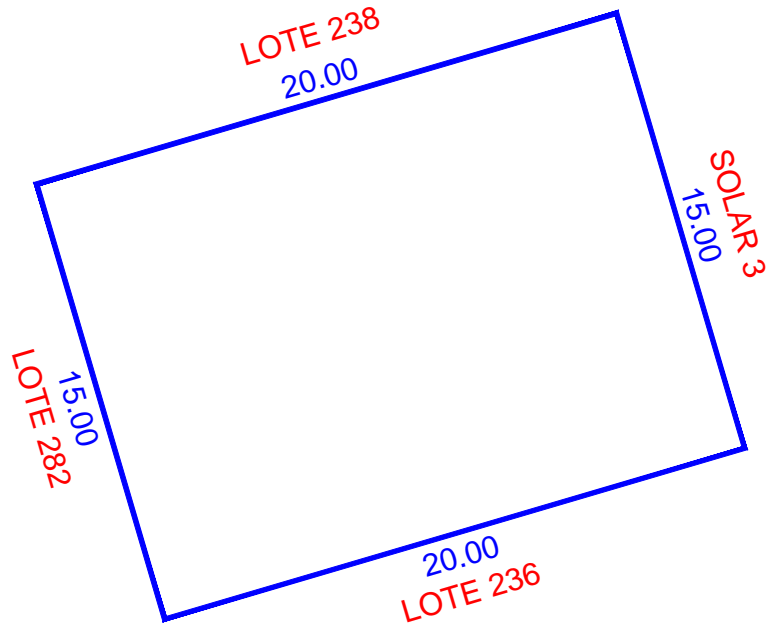
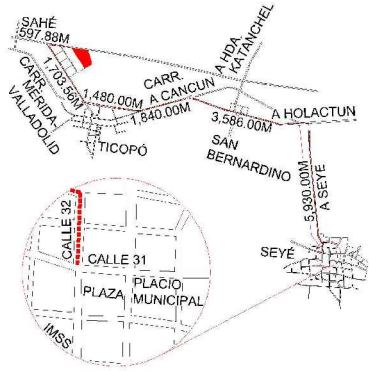
INSTITUTO DE SEGURIDAD JURÍDICA PATRIMONIAL DE YUCATÁN
2018-2024

DIRECCION DE CATASTRO

LOTE 237



LOCALIZACIÓN



ESCALA 1:250

NUM. CAT.	FINCA	TABLAJE	COLONIA	LOCALIDAD	MUNICIPIO	CLASE	USO	
-	N/A	5509	N/A	SEYE	SEYÉ	RUSTICO	SOLAR	
DIBUJÓ:				VALOR DE TERRENO				
				SUPERFICIE	VxHA		VALOR	
JORGE MAUEL CASTRO TEJERO IDC20-CT01				VALOR DE CONSTRUCCION				
				GRUPO	TIPO	Vxm2	SUP.(M2)	VALOR
PERITO VALUADOR:				REVISÓ:				
				VALOR TOTAL DE CONSTRUCCIONES				\$
MERIDA, YUCATAN A 03 DE MARZO DE 2022				VALOR CATASTRAL TOTAL				\$

CAFEZG0aE:TDIEG7Nbdicea1P6a6m8MfWkda+YITrZf6:STL+HrY90:UCD0XnLlkaV9K4M+HwrN7hAvsVAZULm40F4B6C6MS2476JA XHC6FwulK3JIB6pX4Rt05+rsFkwJVRFSFBjB-M27NKx8l
XVTM4n35n2JXWYKk02ioL2LVTFOICH056k+YLutYvHdRfUTNW1890qy8j8ve+h0mDjyG617gCKG6B3LPl73b+UjgnCvIksaYxyIoomTMk-vnrjyKJAJAbHfscTVC2N6oNFK+0R38T6o
YpPuJokyrwrluhs70mPT08TImvPp+u+MS2:AZZHSJ8n+Q==





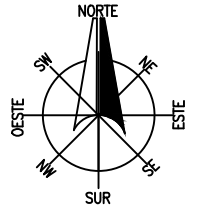
INSEJUPY

INSTITUTO DE SEGURIDAD JURÍDICA
PATRIMONIAL DE YUCATÁN

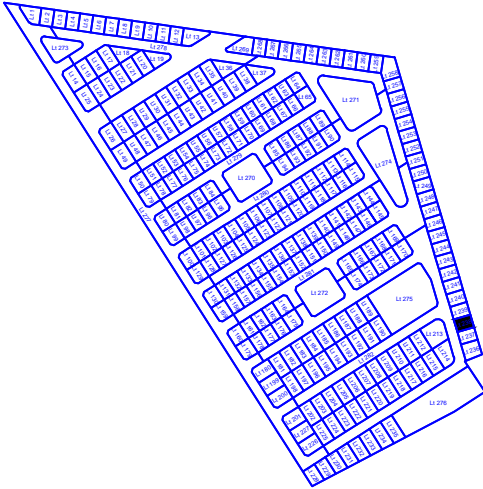
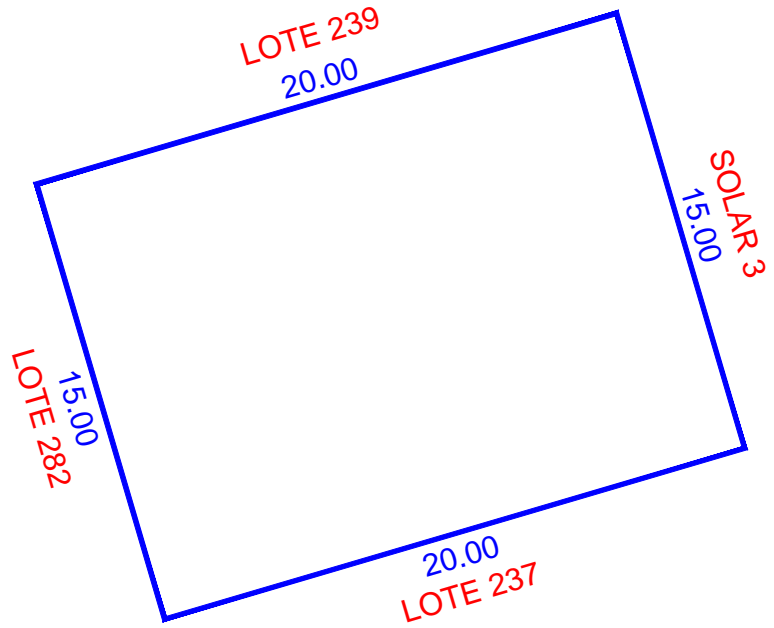
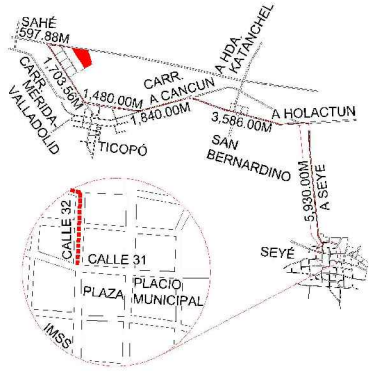
2018-2024

DIRECCION DE
CATASTRO

LOTE 238



LOCALIZACIÓN



ESCALA 1:250

NUM. CAT.	FINCA	TABLAJE	COLONIA	LOCALIDAD	MUNICIPIO	CLASE	USO
-	N/A	5510	N/A	SEYE	SEYÉ	RUSTICO	SOLAR
DIBUJÓ:				VALOR DE TERRENO			
				SUPERFICIE	VxHA	VALOR	
JORGE MAUEL CASTRO TEJERO IDC20-CT01				00-03-00.00 ha		\$	
				VALOR DE CONSTRUCCION			
PERITO VALUADOR:		REVISÓ:		GRUPO	TIPO	Vxm2	SUP.(M2)
						VALOR	
						\$	
						\$	
						\$	
						\$	
				VALOR TOTAL DE CONSTRUCCIONES		\$	
MERIDA, YUCATAN A 03 DE MARZO DE 2022				VALOR CATASTRAL TOTAL		\$	

CAE72G9aE;T0E7G7nbdicea1P6a6m8M6w6kda+YITrZ6;STL+HrY90;UC0DXnLlkaV9K4M+HwrN7hAvsVAZULm40F4B6C6MS2476JA;XHC6FmUk3;J86p6X4Rt05+rsFkwJvRF5f6B6B-M27NKx6I
 XvTM4n35n2JXWYKk02ioL2LVT0I0CH066k+YLutYvH0r8UJTW1890qy8j8ve+h0m0Djy6617qCK6813LPl73b+UjgnCvIksaYxyI0omTMk-vnrjyKcIAIAbHfscTVC2N6oNFK+0R38T6o
 YppuJokyrwrluhs70mPT08TImvPp+u+MS2;AZZ;H5;J8n+Q=



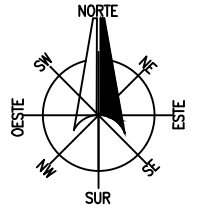


INSEJUPY

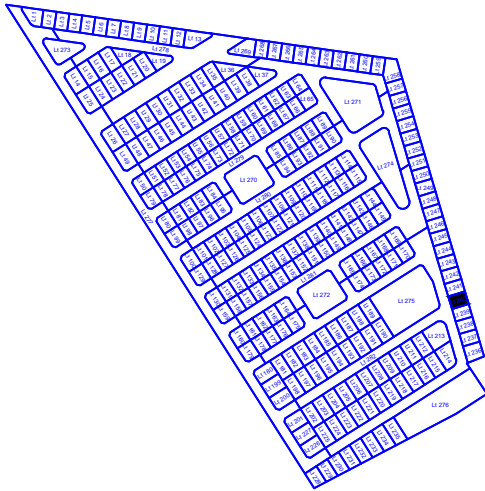
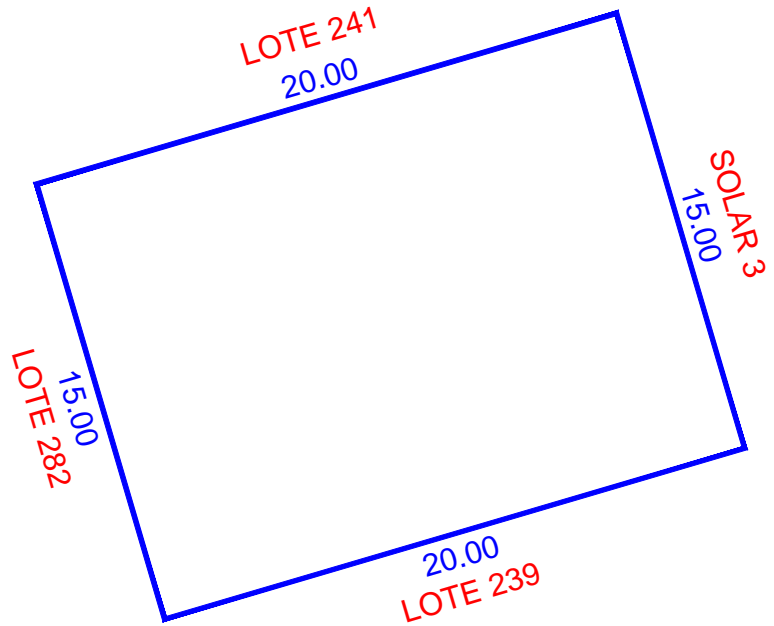
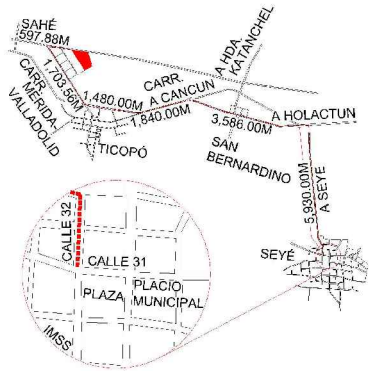
INSTITUTO DE SEGURIDAD JURÍDICA PATRIMONIAL DE YUCATÁN
2018-2024

DIRECCION DE CATASTRO

LOTE 240



LOCALIZACIÓN



ESCALA 1:250

NUM. CAT.	FINCA	TABLAJE	COLONIA	LOCALIDAD	MUNICIPIO	CLASE	USO			
-	N/A	5512	N/A	SEYE	SEYÉ	RUSTICO	SOLAR			
DIBUJÓ:				VALOR DE TERRENO						
				SUPERFICIE	VxHA		VALOR			
JORGE MAUEL CASTRO TEJERO IDC20-CT01				00-03-00.00 ha		\$				
				VALOR DE CONSTRUCCION						
				GRUPO	TIPO	Vxm2	SUP.(M2)	VALOR		
								\$		
								\$		
								\$		
								\$		
								\$		
								\$		
								\$		
PERITO VALUADOR:				REVISÓ:						
MERIDA, YUCATAN A 03 DE MARZO DE 2022				VALOR TOTAL DE CONSTRUCCIONES						
				VALOR CATASTRAL TOTAL						

CAFEZG0aE:TOEG7nbdicea1P6a6m8M6wika+YITrZf6:STL+HrY90:UCD0XnLlkaV9K4M+HwrN7hAvsvAZULm40F4B6C6MS2476JA XHC6FwulK3JIB6pX4Rt05+rsFkwJVRFSFBjB-M27NKx8l
XVTM4n35n2JXWYKk02oL2LVTFO1CH056Bk+YLutYvHdRfUTNW1890o9j8jve+h0mDjyG617gCKG6B3LPl73b+UjgnCvIksaYxyl0omTMk-vnrjyKJAJAbHfscTVC2N6oNFK+0R38T6o
YppuJokyrwrluhs70mPT08TImvPp+u+MS2:AZZHSJ8n+Q=





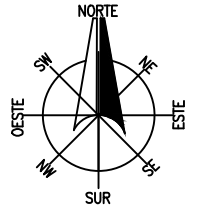
INSEJUPY

INSTITUTO DE SEGURIDAD JURÍDICA PATRIMONIAL DE YUCATÁN

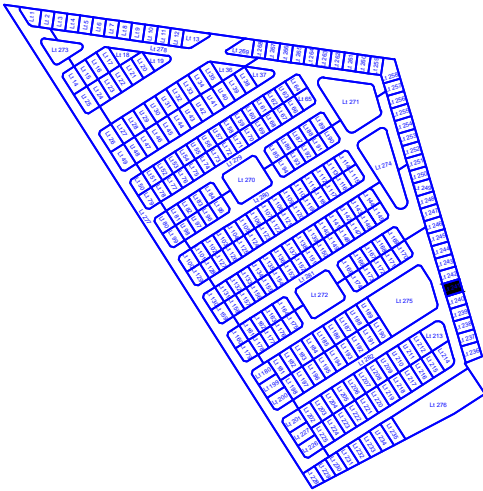
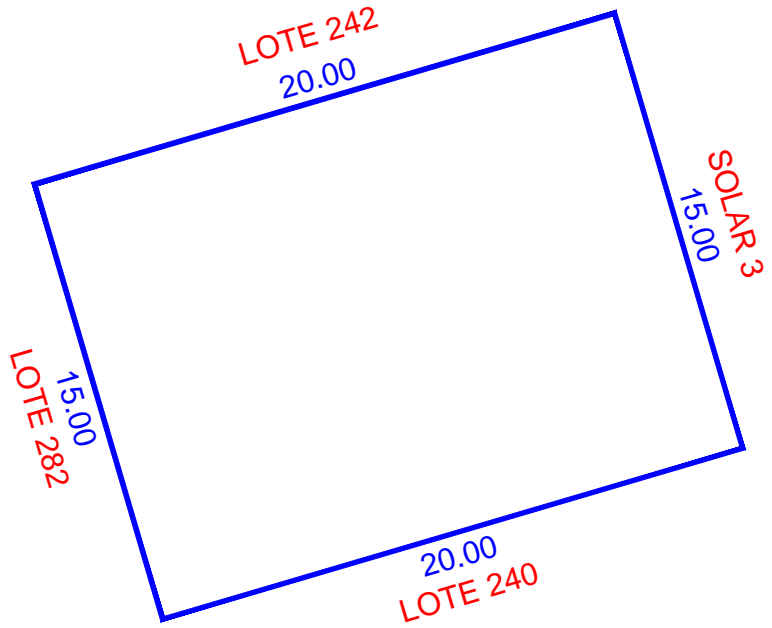
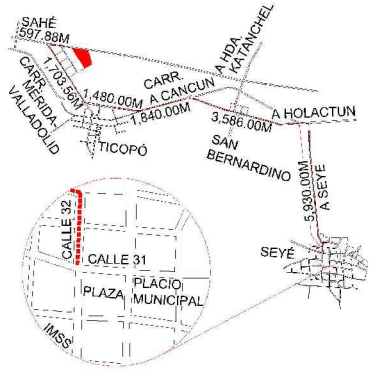
2018-2024

DIRECCION DE CATASTRO

LOTE 241



LOCALIZACIÓN



ESCALA 1:250

NUM. CAT.	FINCA	TABLAJE	COLONIA	LOCALIDAD	MUNICIPIO	CLASE	USO	
-	N/A	5513	N/A	SEYE	SEYÉ	RUSTICO	SOLAR	
DIBUJÓ:				VALOR DE TERRENO				
				SUPERFICIE	VxHA		VALOR	
JORGE MAUEL CASTRO TEJERO IDC20-CT01				VALOR DE CONSTRUCCION				
				GRUPO	TIPO	Vxm2	SUP.(M2)	VALOR
PERITO VALUADOR:				REVISÓ:				
				VALOR TOTAL DE CONSTRUCCIONES				\$
MERIDA, YUCATAN A 03 DE MARZO DE 2022				VALOR CATASTRAL TOTAL				\$

CAEF2G9aE;T0E;G7Nbdicea;Ipea;am8MfWkida+YITrZf;STL;v;HrY9C;XVTMAn35n2;JXWYKk02;oiL2LVTFOICH058k+YLut;YvHd;r8U;NW;1890;op;8j8e+hm0mD;Y6617;g;CKG68;3L;Pl;73b+U;gpnCv;Iysa;xy;10omTMk;vnr;ky;cl;A;I;A;H;F;e;ct;V;C;2;N6;0N;X;K;F;C;0;R;38;T;6;0





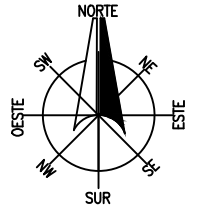
INSEJUPY

INSTITUTO DE SEGURIDAD JURÍDICA
PATRIMONIAL DE YUCATÁN

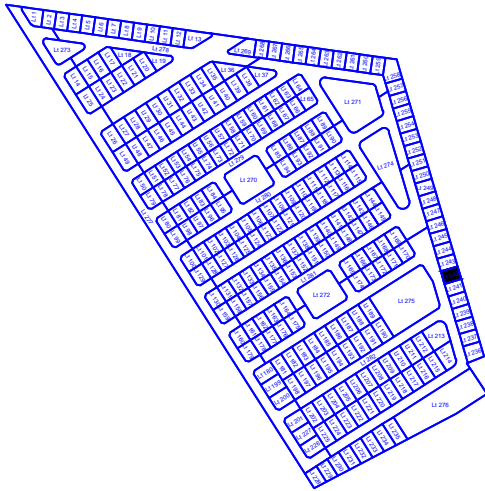
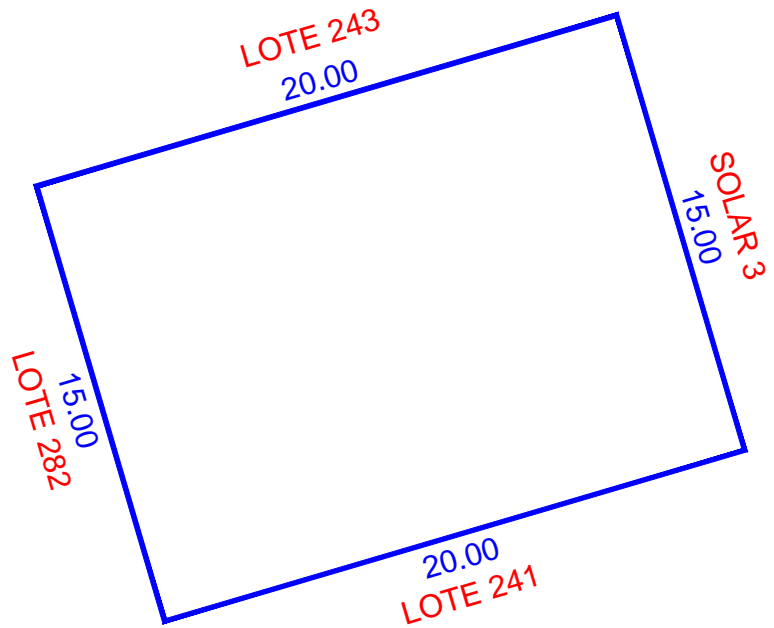
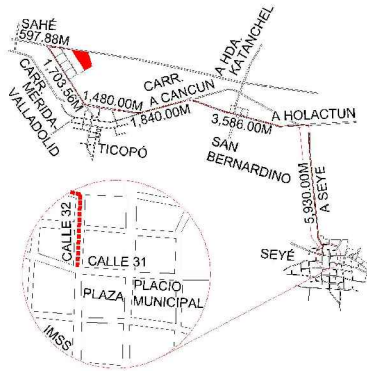
2018-2024

DIRECCION DE
CATASTRO

LOTE 242



LOCALIZACIÓN



ESCALA 1:250

NUM. CAT.	FINCA	TABLAJE	COLONIA	LOCALIDAD	MUNICIPIO	CLASE	USO			
-	N/A	5514	N/A	SEYE	SEYÉ	RUSTICO	SOLAR			
DIBUJÓ:				VALOR DE TERRENO						
				SUPERFICIE	VxHA	VALOR				
JORGE MAUEL CASTRO TEJERO IDC20-CT01				00-03-00.00 ha		\$				
				VALOR DE CONSTRUCCION						
				GRUPO	TIPO	Vxm2	SUP.(M2)	VALOR		
								\$		
								\$		
								\$		
								\$		
								\$		
								\$		
								\$		
PERITO VALUADOR:				REVISÓ:						
MERIDA, YUCATAN A 03 DE MARZO DE 2022				VALOR TOTAL DE CONSTRUCCIONES						
				VALOR CATASTRAL TOTAL						

CAE72G9aE;T0E7G7nbdicea1P6a6m8M6w6kda+YITrZ6;STL+HrY90;UC0DXnLlkaV9K4M+HwrN7hAvsVAZULm40F4B6C6MS2476JA XHC6FwulK3JIB6pX4Rt05+rsFkwJvRF5fFBjB-M27NKx8j
 XvTMAn35n2JXWVxK02oL2LVT0I0CH056k+YLutYvH0r8UJTW1890qy8j8ve+h0mDjy6617qCK683LPl78b+UjgnCvIy6aYxyl0omTMk-vnrjyKcJAIAhFscTVC2N60NFK+0R38T6o
 YpuJokyrwrluhs70mPT08TImvPp+u+MS2;AZZ;H5J8n+Q==





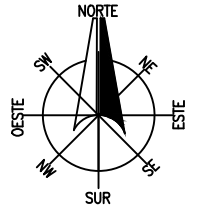
INSEJUPY

INSTITUTO DE SEGURIDAD JURÍDICA
PATRIMONIAL DE YUCATÁN

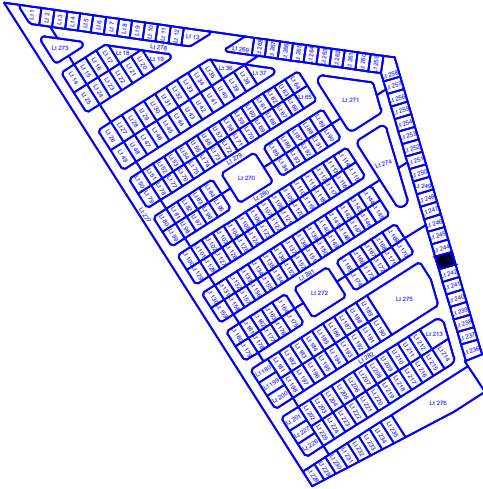
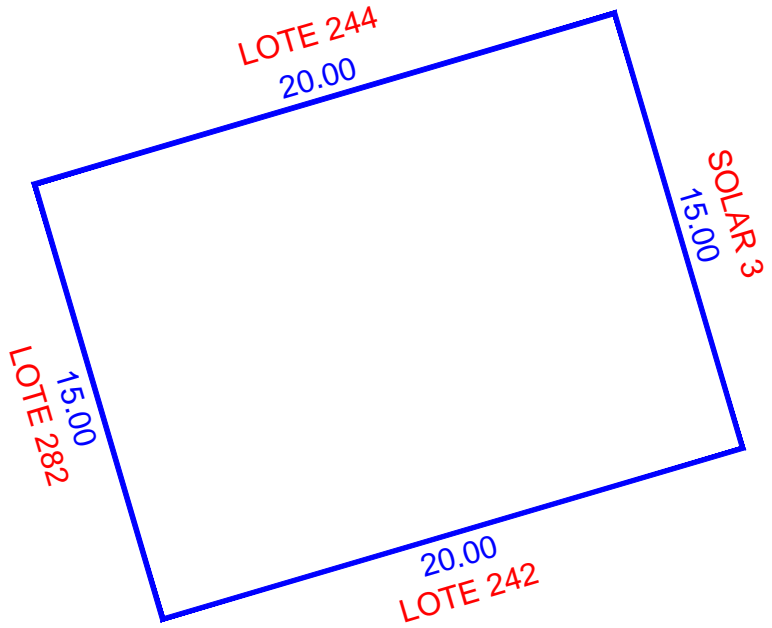
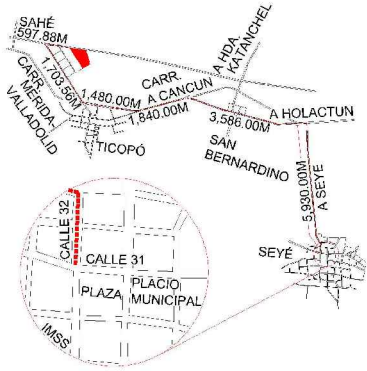
2018-2024

DIRECCION DE
CATASTRO

LOTE 243



LOCALIZACIÓN



ESCALA 1:250

NUM. CAT.	FINCA	TABLAJE	COLONIA	LOCALIDAD	MUNICIPIO	CLASE	USO	
-	N/A	5515	N/A	SEYE	SEYÉ	RUSTICO	SOLAR	
DIBUJÓ:				VALOR DE TERRENO				
				SUPERFICIE	VxHA	VALOR		
JORGE MAUEL CASTRO TEJERO IDC20-CT01				VALOR DE CONSTRUCCION				
				GRUPO	TIPO	Vxm2	SUP.(M2)	VALOR
PERITO VALUADOR:				REVISÓ:				\$
								\$
MERIDA, YUCATAN A 03 DE MARZO DE 2022				VALOR TOTAL DE CONSTRUCCIONES				\$
				VALOR CATASTRAL TOTAL				\$

CAE72G9aE;T0E;7Nbd;dea;I;e;a;e;M;H;w;ika;+;Y;T;re;Z;E;S;T;L;v;H;v;9;0;X;v;T;M;An;3;S;5;n;2;J;X;W;K;K;0;2;0;L;2;L;V;T;O;I;C;H;0;6;8;K;+;L;U;L;Y;v;H;D;R;A;U;T;N;W;1;8;9;0;0;g;B;J;8;e;+;m;0;M;D;J;v;6;6;7;g;C;K;G;6;1;3;L;P;h;7;8;+;U;g;e;C;v;I;v;e;A;X;v;Y;I;0;0;M;T;M;K;+;v;v;h;Y;K;J;A;I;A;B;H;e;S;C;T;V;C;2;N;6;0;N;X;F;K;+;0;R;3;8;T;6;0;





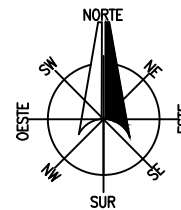
INSEJUPY

INSTITUTO DE SEGURIDAD JURÍDICA
PATRIMONIAL DE YUCATÁN

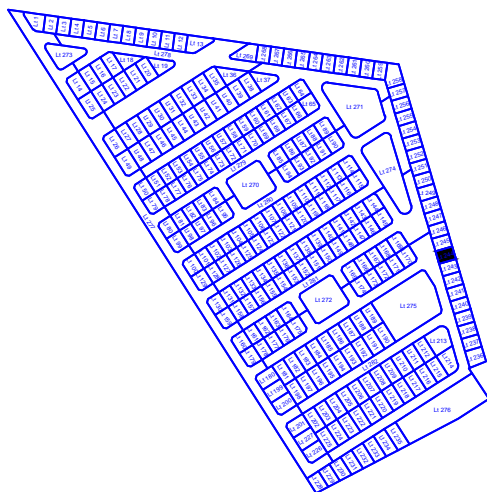
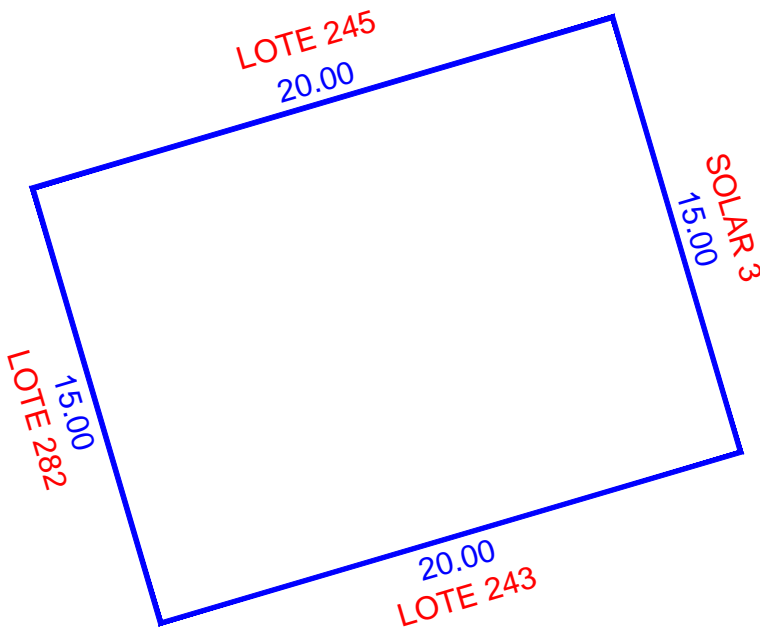
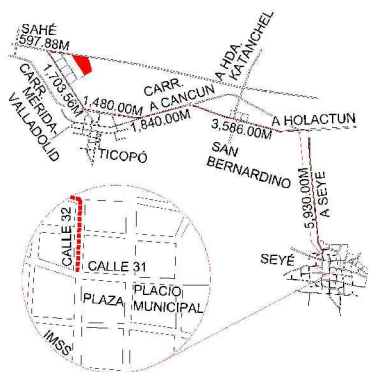
2018-2024

DIRECCION DE CATASTRO

LOTE 244



LOCALIZACIÓN



ESCALA 1:250

NUM. CAT.	FINCA	TABLAJE	COLONIA	LOCALIDAD	MUNICIPIO	CLASE	USO		
-	N/A	5516	N/A	SEYÉ	SEYÉ	RUSTICO	SOLAR		
DIBUJÓ: JORGE MAUEL CASTRO TEJERO IDC20-CT01				VALOR DE TERRENO					
				SUPERFICIE	VxHA		VALOR		
				00-03-00.00 ha			\$		
				VALOR DE CONSTRUCCION					
				GRUPO	TIPO	Vxm2	SUP.(M2)	VALOR	
								\$	
PERITO VALUADOR:	REVISÓ:					\$	\$		
						\$	\$		
						\$	\$		
						\$	\$		
						\$	\$		
MERIDA, YUCATAN A 03 DE MARZO DE 2022				VALOR TOTAL DE CONSTRUCCIONES		\$	\$		
				VALOR CATASTRAL TOTAL		\$	\$		

CAE72G0aC... XVTMn35n2... YpuJokyrwT...





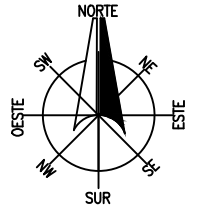
INSEJUPY

INSTITUTO DE SEGURIDAD JURÍDICA
PATRIMONIAL DE YUCATÁN

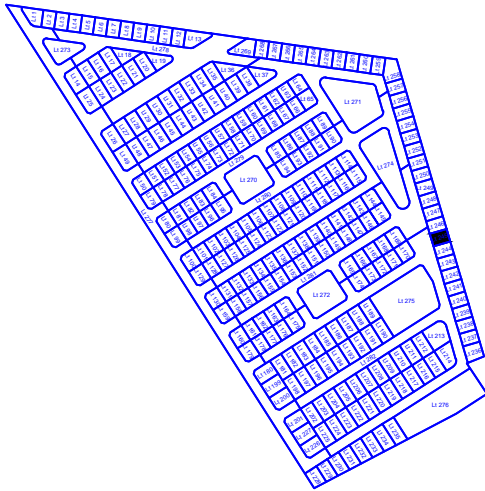
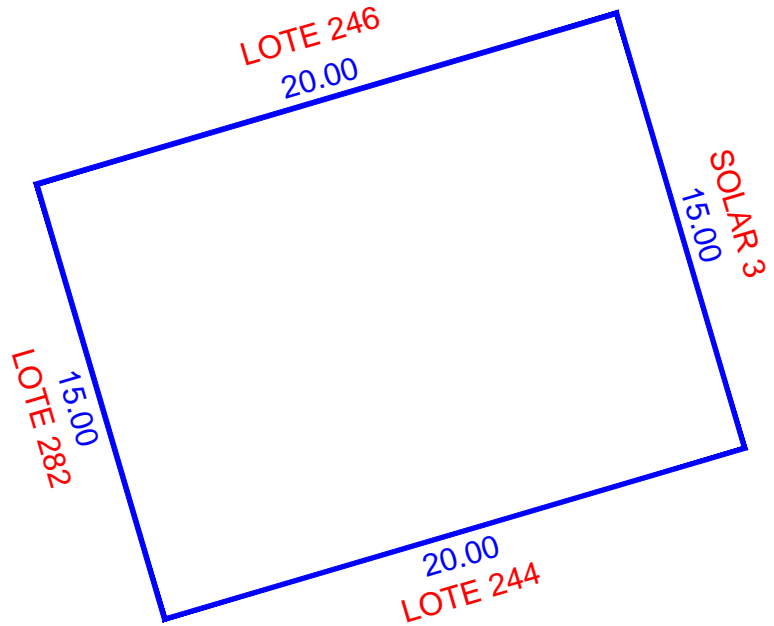
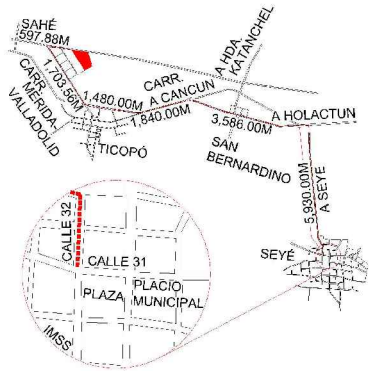
2018-2024

DIRECCION DE
CATASTRO

LOTE 245



LOCALIZACIÓN



ESCALA 1:250

NUM. CAT.	FINCA	TABLAJE	COLONIA	LOCALIDAD	MUNICIPIO	CLASE	USO	
-	N/A	5517	N/A	SEYE	SEYÉ	RUSTICO	SOLAR	
DIBUJÓ:				VALOR DE TERRENO				
				SUPERFICIE	VxHA	VALOR		
JORGE MAUEL CASTRO TEJERO IDC20-CT01				00-03-00.00 ha		\$		
				VALOR DE CONSTRUCCION				
PERITO VALUADOR:		REVISÓ:		GRUPO	TIPO	Vxm2	SUP.(M2)	VALOR
								\$
MERIDA, YUCATAN A 03 DE MARZO DE 2022								\$
								\$
				VALOR TOTAL DE CONSTRUCCIONES		\$		
				VALOR CATASTRAL TOTAL		\$		

CAE72G9aE;T0E7G7nbdicea1P6a6m8Mf6wika+YITrZ6f;STL+HrY90;UCD0XnLlkaV9K4M+HwrN7hAvsVAZULm40F4B6C6MS2476JA;XHC6FwuLk3;J86pX4Rt05+rsFkwJvRF5f;FBjB-M27NKx8j
 XvTM4n35n2JXWYKk02ioL2LVT0I0CH056k+YLUtYvH0rRtUJNW1890qy8j8e+h0mDjyG617gCKG6B3LPl73b+UjgnCvIkyaaYxyl0omTMk-vnrjyKcJAIAhFscTVC2N60NFK+0R38T6o
 YppuJokyrwrluhs70mPT08TImvPp+u+MS2;AZZ;H5;J8n+Q=





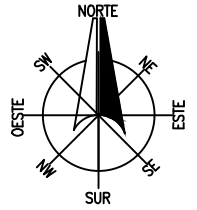
INSEJUPY

INSTITUTO DE SEGURIDAD JURÍDICA
PATRIMONIAL DE YUCATÁN

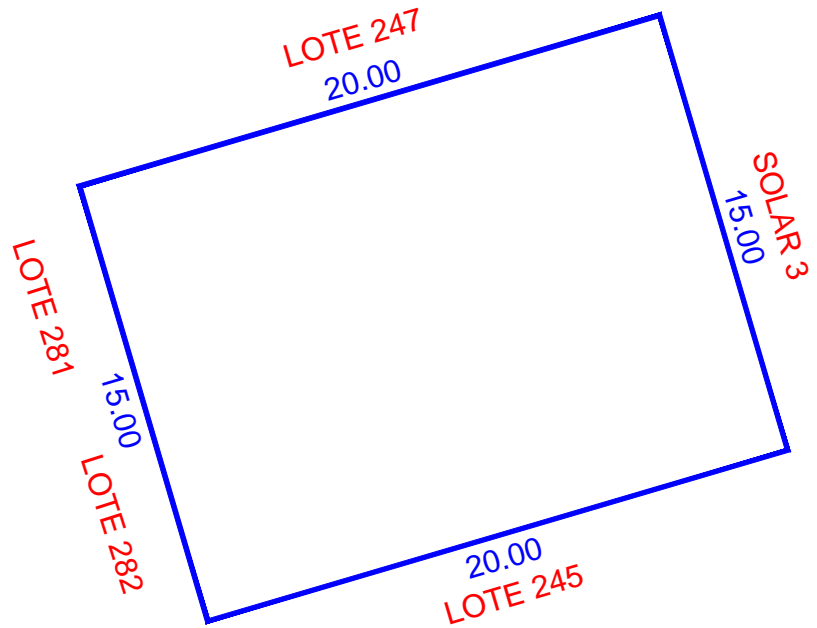
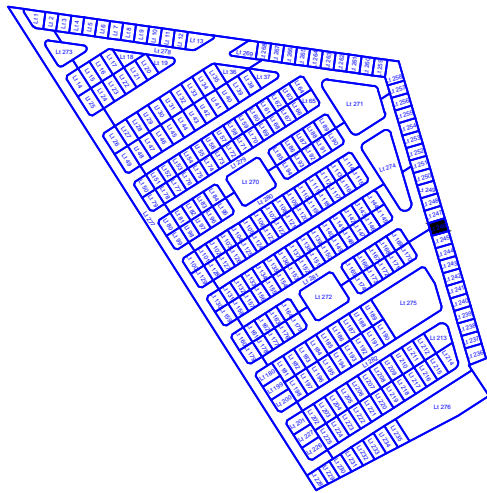
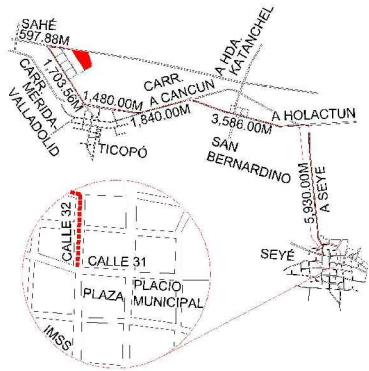
2018-2024

DIRECCION DE
CATASTRO

LOTE 246



LOCALIZACIÓN



ESCALA 1:250

NUM. CAT.	FINCA	TABLAJE	COLONIA	LOCALIDAD	MUNICIPIO	CLASE	USO
-	N/A	5518	N/A	SEYE	SEYÉ	RUSTICO	SOLAR
DIBUJÓ:				VALOR DE TERRENO			
				SUPERFICIE	VxHA	VALOR	
JORGE MAUEL CASTRO TEJERO IDC20-CT01				00-03-00.00 ha		\$	
				VALOR DE CONSTRUCCION			
PERITO VALUADOR:		REVISÓ:		GRUPO	TIPO	Vxm2	SUP.(M2)
						VALOR	
						\$	
						\$	
						\$	
						\$	
				VALOR TOTAL DE CONSTRUCCIONES		\$	
MERIDA, YUCATAN A 03 DE MARZO DE 2022				VALOR CATASTRAL TOTAL			
						\$	

CAFEZG0aC;T0EG7Nbdicea1P6ea0m8MfWkda+YITrZ6f;STL+HrY90;UC0DXnLlkaV9K4M+HwrN7hAvsVAZULm40F4B0C6MS2476JA;XHC6FwuLk3;J86p0x4Rt05+rsFkwJVRFS;FBIB;M27NKx8I;XVTM4n35n2;JXWYKk02;0L2LVT0I0CH056k+YLut;YvH0r8UJ;NW1890;0p;8j8e+h0mDj;V6617;gCKG683L;Pl;73b+Uj;gncVl;ysa;xy;10omT;Mk-vnr;ky;cl;A;I;A;H;F;sc;T;VC;2;N6;0N;X;K;4;0;R;38;T;6a;Y;pu;toky;rvt;ulhs;70m;P;T;08;T;im;P;P;+u+MS;2;AZ;Z;H;5;8n+0=





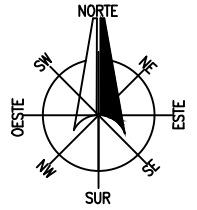
INSEJUPY

INSTITUTO DE SEGURIDAD JURÍDICA
PATRIMONIAL DE YUCATÁN

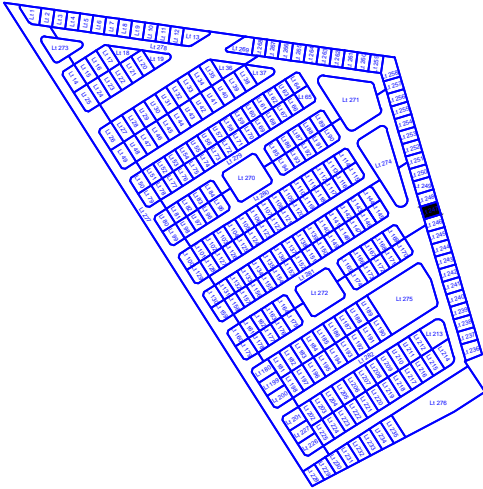
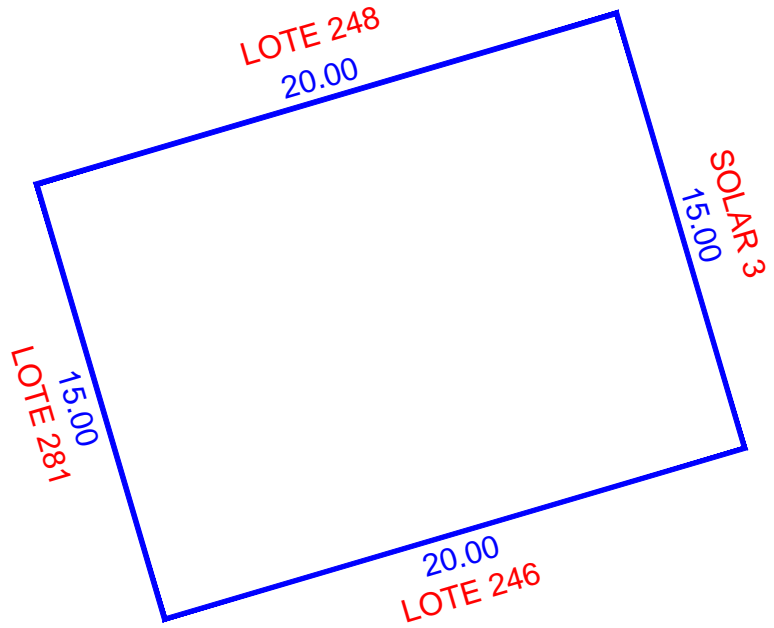
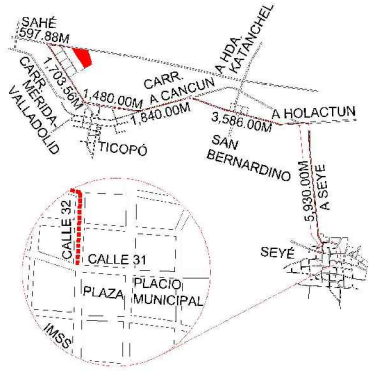
2018-2024

DIRECCION DE
CATASTRO

LOTE 247



LOCALIZACIÓN



ESCALA 1:250

NUM. CAT.	FINCA	TABLAJE	COLONIA	LOCALIDAD	MUNICIPIO	CLASE	USO	
-	N/A	5519	N/A	SEYE	SEYÉ	RUSTICO	SOLAR	
DIBUJÓ:				VALOR DE TERRENO				
				SUPERFICIE	VxHA		VALOR	
JORGE MAUEL CASTRO TEJERO IDC20-CT01				VALOR DE CONSTRUCCION				
				GRUPO	TIPO	Vxm2	SUP.(M2)	VALOR
PERITO VALUADOR:				REVISÓ:				
				VALOR TOTAL DE CONSTRUCCIONES				\$
MERIDA, YUCATAN A 03 DE MARZO DE 2022				VALOR CATASTRAL TOTAL				\$

CAE72G9aE:TDIEG7Nbdicea1P6a6m8MfWkda+YITrZ6:STL+HrY90:UCD0XnLlkaV9K4M+HwrN7hAvsAZULm40F4B6C6MS2476JA XHC6FwulK3JIB6pX4Rt05+rsFkwJVRFSFBjBMMZ7NKx8l
 XVTM4n35n2JXWYKk02ioL2LVTFO1CH056Bk+YLUtYvH0rRtUJTW1890qy8j8ve+h0m0DjyG617gCKG6B3LPl73b+UjgnCvIysaYxyl0omTMk-vnrjyKcJAIAhFscTVC2N6oNFK+0R38T6o
 YppuJokyrwrluhs70mPT08TImvPp+u+MS2:AZZHSJ8n+Q==





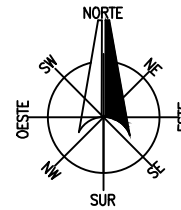
INSEJUPY

INSTITUTO DE SEGURIDAD JURÍDICA PATRIMONIAL DE YUCATÁN

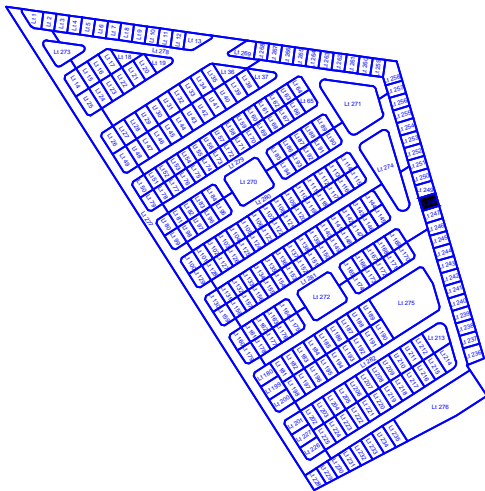
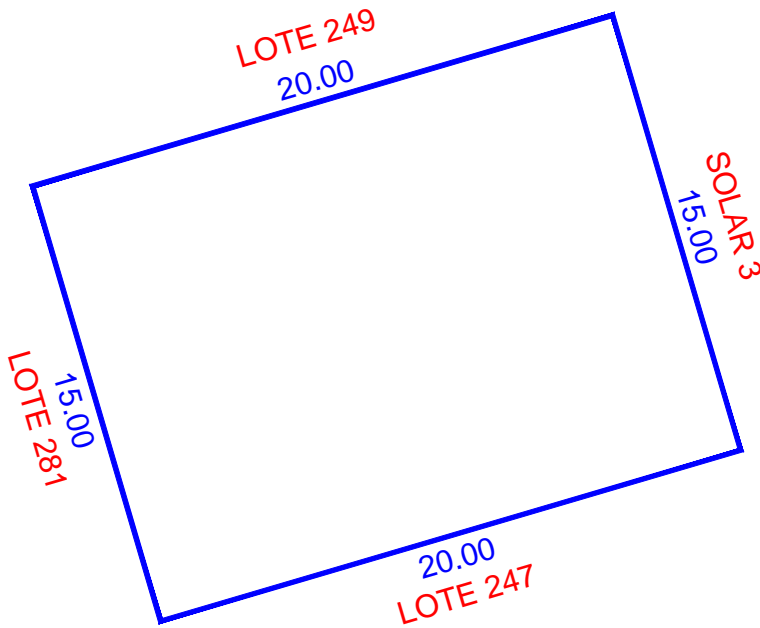
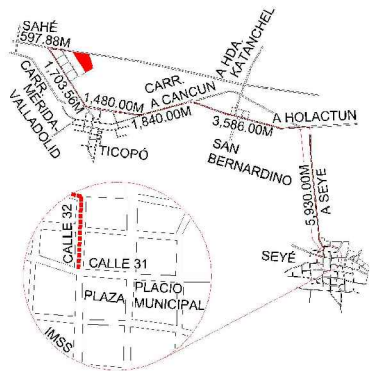
2018-2024

DIRECCION DE CATASTRO

LOTE 248



LOCALIZACIÓN



ESCALA 1:250

NUM. CAT.	FINCA	TABLAJE	COLONIA	LOCALIDAD	MUNICIPIO	CLASE	USO	
-	N/A	5520	N/A	SEYE	SEYÉ	RUSTICO	SOLAR	
DIBUJÓ:				VALOR DE TERRENO				
				SUPERFICIE	VxHA		VALOR	
JORGE MAUEL CASTRO TEJERO IDC20-CT01				VALOR DE CONSTRUCCION				
				GRUPO	TIPO	Vxm2	SUP.(M2)	VALOR
PERITO VALUADOR:				REVISÓ:				
				VALOR TOTAL DE CONSTRUCCIONES				\$
MERIDA, YUCATAN A 03 DE MARZO DE 2022				VALOR CATASTRAL TOTAL				\$

CAE72G0aC;T0E7G7nbdicea1Pseam8MfWkida+YITrzE;STL;vHrY90;UCD0XnLlkaV9K4M+HwrN7hAvsVZYLm40F4B6C6MS2476JA;XHC6FnuLk3;J186pX4Rt05+rsFkwJvRF8FBJBMM7NKx8l
 XvTMAn35n2JXWVKK02ioL2LVT0I0CH058k+YLUtYvH0rF8UJTW1890qy8j8ve+h0m0DjyG617gCKG6B3LPl78n+UjgnCvIksaYxyI0omTMk-vnrjyKcIAIAbHfscTVC2N6oNFK+0R38T6o
 YppuJokyrwrluhs70mPT08TImvPp+u+MS2;AZZ;HS;J8n+Q=



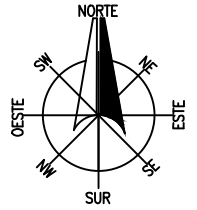


INSEJUPY

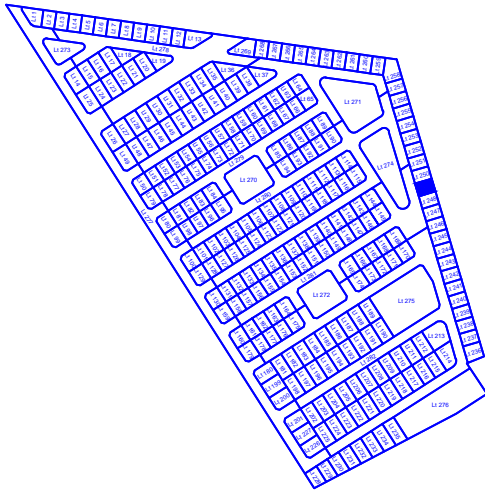
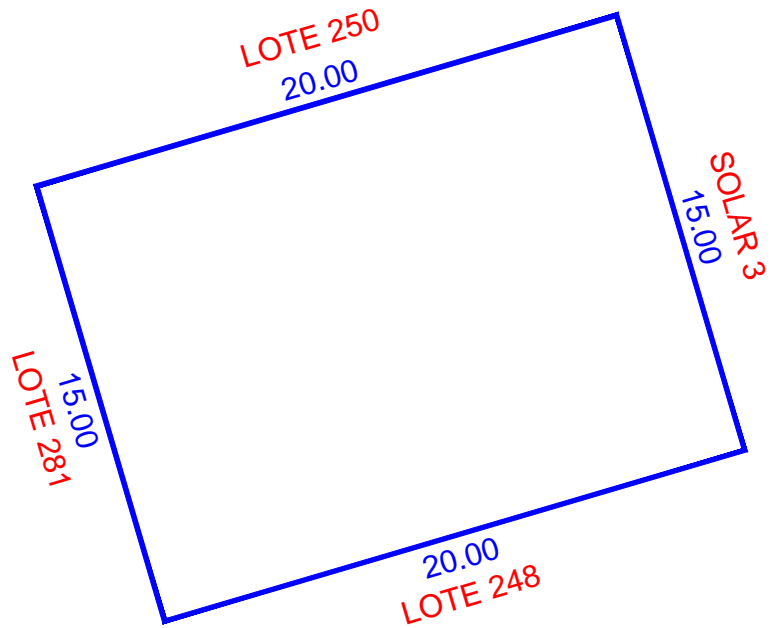
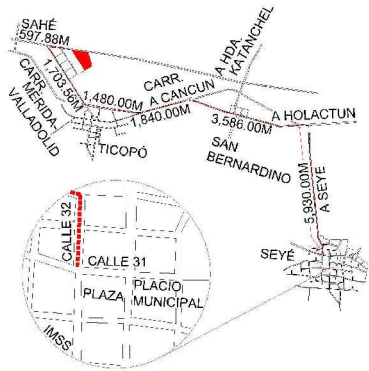
INSTITUTO DE SEGURIDAD JURÍDICA PATRIMONIAL DE YUCATÁN
2018-2024

DIRECCION DE CATASTRO

LOTE 249



LOCALIZACIÓN



ESCALA 1:250

NUM. CAT.	FINCA	TABLAJE	COLONIA	LOCALIDAD	MUNICIPIO	CLASE	USO
-	N/A	5521	N/A	SEYE	SEYÉ	RUSTICO	SOLAR
DIBUJÓ: JORGE MAUEL CASTRO TEJERO IDC20-CT01				VALOR DE TERRENO			
				SUPERFICIE	VxHA	VALOR	
PERITO VALUADOR:				VALOR DE CONSTRUCCION			
				GRUPO	TIPO	Vxm2	SUP.(M2)
REVISÓ:							
MERIDA, YUCATAN A 03 DE MARZO DE 2022				VALOR TOTAL DE CONSTRUCCIONES			
				VALOR CATASTRAL TOTAL			

CAFEZG0aE;T0E;G7Nbdicea;I;e;a;e;B;H;w;id;e+Y;T;e;Z;E;S;T;L;v;H;Y;9;0;X;V;T;M;M;3;S;2;J;X;W;K;K;0;2;0;L;2;L;V;T;O;I;C;H;0;5;8;K;v;L;U;T;V;Y;H;D;R;A;U;T;N;W;1;8;9;0;0;g;B;J;8;e;e;h;M;0;M;D;J;G;6;T;g;C;K;G;6;B;3;L;P;B;7;3;B;=;U;g;e;C;v;I;Y;S;A;X;Y;I;0;0;M;T;M;K;v;n;h;K;J;A;I;A;H;F;e;C;T;V;C;2;N;6;0;N;X;K;F;K;=;0;R;3;8;T;6;0;Y;P;u;L;u;h;S;7;0;M;T;0;8;T;I;M;v;P;P;=;u;=;M;S;2;Z;Z;H;S;J;8;h;=;0;=;



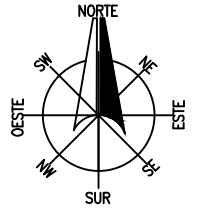


INSEJUPY

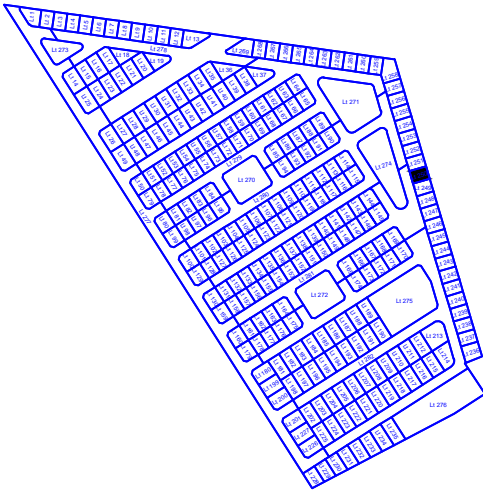
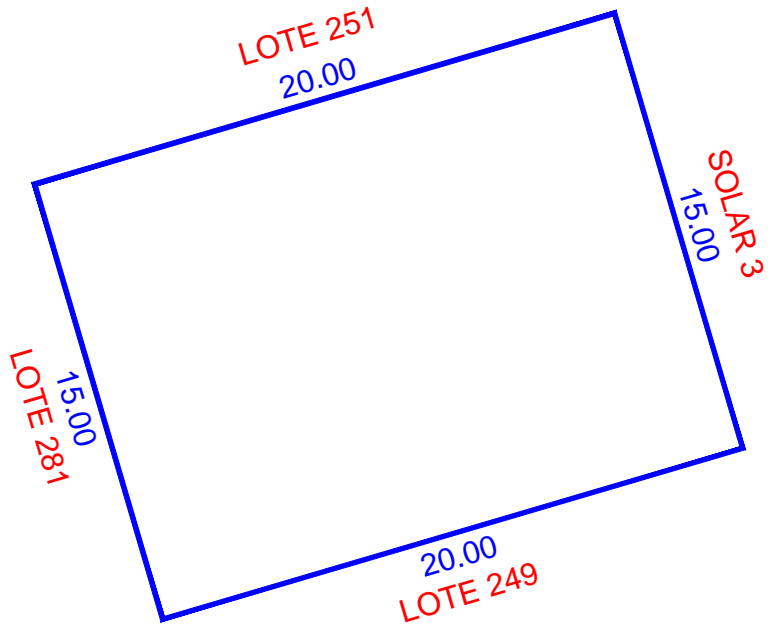
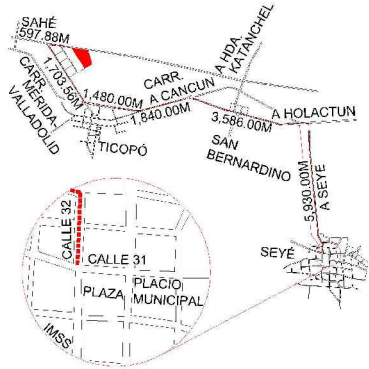
INSTITUTO DE SEGURIDAD JURÍDICA PATRIMONIAL DE YUCATÁN
2018-2024

DIRECCION DE CATASTRO

LOTE 250



LOCALIZACIÓN



ESCALA 1:250

NUM. CAT.	FINCA	TABLAJE	COLONIA	LOCALIDAD	MUNICIPIO	CLASE	USO		
-	N/A	5522	N/A	SEYE	SEYÉ	RUSTICO	SOLAR		
DIBUJÓ:				VALOR DE TERRENO					
				SUPERFICIE	VxHA		VALOR		
JORGE MAUEL CASTRO TEJERO IDC20-CT01				00-03-00.00 ha		\$			
				VALOR DE CONSTRUCCION					
				GRUPO	TIPO	Vxm2	SUP.(M2)	VALOR	
								\$	
								\$	
								\$	
								\$	
								\$	
								\$	
								\$	
PERITO VALUADOR:				REVISÓ:					
MERIDA, YUCATAN A 04 DE MARZO DE 2022				VALOR TOTAL DE CONSTRUCCIONES					
				VALOR CATASTRAL TOTAL					

CAEF2G9aE;T0E;7Nbdicea;Ipea;8Mf;wika+YITrZf;STL;v;HrY90;UCD0Xn;Ika;V9K4+HwrN7;Avs;AZL;ma;0;F4B;C6MS2;76;A;XHC6;wul;K3;J;B6;D;X;H;05+rs;F;w;J;R;F;S;F;B;B;M;M;7;N;K;8;I;X;V;T;M;3;S;2;J;X;W;K;K;0;2;0;L;2;L;V;T;O;I;C;H;0;6;8;K;+;L;U;L;Y;v;H;D;R;A;U;T;N;W;1;8;9;0;g;B;8;e;+;m;0;D;J;v;6;6;7;g;C;K;6;8;3;L;P;h;7;8;+;U;g;nc;v;I;ys;A;X;yl;0;om;T;M;K;+;n;h;K;J;A;I;A;B;H;F;e;C;T;V;C;2;N;6;0;N;K;F;K;+;0;R;3;8;T;6;0;Y;P;u;L;u;h;S;7;0;M;P;T;0;8;T;im;P;P;+;u;+;M;S;2;+;Z;Z;H;S;J;8;+;0;=





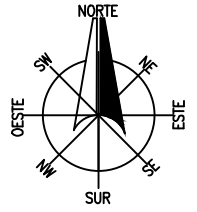
INSEJUPY

INSTITUTO DE SEGURIDAD JURÍDICA PATRIMONIAL DE YUCATÁN

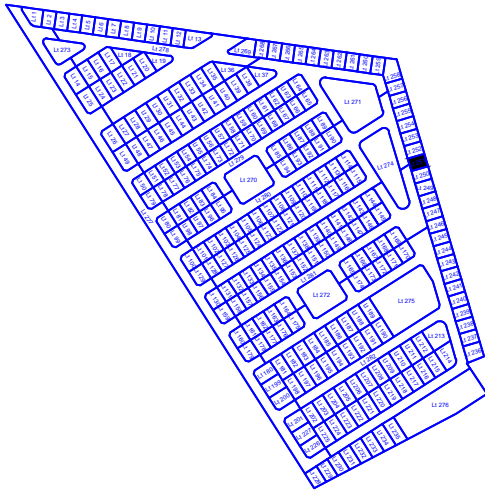
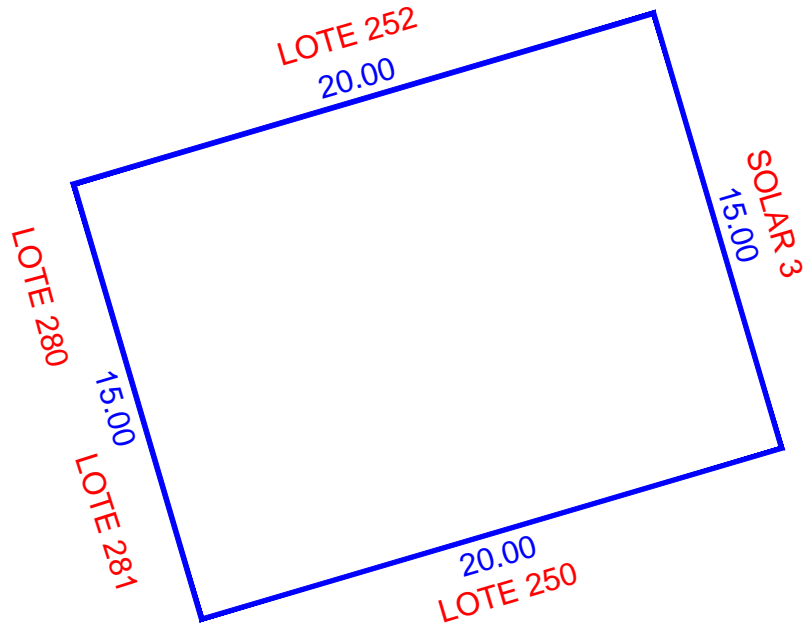
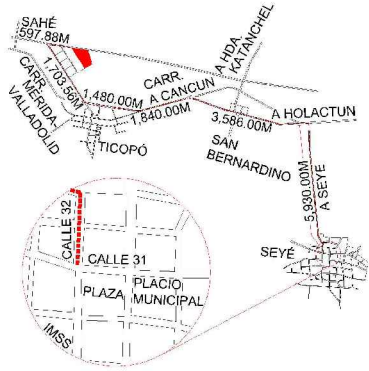
2018-2024

DIRECCION DE CATASTRO

LOTE 251



LOCALIZACIÓN



ESCALA 1:250

NUM. CAT.	FINCA	TABLAJE	COLONIA	LOCALIDAD	MUNICIPIO	CLASE	USO	
-	N/A	5523	N/A	SEYE	SEYÉ	RUSTICO	SOLAR	
DIBUJÓ:				VALOR DE TERRENO				
				SUPERFICIE	VxHA		VALOR	
JORGE MAUEL CASTRO TEJERO IDC20-CT01				VALOR DE CONSTRUCCION				
				GRUPO	TIPO	Vxm2	SUP.(M2)	VALOR
PERITO VALUADOR:				REVISÓ:				\$
								\$
MERIDA, YUCATAN A 04 DE MARZO DE 2022				VALOR TOTAL DE CONSTRUCCIONES				\$
				VALOR CATASTRAL TOTAL				\$

CAE72G9aE;T0E7G7nbdicea1P6a6m8M6w6kda+YITrZ6;STL+H9Y90;UCD0XnLlkaV9K9M+HwrM7hAvsVAZULm640F4B6C6MS2476JA;XHC6FmUk3;J86pX4Rt05+rsFkwJvRF5FBJBMM7NKx6I
 XvTMAn35n2JXWYKk02ioL2LVT0I0CH056k+YLUtYvH0r8UJTW1890qy8j8e+h0m0Djy6617gCK683LPl78n+UjgnCvIksaYxyIoomTMk-vnrjyKcIAIAbHfscTVC2N60NFK+0R38T6o
 YppuJokyrwrluhs70mPT08TImvPp+u+MS2;AZZ;H5;J8n+Q=





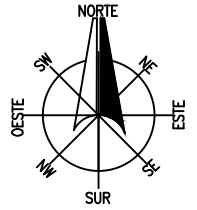
INSEJUPY

INSTITUTO DE SEGURIDAD JURÍDICA
PATRIMONIAL DE YUCATÁN

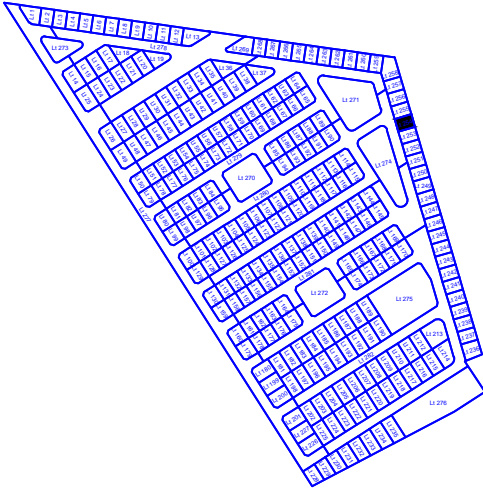
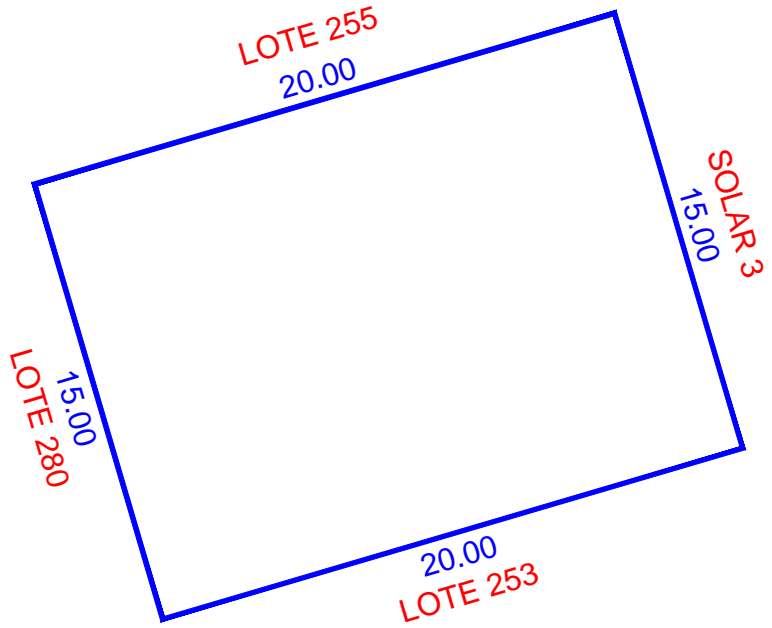
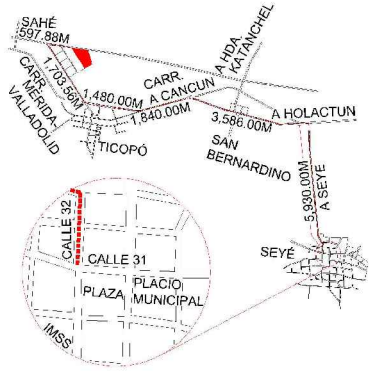
2018-2024

DIRECCION DE
CATASTRO

LOTE 254



LOCALIZACIÓN



ESCALA 1:250

NUM. CAT.	FINCA	TABLAJE	COLONIA	LOCALIDAD	MUNICIPIO	CLASE	USO	
-	N/A	5526	N/A	SEYE	SEYÉ	RUSTICO	SOLAR	
DIBUJÓ:				VALOR DE TERRENO				
				SUPERFICIE	VxHA		VALOR	
JORGE MAUEL CASTRO TEJERO IDC20-CT01				VALOR DE CONSTRUCCION				
				GRUPO	TIPO	Vxm2	SUP.(M2)	VALOR
PERITO VALUADOR:				REVISÓ:				\$
								\$
MERIDA, YUCATAN A 04 DE MARZO DE 2022				VALOR TOTAL DE CONSTRUCCIONES				\$
				VALOR CATASTRAL TOTAL				\$

CAFEZG0aC;T0EG7Nbd0caE1P6a0m8MfWkIda+YITrZf6;STL+HrY90;UCD0XnLlkaV9K4M+HwrN7hAvsVAZULm40F4B0C6MS2476JA;XHC6FwuLk3;J86p0x4Rt05+rsFkwJvRF5fFBjB-M27NKx8j
XvTM4n35n2JXWYKk02oL2LVT0I0CH056k+YLUtYvH0r8UJTW18900p0j8jve+h0m0DjyG617gCKG683LPl73b+UjgnCvIksaYxyI0omTMk-vnrjyKJAJAbHfscTVC2N60NFK+0R38T6o
YpPuLokyrwrluhs70mPT08TImvPp+u+MS2;AZZ;H5;J8n+0=





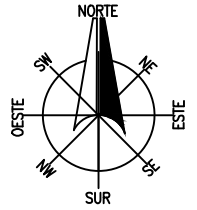
INSEJUPY

INSTITUTO DE SEGURIDAD JURÍDICA
PATRIMONIAL DE YUCATÁN

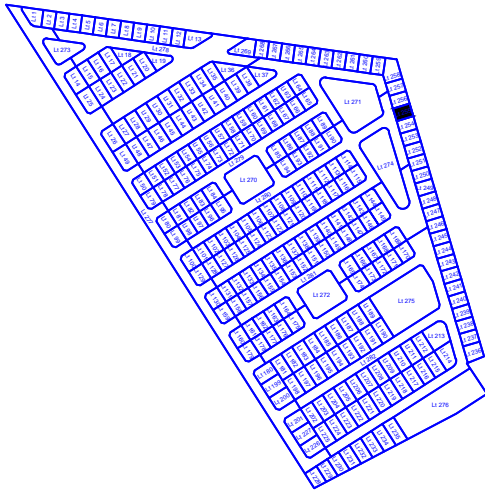
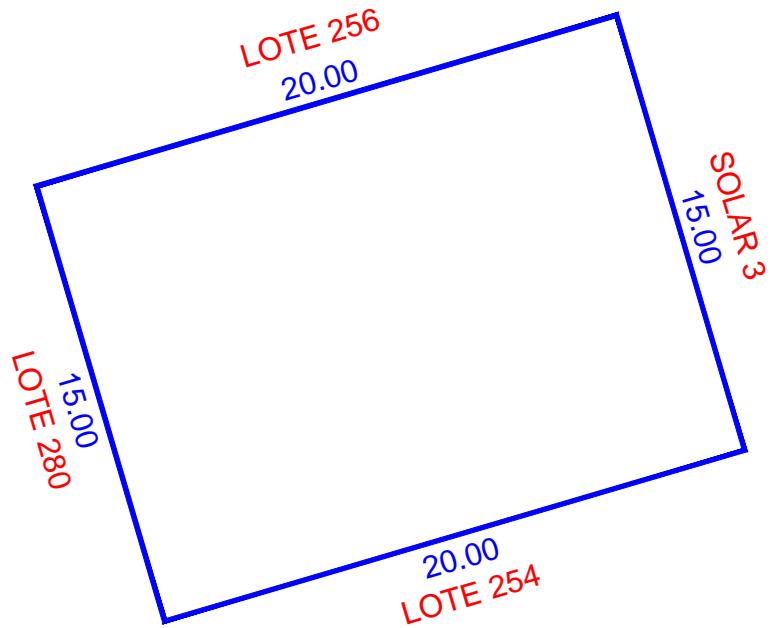
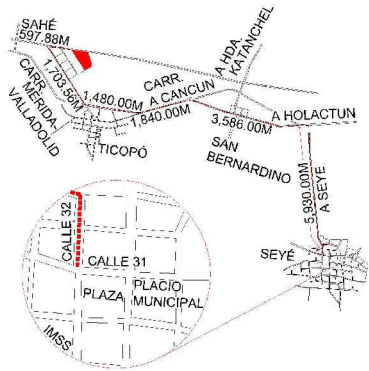
2018-2024

DIRECCION DE
CATASTRO

LOTE 255



LOCALIZACIÓN



ESCALA 1:250

NUM. CAT.	FINCA	TABLAJE	COLONIA	LOCALIDAD	MUNICIPIO	CLASE	USO	
-	N/A	5527	N/A	SEYE	SEYÉ	RUSTICO	SOLAR	
DIBUJÓ:				VALOR DE TERRENO				
				SUPERFICIE	VxHA		VALOR	
JORGE MAUEL CASTRO TEJERO IDC20-CT01				VALOR DE CONSTRUCCION				
				GRUPO	TIPO	Vxm2	SUP.(M2)	VALOR
PERITO VALUADOR:				REVISÓ:				\$
								\$
MERIDA, YUCATAN A 04 DE MARZO DE 2022				VALOR TOTAL DE CONSTRUCCIONES				\$
				VALOR CATASTRAL TOTAL				\$

CAEFZGbae;T0EG7Nbdicea;Ipea;am8MfWkida+YITrZf;STL+HrY90;UCD0XnLlka;V9K4+HwrN7hAvs;AZLm;40F4B;C6MS2;76JA;XHC6F;wLk3;J86;g;X;H05+rsF;w;J;RFS;F;B;B;M;M;7;N;K;8;I;X;T;M;3;S;2;J;X;W;K;K;0;2;0;L;2;L;Y;T;O;I;C;H;0;6;8;K;+;Y;L;U;T;Y;H;D;R;A;U;T;N;W;1;8;9;0;g;B;J;8;e;+;m;0;D;J;G;6;T;g;C;K;G;8;3;L;P;B;7;3;+;U;g;nc;v;I;ysa;X;yl;0;om;T;M;K;+;n;h;K;J;A;I;A;H;F;e;C;T;V;C;2;N;6;0;N;X;K;+;0;R;3;8;T;6;Y;P;u;K;0;K;Y;R;V;T;U;H;S;7;0;M;T;D;8;T;I;M;X;P;+;u;+;M;S;2;+;Z;Z;H;S;J;8;+;0;=



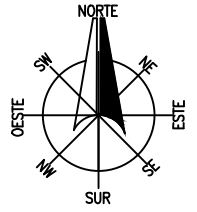


INSEJUPY

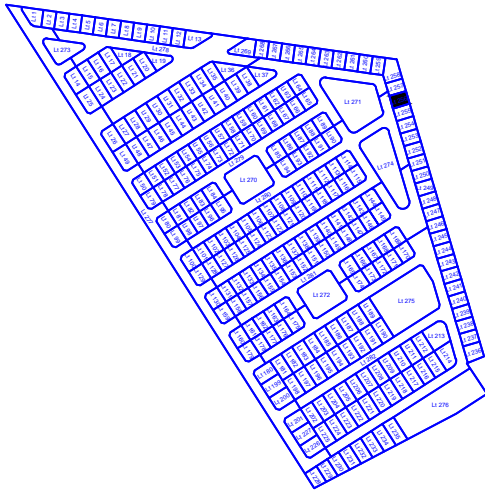
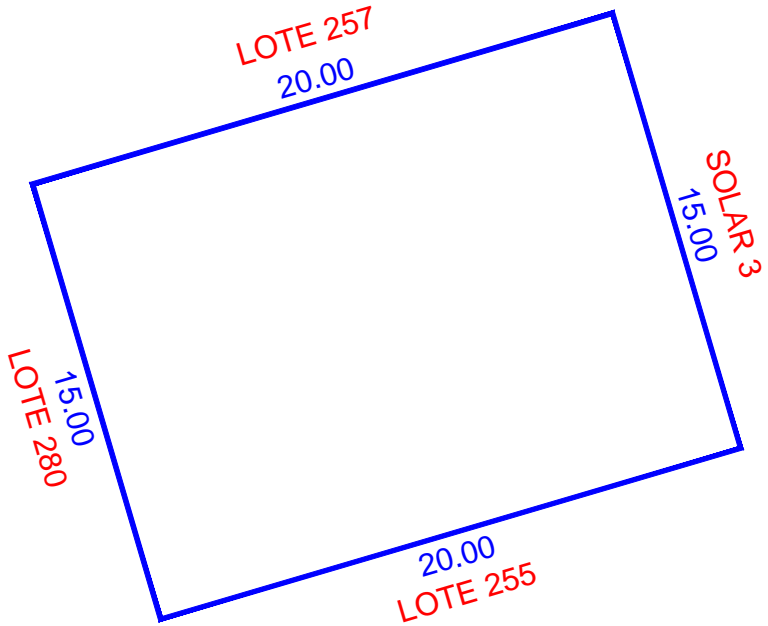
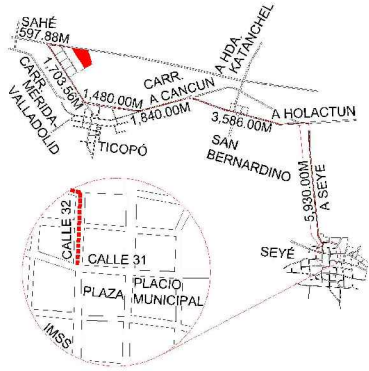
INSTITUTO DE SEGURIDAD JURÍDICA PATRIMONIAL DE YUCATÁN
2018-2024

DIRECCION DE CATASTRO

LOTE 256



LOCALIZACIÓN



ESCALA 1:250

NUM. CAT.	FINCA	TABLAJE	COLONIA	LOCALIDAD	MUNICIPIO	CLASE	USO		
-	N/A	5528	N/A	SEYE	SEYÉ	RUSTICO	SOLAR		
DIBUJÓ:				VALOR DE TERRENO					
				SUPERFICIE	VxHA		VALOR		
JORGE MAUEL CASTRO TEJERO IDC20-CT01				VALOR DE CONSTRUCCION					
				00-03-00.00 ha			\$		
				GRUPO	TIPO	Vxm2	SUP.(M2)	VALOR	
								\$	
								\$	
								\$	
								\$	
								\$	
								\$	
				VALOR TOTAL DE CONSTRUCCIONES					
VALOR CATASTRAL TOTAL						\$			
PERITO VALUADOR:				REVISÓ:					
MERIDA, YUCATAN A 04 DE MARZO DE 2022									

CAE72G9aE;T0E7G7nbdicea1Pseam8Mfivkida+YITrZf6;STL+HrY90;UC0DXnl;IkaV9K4M+HwrM7hAvsvAZULm40F4B0C6MS2476JA;XHC6FnuLk3;JIB6pX4Rt05+rsFkw;JRF8FBJBMMZ7NKx8I;XVTM4n35n2;JXWYKk02;oiL2LHFT0I0CH056k+YLUt;YvH0rF8UJTW;I890;opj8jve+h0mDjyG617;gCKG6B3L;Pl;73b+UjgnCvIksaYxyIoomTMk-vnrjyKcIAIAbHfscTVC2N6oNKFk+0R38T6o;Yppu;tokyrvr;ulhs70m;T08T;imvPp+u+MS;2;AZZ;H5;J58n+Q=





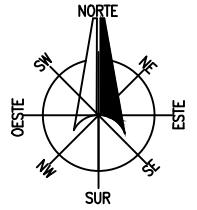
INSEJUPY

INSTITUTO DE SEGURIDAD JURÍDICA
PATRIMONIAL DE YUCATÁN

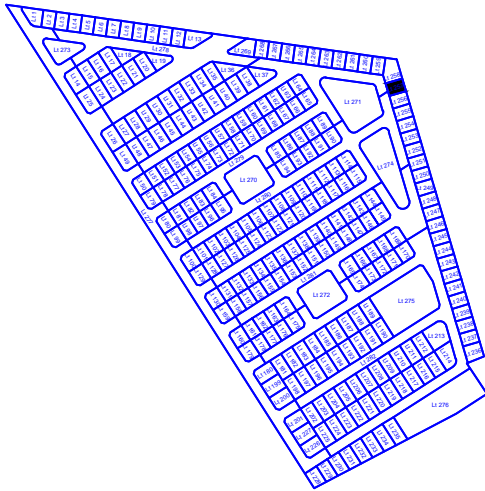
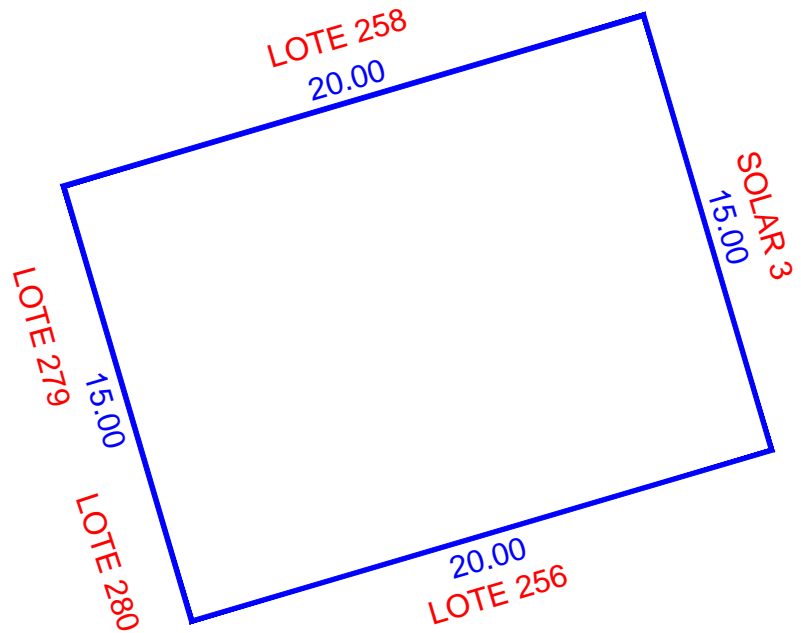
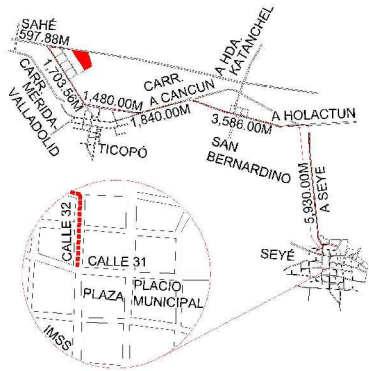
2018-2024

DIRECCION DE
CATASTRO

LOTE 257



LOCALIZACIÓN



ESCALA 1:250

NUM. CAT.	FINCA	TABLAJE	COLONIA	LOCALIDAD	MUNICIPIO	CLASE	USO		
-	N/A	5529	N/A	SEYE	SEYÉ	RUSTICO	SOLAR		
DIBUJÓ:				VALOR DE TERRENO					
				SUPERFICIE	VxHA	VALOR			
JORGE MAUEL CASTRO TEJERO IDC20-CT01				00-03-00.00 ha		\$			
				VALOR DE CONSTRUCCION					
				GRUPO	TIPO	Vxm2	SUP.(M2)	VALOR	
								\$	
								\$	
								\$	
								\$	
								\$	
								\$	
								\$	
PERITO VALUADOR:				REVISÓ:					
MERIDA, YUCATAN A 04 DE MARZO DE 2022				VALOR TOTAL DE CONSTRUCCIONES					
				VALOR CATASTRAL TOTAL					

CAE72G9aE... XVTMAn35n2... YpuJokyrwT...





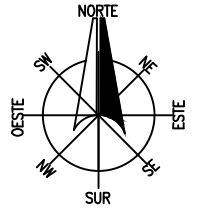
INSEJUPY

INSTITUTO DE SEGURIDAD JURÍDICA
PATRIMONIAL DE YUCATÁN

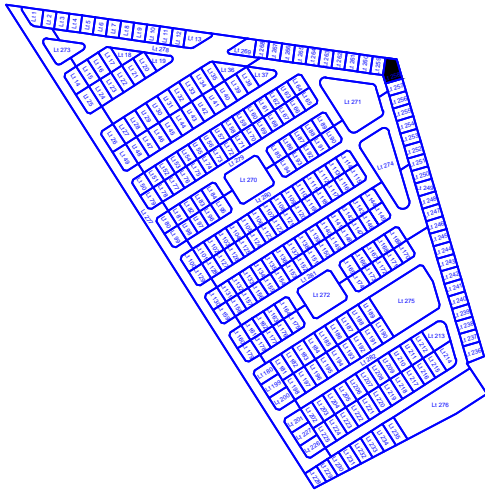
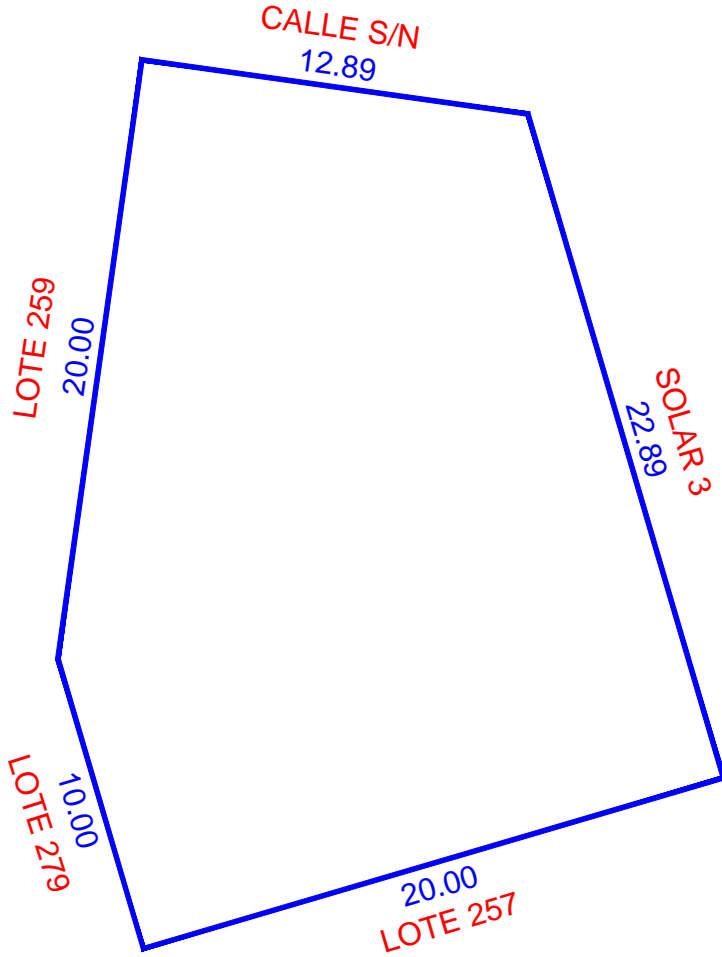
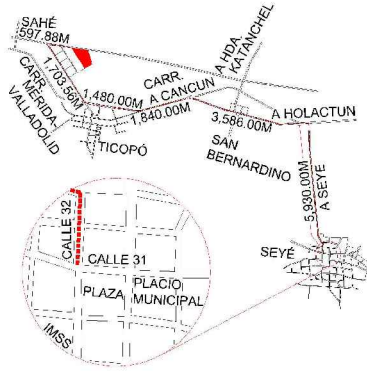
2018-2024

DIRECCION DE
CATASTRO

LOTE 258



LOCALIZACIÓN



ESCALA 1:250

NUM. CAT.	FINCA	TABLAJE	COLONIA	LOCALIDAD	MUNICIPIO	CLASE	USO			
-	N/A	5530	N/A	SEYE	SEYÉ	RUSTICO	SOLAR			
DIBUJÓ:				VALOR DE TERRENO						
				SUPERFICIE	VxHA	VALOR				
JORGE MAUEL CASTRO TEJERO IDC20-CT01				00-04-57.76 ha		\$				
				VALOR DE CONSTRUCCION						
				GRUPO	TIPO	Vxm2	SUP.(M2)	VALOR		
								\$		
								\$		
								\$		
								\$		
								\$		
								\$		
								\$		
PERITO VALUADOR:				REVISÓ:						
MERIDA, YUCATAN A 04 DE MARZO DE 2022				VALOR TOTAL DE CONSTRUCCIONES						
				VALOR CATASTRAL TOTAL						

CAFEZG0aE:TDIEG7NbdiceaI9eaMBHwika+YITrzE:STL+H9Y0:UCD0XnI,IKaV9K4+HwrN7hAvsvAZU,ma40F4B0C6MS2476JA,XHC6FwUk3,UB6pX4Rt05+rsEfw,0VRF5fBfBMM7NKx6I
XVTMAn35n2JXWYKk02ioL2VFT01CH056k+YLut,YvHdRfUJTW,1890o9j8jve+h0mDjyG617qCKG6B3LPlb73h+UjgnCvIksA7xyIoomTMk-vnrjyKJAIAhFsc:TVc2N6oNFK+0R38T6o
Yppu,tokyrvrI,ulls70mPT08TImvPp+u+MS2:AZZ:HS:J8n+Q==





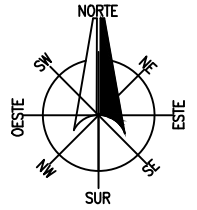
INSEJUPY

INSTITUTO DE SEGURIDAD JURÍDICA
PATRIMONIAL DE YUCATÁN

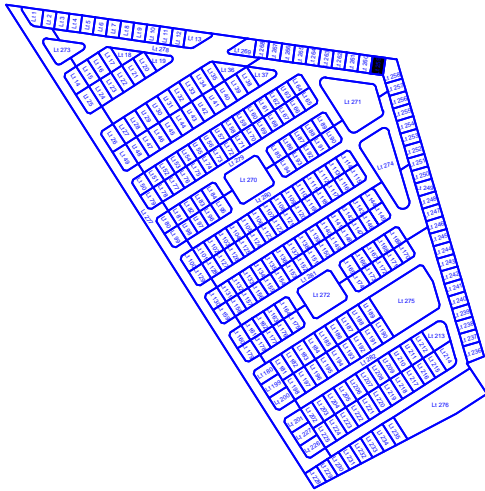
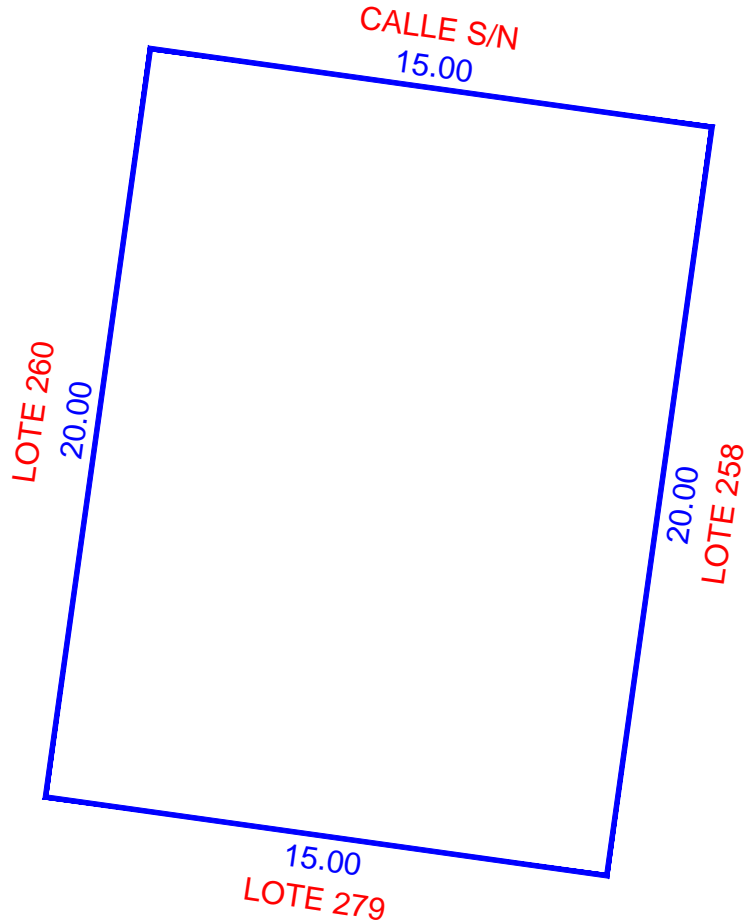
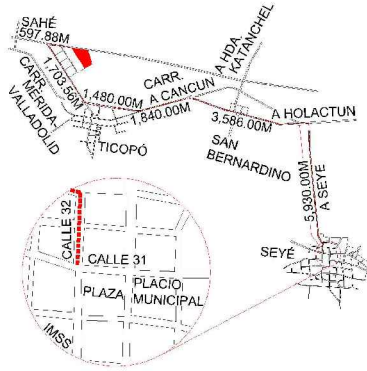
2018-2024

DIRECCION DE
CATASTRO

LOTE 259



LOCALIZACIÓN



ESCALA 1:200

NUM. CAT.	FINCA	TABLAJE	COLONIA	LOCALIDAD	MUNICIPIO	CLASE	USO	
-	N/A	5531	N/A	SEYE	SEYÉ	RUSTICO	SOLAR	
DIBUJÓ:				VALOR DE TERRENO				
				SUPERFICIE	VxHA	VALOR		
JORGE MAUEL CASTRO TEJERO IDC20-CT01				00-03-00.00 ha		\$		
				VALOR DE CONSTRUCCION				
PERITO VALUADOR:		REVISÓ:		GRUPO	TIPO	Vxm2	SUP.(M2)	VALOR
								\$
MERIDA, YUCATAN A 04 DE MARZO DE 2022								\$
								\$
				VALOR TOTAL DE CONSTRUCCIONES		\$		
				VALOR CATASTRAL TOTAL		\$		

CAE72G9aE;T0E7G7nbdiceat19ea0m8MfWkida+YITrZzE;STL+HrY90;UCD0XnLlkaV9K9M+HwrN7hAvsvAZULm40F4B0C6MS2476JA;XHC6FwulK3;J186pX4Rt05+rsEFlw;0VRF5FBBM27NKx6I
 XVTM4n35n2JXWYKk02ioL2LVT01CH056Bk+YLutYvH0rRlUTNW18900p0j8jve+h0m0Djy6617gCkG6B3L;Pb73n+UjgnCvlysa7xy10omTMk-vnrjyKJAJAbHfsc;TVC2N60NFK+0R387B6
 Yppu;okyrwrl;ulhs70m;Ptd8T;imvPp+uu+MS2;AZ2;H5;J58n+0=



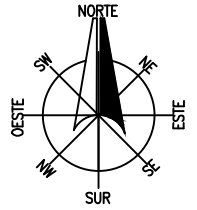


INSEJUPY

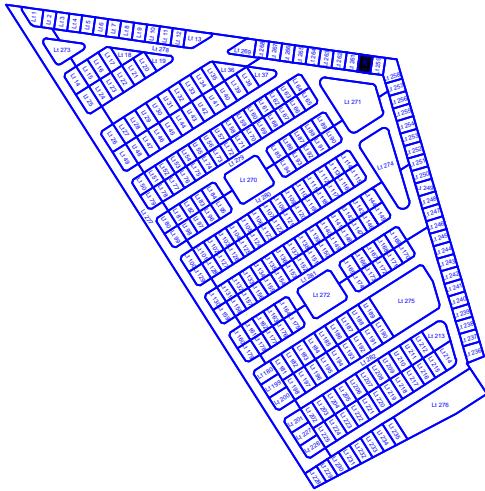
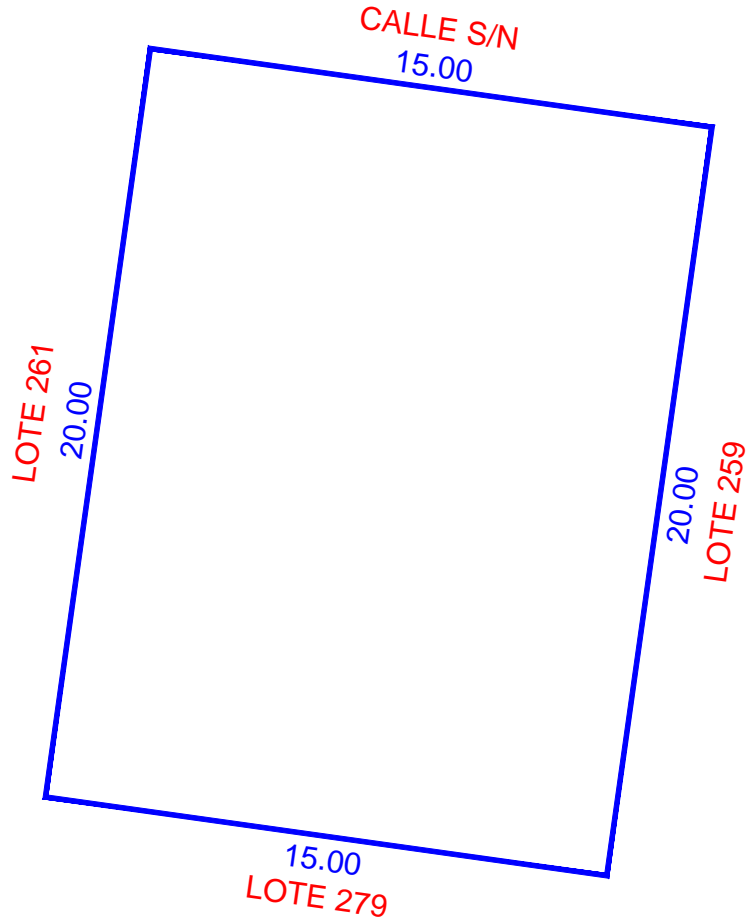
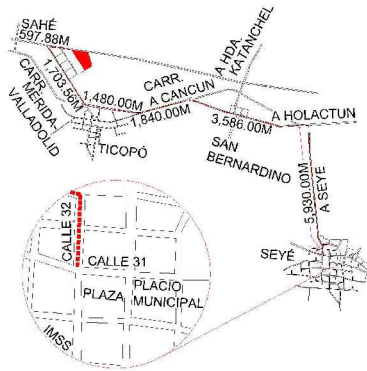
INSTITUTO DE SEGURIDAD JURÍDICA
PATRIMONIAL DE YUCATÁN
2018-2024

DIRECCION DE
CATASTRO

LOTE 260



LOCALIZACIÓN



ESCALA 1:200

NUM. CAT.	FINCA	TABLAJE	COLONIA	LOCALIDAD	MUNICIPIO	CLASE	USO		
-	N/A	5532	N/A	SEYE	SEYÉ	RUSTICO	SOLAR		
DIBUJÓ:				VALOR DE TERRENO					
				SUPERFICIE	VxHA		VALOR		
JORGE MAUEL CASTRO TEJERO IDC20-CT01				00-03-00.00 ha		\$			
				VALOR DE CONSTRUCCION					
				GRUPO	TIPO	Vxm2	SUP.(M2)	VALOR	
								\$	
								\$	
								\$	
								\$	
								\$	
								\$	
								\$	
PERITO VALUADOR:				REVISÓ:					
MERIDA, YUCATAN A 04 DE MARZO DE 2022				VALOR TOTAL DE CONSTRUCCIONES					
				VALOR CATASTRAL TOTAL					

CAFEZG0aE:TDiE7nhdiceatI9ea0m8MfWkida+YITrZzE:STL+HrY90:UCD0XnLlkaV9K4M+HwrP7hAvsvAZVLm40F4B0C6MS2476JA XHC6FwulK3Jl86pX4Rt05+rsEFlwJVRFSFBjBMMZ7NKx6l XvTM4n35n2JXWYKk02ioL2LVT0I0CH056Bk+YLutYvH0rftUJTW18900p0j8jve+h0m0Djy6617gCkG6B3LPh73h+UjgnCvIysa7xyI0omTMk-vnrjyKJAJAbHfscTVC2N60NFK+0R38T6o YppuJokyrwrluhs70mPT08TImvPp+u+MSZ:AZZHSJ8n+Q==



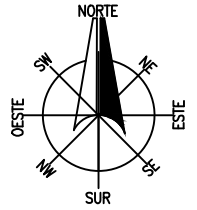


INSEJUPY

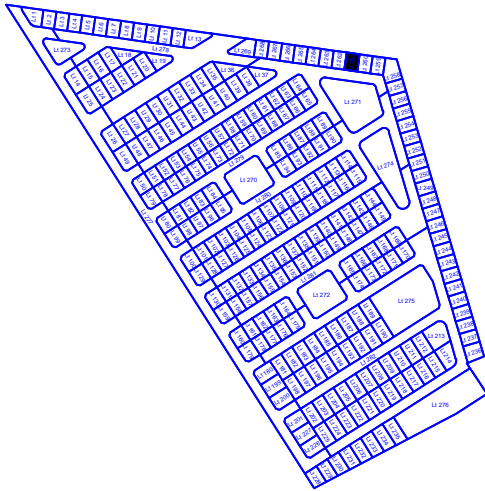
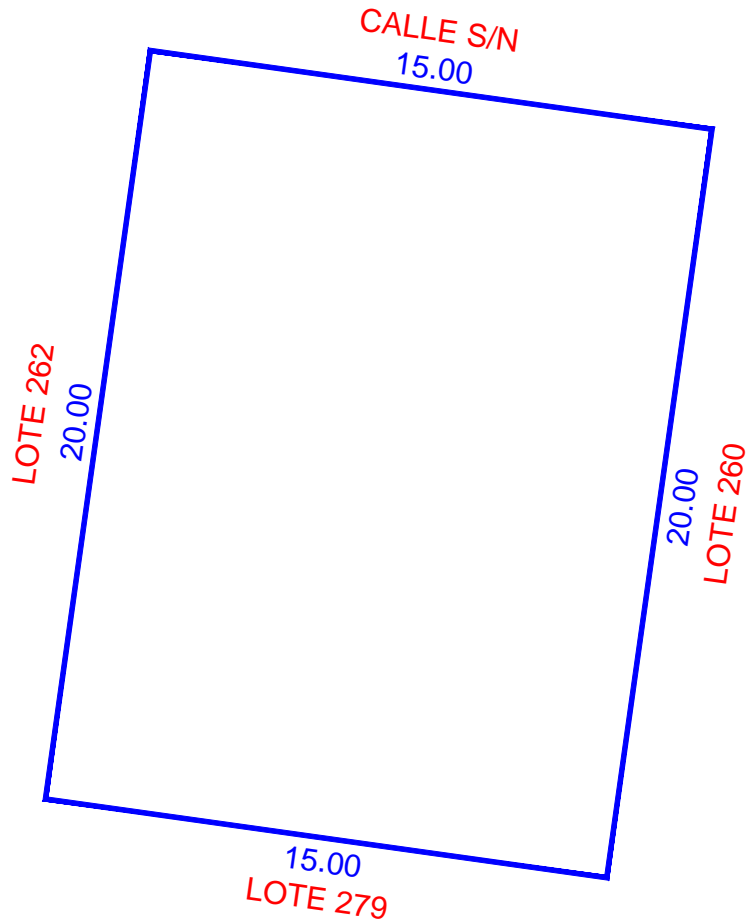
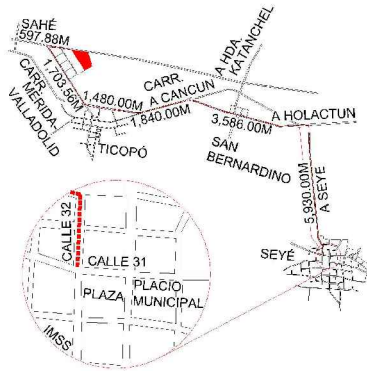
INSTITUTO DE SEGURIDAD JURÍDICA
PATRIMONIAL DE YUCATÁN
2018-2024

DIRECCION DE
CATASTRO

LOTE 261



LOCALIZACIÓN



ESCALA 1:200

NUM. CAT.	FINCA	TABLAJE	COLONIA	LOCALIDAD	MUNICIPIO	CLASE	USO	
-	N/A	5533	N/A	SEYE	SEYÉ	RUSTICO	SOLAR	
DIBUJÓ:				VALOR DE TERRENO				
				SUPERFICIE	VxHA		VALOR	
JORGE MAUEL CASTRO TEJERO IDC20-CT01				VALOR DE CONSTRUCCION				
				GRUPO	TIPO	Vxm2	SUP.(M2)	VALOR
PERITO VALUADOR:				REVISÓ:				
				VALOR TOTAL DE CONSTRUCCIONES				\$
MERIDA, YUCATAN A 04 DE MARZO DE 2022				VALOR CATASTRAL TOTAL				\$

CAEF2G9aE;T0EG7Nbdicea1P6a6M8Fw6ka+YITrzEz6;STL+H9K0;UIC0DXnLlkaV9K4+HwrN7AvsvAZULm40F4B6C6MS2476JA;XHC6FwulK3;J86pX4Rt05+rsFkw;0VRF5F6B6M27NKx6I;XV7M4n35n2;JXWYKk02;0L2LHFT01CH056k+YLut;YvHdRfUJ;NW1890;0p;8j8e+h0mDj;5617;g;CKG683L;Pb;73b+U;gpcv;ky6a;xy;10om;TmK;vnr;ky;cl;A;I;A;H;F;sc;T;VC;2;N6;0N;FK;+0;R;38;T6;Y;pu;toky;rvt;ulhs;70m;P;T08;T;imv;Pp;+u;MS;2;XZ;H;5;8n;+0=



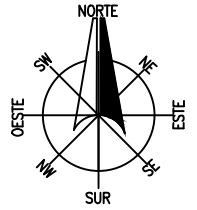


INSEJUPY

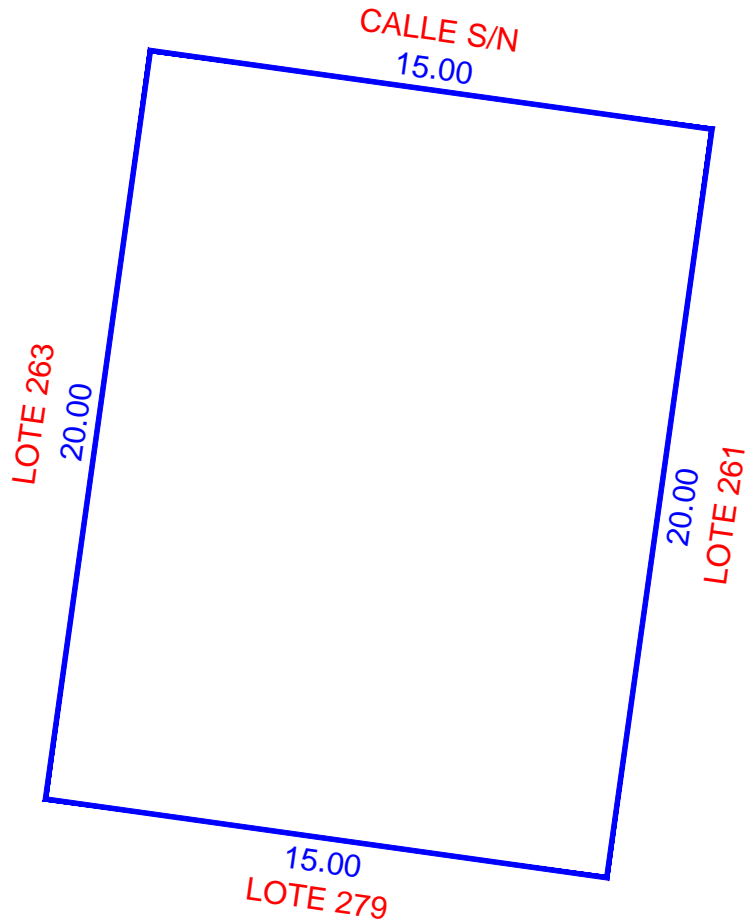
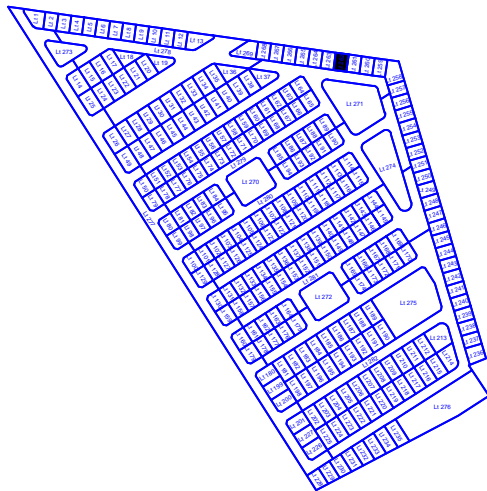
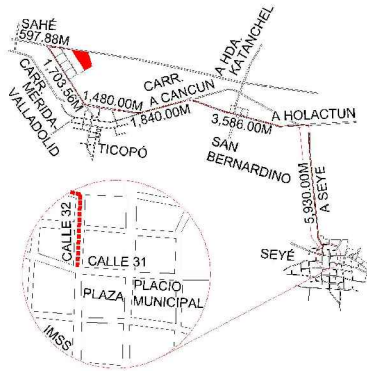
INSTITUTO DE SEGURIDAD JURÍDICA
PATRIMONIAL DE YUCATÁN
2018-2024

DIRECCION DE
CATASTRO

LOTE 262



LOCALIZACIÓN



ESCALA 1:200

NUM. CAT.	FINCA	TABLAJE	COLONIA	LOCALIDAD	MUNICIPIO	CLASE	USO	
-	N/A	5534	N/A	SEYE	SEYÉ	RUSTICO	SOLAR	
DIBUJÓ:				VALOR DE TERRENO				
				SUPERFICIE	VxHA		VALOR	
JORGE MAUEL CASTRO TEJERO IDC20-CT01				VALOR DE CONSTRUCCION				
				GRUPO	TIPO	Vxm2	SUP.(M2)	VALOR
PERITO VALUADOR:				REVISÓ:				
				VALOR TOTAL DE CONSTRUCCIONES				\$
MERIDA, YUCATAN A 04 DE MARZO DE 2022				VALOR CATASTRAL TOTAL				\$

CAFEZG0aE:TDfG7Nbdicea1P6a6M8Fw6kda+YITrZzE:STL+HrY90:UCD0XnLlkaV9K4+HwrN7AvsvAZVLm40F4B6C6MS2476JA.XHC6FwulK3.J186pX4Rt05+rsFhwJvRF5FBjBMM27NKx6I
XvTMAn35n2JXWYKk02ioL2LVT01CH056k+YLutYvHdRfUTNW1890o9j8jve+h0mDjy6617gCkG6B3LPh73b+UjgnCvlysa7xy10omTMk-vnrjyKJAJAbHfsc:TVc2N6oNFK+0R38T6o
YppuJokyrwrluhs70mPT08TImvPp+u+MS2:AZ2H5J8n+Q=





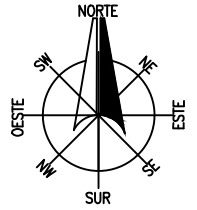
INSEJUPY

INSTITUTO DE SEGURIDAD JURÍDICA
PATRIMONIAL DE YUCATÁN

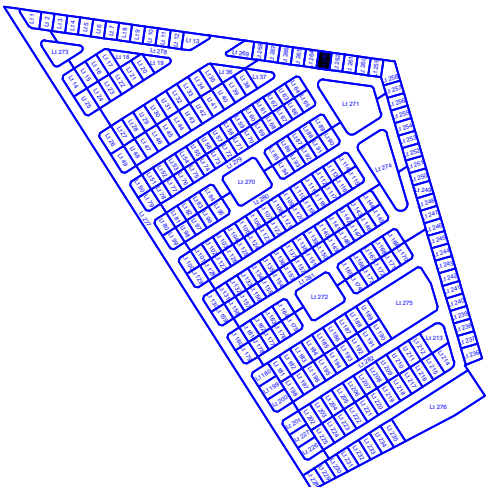
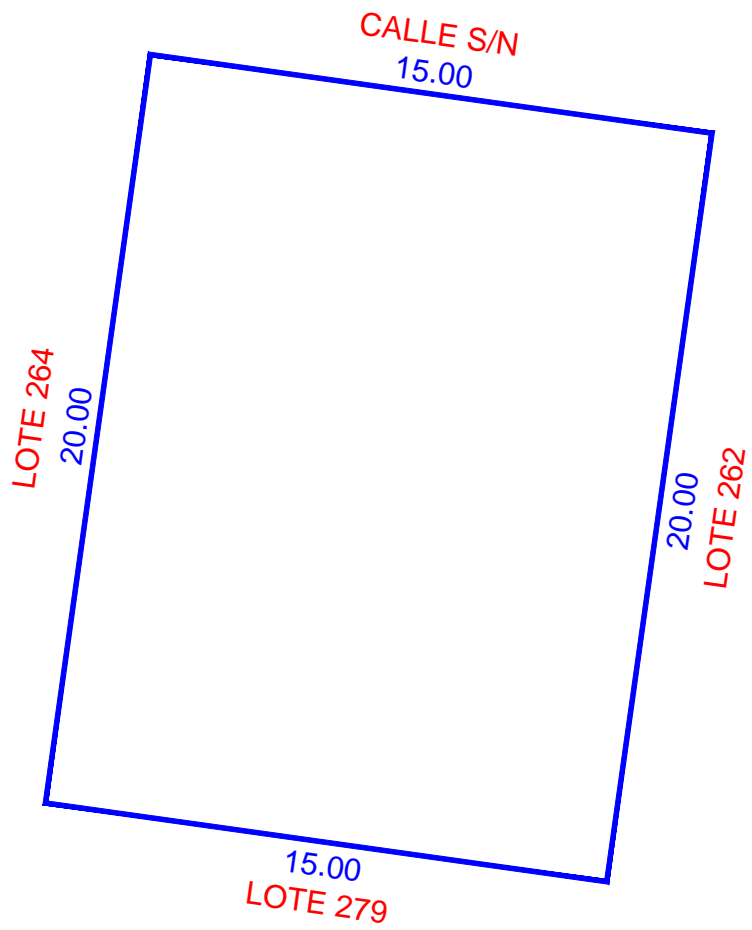
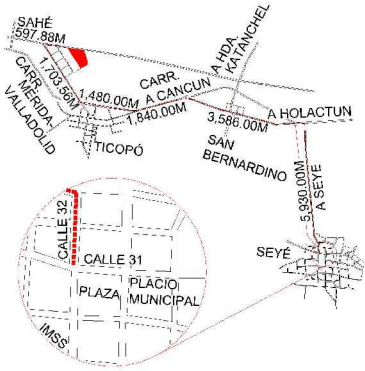
2018-2024

DIRECCION DE
CATASTRO

LOTE 263



LOCALIZACIÓN



ESCALA 1:200

NUM. CAT.	FINCA	TABLAJE	COLONIA	LOCALIDAD	MUNICIPIO	CLASE	USO				
-	N/A	5535	N/A	SEYE	SEYÉ	RUSTICO	SOLAR				
DIBUJÓ: JORGE MAUEL CASTRO TEJERO IDC20-CT01 PERITO VALUADOR:				VALOR DE TERRENO							
				SUPERFICIE		VxHA		VALOR			
				00-03-00.00 ha				\$			
				VALOR DE CONSTRUCCION							
				GRUPO	TIPO	Vxm2	SUP.(M2)	VALOR			
										\$	
										\$	
										\$	
										\$	
										\$	
				VALOR TOTAL DE CONSTRUCCIONES		\$					
MERIDA, YUCATAN A 04 DE MARZO DE 2022				VALOR CATASTRAL TOTAL		\$					

CAE72G0aE-T0E7G7nbdicea1P6eaMBHw6kda+YITrzEz6STL+H9Y0C-XV7MAn35n2JXWYKk02oL2LHFT01CH056Bk+YLutYvHdRfUJTW1890opj8jve+h0mDjy6617gCKG6B3LPh73h+UjgnCvlysa7xy10omTMk-vnrjyKJAJAbHfscTVc2N6oNFK+0R38T6oYpPuLokyrwrluhs70mPT08TImvPp+uu+MSZ2XZ2H5J8n+Q==





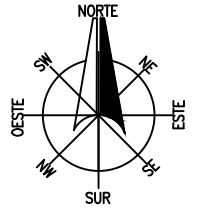
INSEJUPY

INSTITUTO DE SEGURIDAD JURÍDICA
PATRIMONIAL DE YUCATÁN

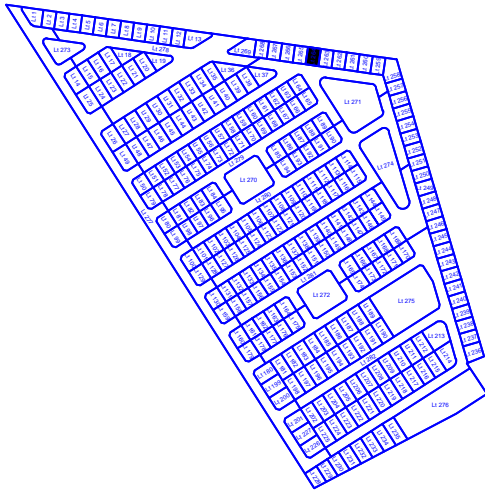
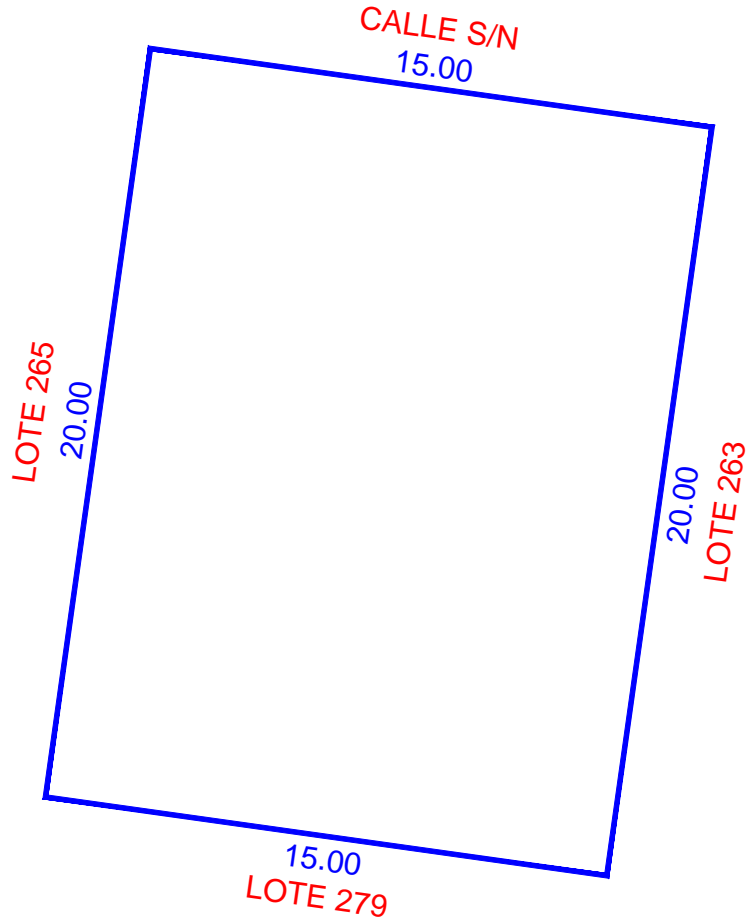
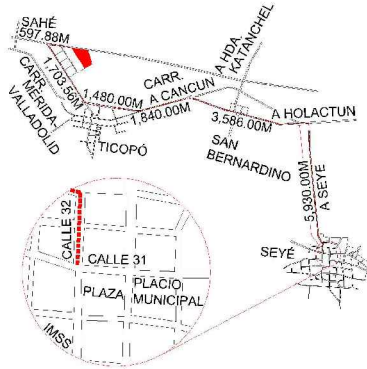
2018-2024

DIRECCION DE
CATASTRO

LOTE 264



LOCALIZACIÓN



ESCALA 1:200

NUM. CAT.	FINCA	TABLAJE	COLONIA	LOCALIDAD	MUNICIPIO	CLASE	USO	
-	N/A	5536	N/A	SEYE	SEYÉ	RUSTICO	SOLAR	
DIBUJÓ:				VALOR DE TERRENO				
				SUPERFICIE	VxHA	VALOR		
JORGE MAUEL CASTRO TEJERO IDC20-CT01				00-03-00.00 ha		\$		
				VALOR DE CONSTRUCCION				
PERITO VALUADOR:		REVISÓ:		GRUPO	TIPO	Vxm2	SUP.(M2)	
MERIDA, YUCATAN A 04 DE MARZO DE 2022								\$
								\$
								\$
								\$
								\$
				VALOR TOTAL DE CONSTRUCCIONES		\$		
				VALOR CATASTRAL TOTAL		\$		

CAE72G9aE;T0E7G7nbdicea1P6a6m8M6w6kda+YITrZ6f;STL+H9K0;UIC0DXnLlkaV9K9M+HwrN7hAvsvAZVLm640F4B6C6MS2476JA;XHC6FwulK3;J186pX4R105+rsF1w;0V6FS;F6B6M27NKx6I;XV7M4n35n2;JXWYKk02;0L2LHFT01CH056k+YLut;YvH0r8UJTW;1890;0p;8j8e+h0mDj;5617;g;CKG683L;Pb;73h+U;gpcv;ky6a7xy;10omTMk;vnr;ky;C;A;I;A;H;F;sc;T;VC;2;N6;0N;FK;0;R;387;6a;Y;pp;tokyrvr;ulhs;70m;P;T;08T;imv;Pp;+u;MS;2;AZ;2;H;5;8n+0=



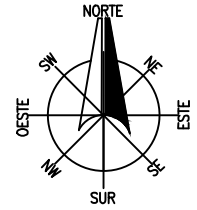


INSEJUPY

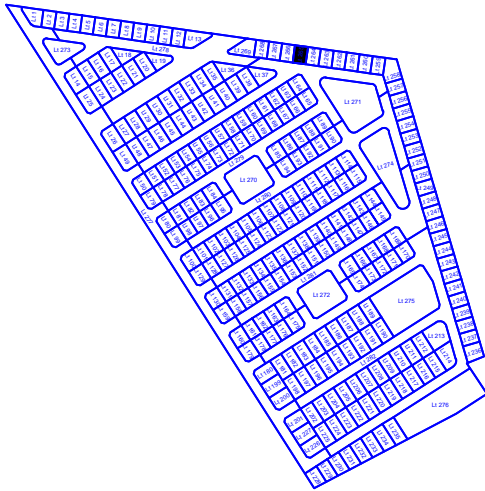
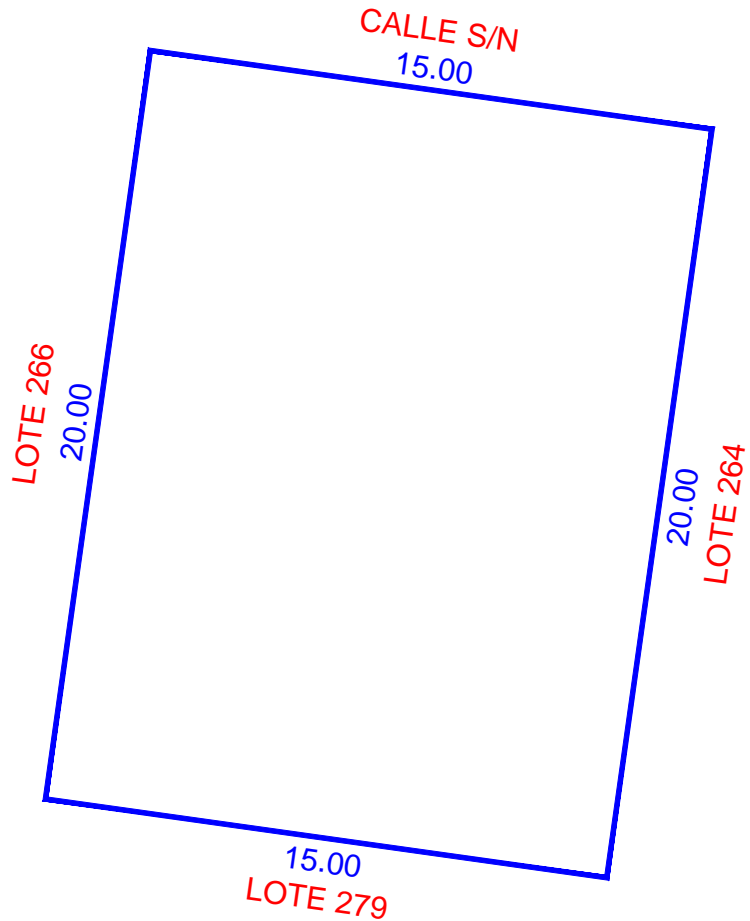
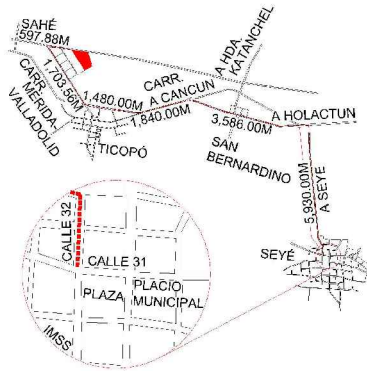
INSTITUTO DE SEGURIDAD JURÍDICA
PATRIMONIAL DE YUCATÁN
2018-2024

DIRECCION DE
CATASTRO

LOTE 265



LOCALIZACIÓN



ESCALA 1:200

NUM. CAT.	FINCA	TABLAJE	COLONIA	LOCALIDAD	MUNICIPIO	CLASE	USO	
-	N/A	5537	N/A	SEYE	SEYÉ	RUSTICO	SOLAR	
DIBUJÓ:				VALOR DE TERRENO				
				SUPERFICIE	VxHA		VALOR	
JORGE MAUEL CASTRO TEJERO IDC20-CT01				VALOR DE CONSTRUCCION				
				GRUPO	TIPO	Vxm2	SUP.(M2)	VALOR
PERITO VALUADOR:				REVISÓ:				
				VALOR TOTAL DE CONSTRUCCIONES				\$
MERIDA, YUCATAN A 04 DE MARZO DE 2022				VALOR CATASTRAL TOTAL				\$

CAFEZG0aE:TDfG7Nbdicea1P6a0m8MfWkda+YITrZzE:STL+HrY90:UCD0XnLlkaV9K4M+HwrN7hAvsvAZVLm40F4B0C6MS2476JA XHC6FwulK3JIB6pX4Rt05+rsFkwJVRFSFBPMMZ7NKX6I
XVTM4n35n2JXWYKk02oL2LVTFO1CH056Bk+YLutYvHdRfUJTW18900p0j8jve+h0mDjy6617gCKG6B3LPh73n+UjgnCvlysa7xyj0omTMk-vnrjyKJAJAbHfsc:TVc2N60NFK+0R38T6o
YppuJokyrwTulhs70mPT08TImvPp+u+MSZ:AZZHSJ8n+Q==





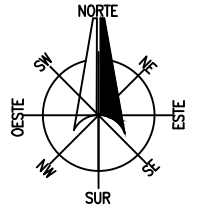
INSEJUPY

INSTITUTO DE SEGURIDAD JURÍDICA
PATRIMONIAL DE YUCATÁN

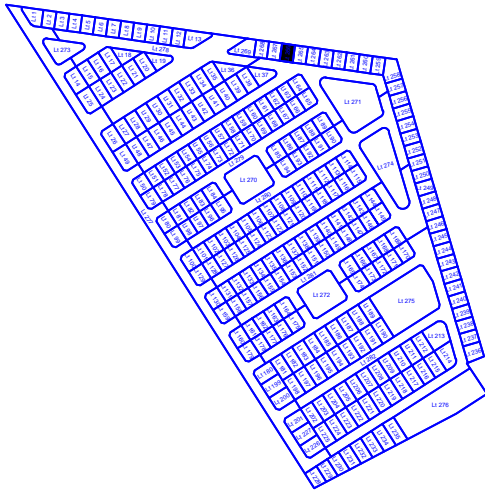
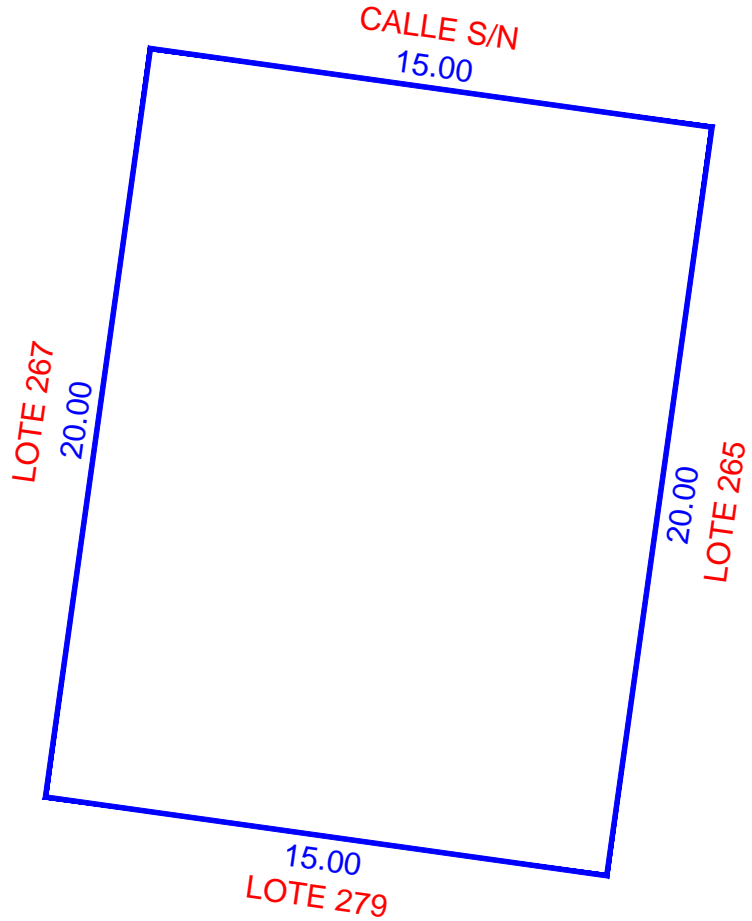
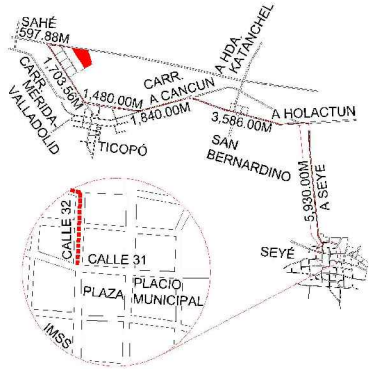
2018-2024

**DIRECCION DE
CATASTRO**

LOTE 266



LOCALIZACIÓN



ESCALA 1:200

NUM. CAT.	FINCA	TABLAJE	COLONIA	LOCALIDAD	MUNICIPIO	CLASE	USO	
-	N/A	5538	N/A	SEYE	SEYÉ	RUSTICO	SOLAR	
DIBUJÓ:				VALOR DE TERRENO				
				SUPERFICIE	VxHA		VALOR	
JORGE MAUEL CASTRO TEJERO IDC20-CT01				VALOR DE CONSTRUCCION				
				GRUPO	TIPO	Vxm2	SUP.(M2)	VALOR
PERITO VALUADOR:				REVISÓ:				\$
								\$
MERIDA, YUCATAN A 04 DE MARZO DE 2022				VALOR TOTAL DE CONSTRUCCIONES				\$
				VALOR CATASTRAL TOTAL				\$

CAE72G9aE;T0E7G7nbdiceat19ea0m8MfWkida+YITrZzE;STL+HrY90;UCD0XnLlkaV9K9M+HwrN7hAvsvAZVLm40F4B0C6MS2476JA;XHC6FwuLk3;J186pX4Rt05+rsEfw;0VRF5FBBM27NKx6I
 XVTM4n35n2JXWYKk02ioL2LVT01CH056Bk+YLutYvH0rftUJTW18900p9b8ve+h0mDjy6617gCKG6B3LPh73n+UjgnCvlysa7xy10omTMk-vnrjyKJAJAbHfscTVC2N60NFK+0R38T6o
 YppuJokyrwrluhs70mPT08TImvPp+u+MS2;AZ2;H5;J58n+0=





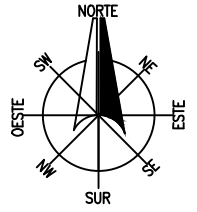
INSEJUPY

INSTITUTO DE SEGURIDAD JURÍDICA
PATRIMONIAL DE YUCATÁN

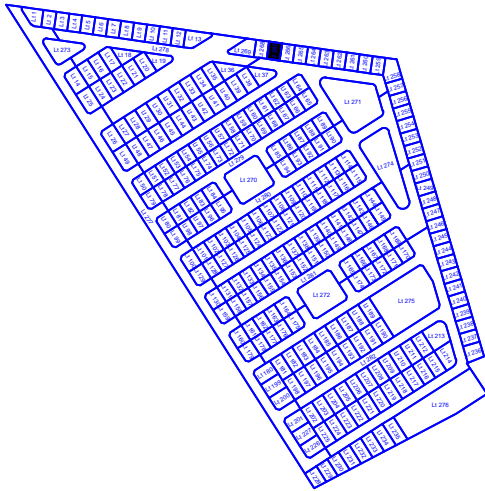
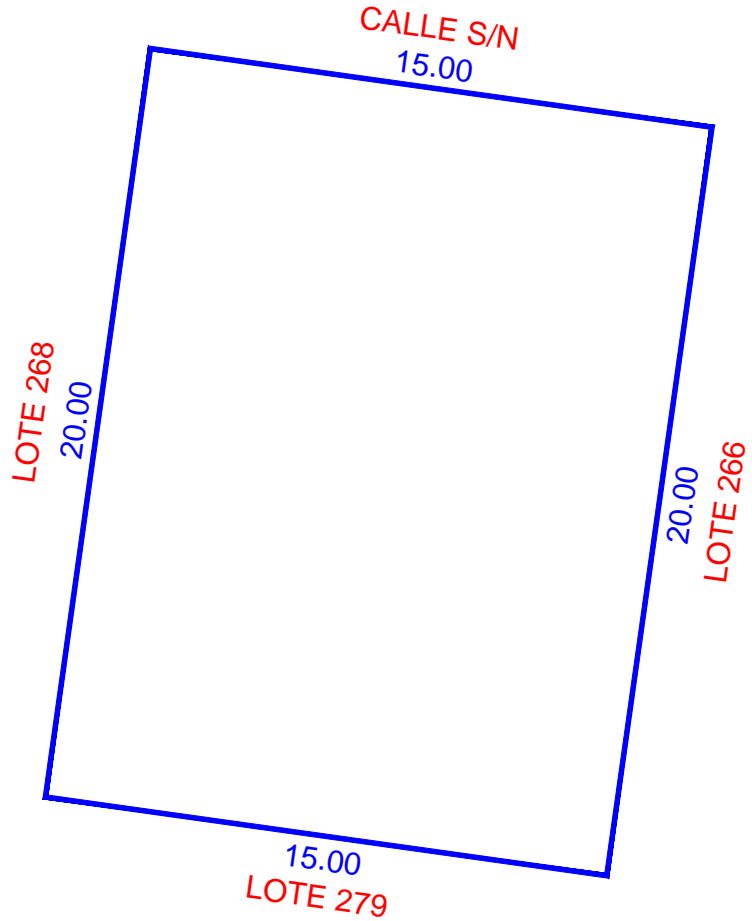
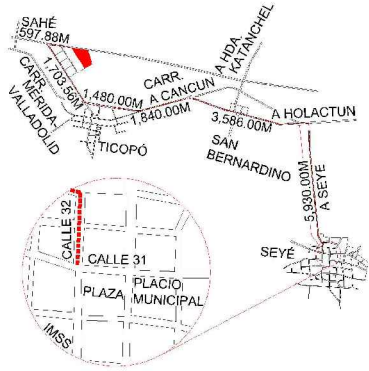
2018-2024

DIRECCION DE
CATASTRO

LOTE 267



LOCALIZACIÓN



ESCALA 1:200

NUM. CAT.	FINCA	TABLAJE	COLONIA	LOCALIDAD	MUNICIPIO	CLASE	USO	
-	N/A	5539	N/A	SEYE	SEYÉ	RUSTICO	SOLAR	
DIBUJÓ:				VALOR DE TERRENO				
				SUPERFICIE	VxHA		VALOR	
JORGE MAUEL CASTRO TEJERO IDC20-CT01				VALOR DE CONSTRUCCION				
				GRUPO	TIPO	Vxm2	SUP.(M2)	VALOR
PERITO VALUADOR:				REVISÓ:				\$
								\$
MERIDA, YUCATAN A 04 DE MARZO DE 2022				VALOR TOTAL DE CONSTRUCCIONES				\$
				VALOR CATASTRAL TOTAL				\$

CAE72G9aE;T0E7G7nbdiceat19ea0m8Mfivkida+YITrZzE;STL+HrY90;UCD0XnLlkaV9K4M+HwrN7hAvsvAZVLm40F4B0C6MS2476JA;XHC6FwulK3;J186pX4Rt05+rsFkw;0VRF5F;FB;M27NKx6I;XV7M4n35n2;JXWYKk02;0L2LVT01CH056k+YLut;YvHdRfUJ;NW1890;0p;0j8ve+h0mDj;05617;g;CKG683L;Pb;73b+U;gpcv;kyaa;xy;10om;Tmk;vnr;ky;cl;A;I;A;H;F;sc;T;VC;2;N6;0N;FK;0;R;387;B;0;Y;pu;toky;rvr;ulhs;70m;P;T;081;Tim;Pp;+u;MS;2;XZ;H;5;8n;+0=





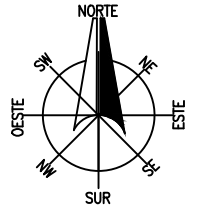
INSEJUPY

INSTITUTO DE SEGURIDAD JURÍDICA
PATRIMONIAL DE YUCATÁN

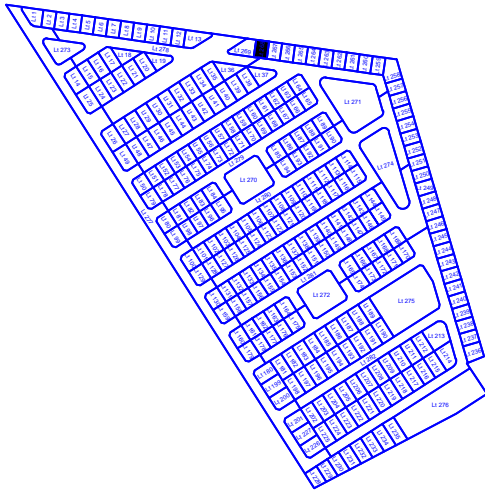
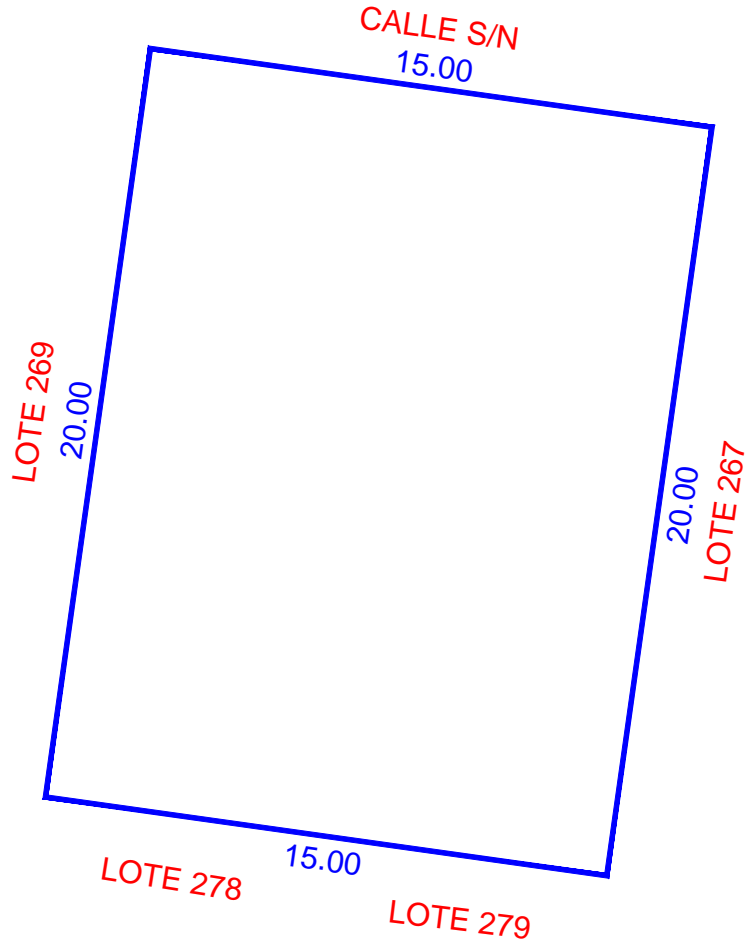
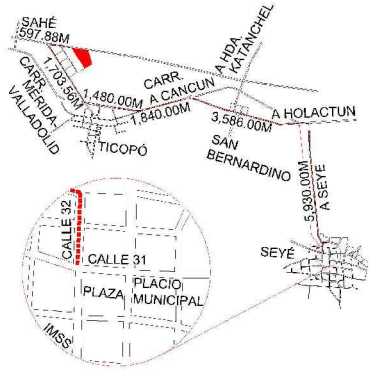
2018-2024

DIRECCION DE
CATASTRO

LOTE 268



LOCALIZACIÓN



ESCALA 1:200

NUM. CAT.	FINCA	TABLAJE	COLONIA	LOCALIDAD	MUNICIPIO	CLASE	USO		
-	N/A	5540	N/A	SEYE	SEYÉ	RUSTICO	SOLAR		
DIBUJÓ:				VALOR DE TERRENO					
				SUPERFICIE	VxHA	VALOR			
JORGE MAUEL CASTRO TEJERO IDC20-CT01				00-03-00.00 ha		\$			
				VALOR DE CONSTRUCCION					
				GRUPO	TIPO	Vxm2	SUP.(M2)	VALOR	
								\$	
								\$	
								\$	
								\$	
								\$	
								\$	
								\$	
PERITO VALUADOR:				REVISÓ:					
MERIDA, YUCATAN A 04 DE MARZO DE 2022				VALOR TOTAL DE CONSTRUCCIONES					
				VALOR CATASTRAL TOTAL					

CAFEZG0aE;T0EG7Nbd0caE1P6a0M8Fw0kda+YITrZzE;STL+H9Y0;UC0DXnLlkaV9K4M+HwrP7hAvsvAZXLm40F4B0C6MS2476JA;XHC6FwuLk3;J186pX4Rt05+rsEFlw;0VRF5F;FB;M27NKx6I;XV;TM4n35n2;JXWYKk02;0L2LHT01CH056k+YLut;YvH0r8UJ;NW1830;0p;8j8e+h0mDj;5617;g;CKG683L;Pb;73h+U;g;ncV;lysa;7xy;10om;TMk;vnr;ky;C;A;I;A;H;F;sc;T;VC;2;N60;NFK;0;R38T;6a;Y;pu;toky;rvt;ulhs;70m;P;T08T;imv;Pp;+u;MS;2;AZ2;H5;J58n+Q=





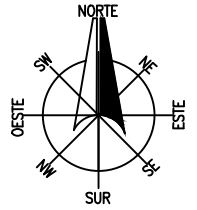
INSEJUPY

INSTITUTO DE SEGURIDAD JURÍDICA
PATRIMONIAL DE YUCATÁN

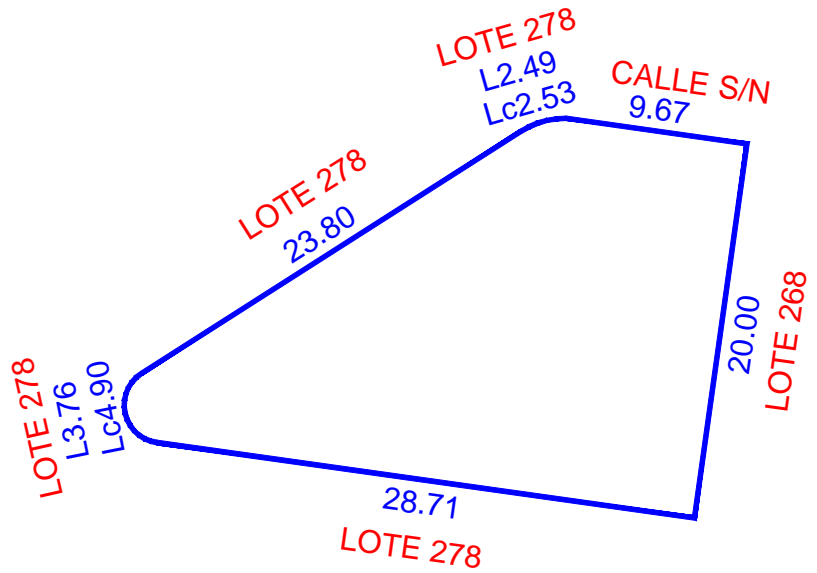
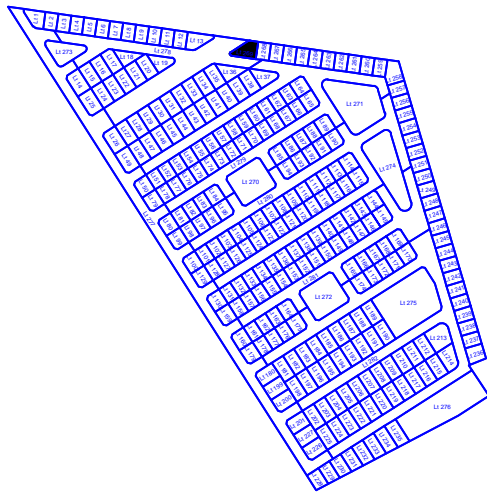
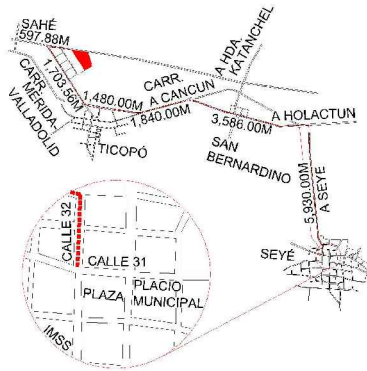
2018-2024

DIRECCION DE
CATASTRO

LOTE 269



LOCALIZACIÓN



ESCALA 1:400

NUM. CAT.	FINCA	TABLAJE	COLONIA	LOCALIDAD	MUNICIPIO	CLASE	USO	
-	N/A	5541	N/A	SEYE	SEYÉ	RUSTICO	SOLAR	
DIBUJÓ:				VALOR DE TERRENO				
				SUPERFICIE	VxHA		VALOR	
JORGE MAUEL CASTRO TEJERO IDC20-CT01				VALOR DE CONSTRUCCION				
				GRUPO	TIPO	Vxm2	SUP.(M2)	VALOR
PERITO VALUADOR:				REVISÓ:				
				VALOR TOTAL DE CONSTRUCCIONES				\$
MERIDA, YUCATAN A 04 DE MARZO DE 2022				VALOR CATASTRAL TOTAL				\$

CAE72G9aE:TDIEG7NbdiceatI9eaam8Mfhwkda+YITrzEz:STL+Hv90C:UCD0XnLlkaV98K4+Hv9RT7AvsvAZULm40F4B0C6MS2476JA XHC6FmUk3JIB6pX4Rt05+rsEFlwJv8F5FB9M27NKx8l
 XvTM4n35n2JXWvKk02ioL2LVT01CH056Bk+YLutYvH0r8UJTW1890qy8j8ve+h0m0Djy6617gCKG6B3LPh73b+UjgnCvIksaYxyI0omTMk-vnrjyKJAJA8Hfsc:TCV2No0NFK+0R38T6o
 YppuJokyrwrluhs70mPT08TImvPp+u+MS2:AZ2H5J8n+Q==





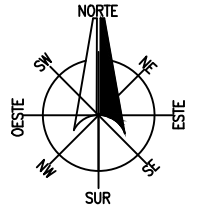
INSEJUPY

INSTITUTO DE SEGURIDAD JURÍDICA
PATRIMONIAL DE YUCATÁN

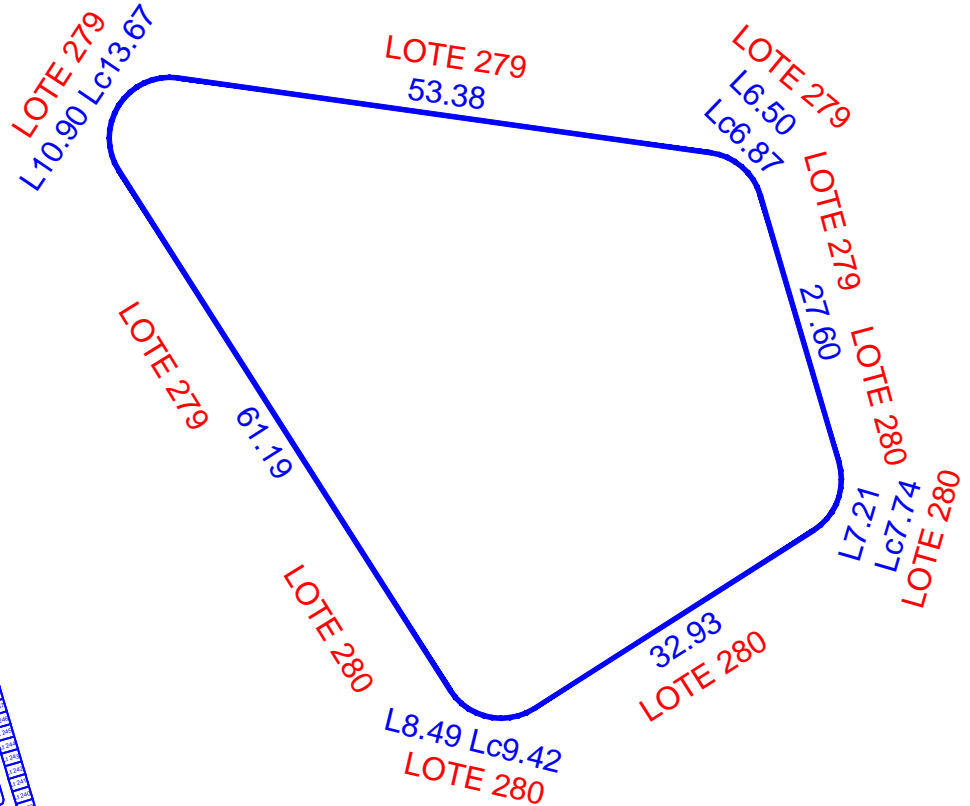
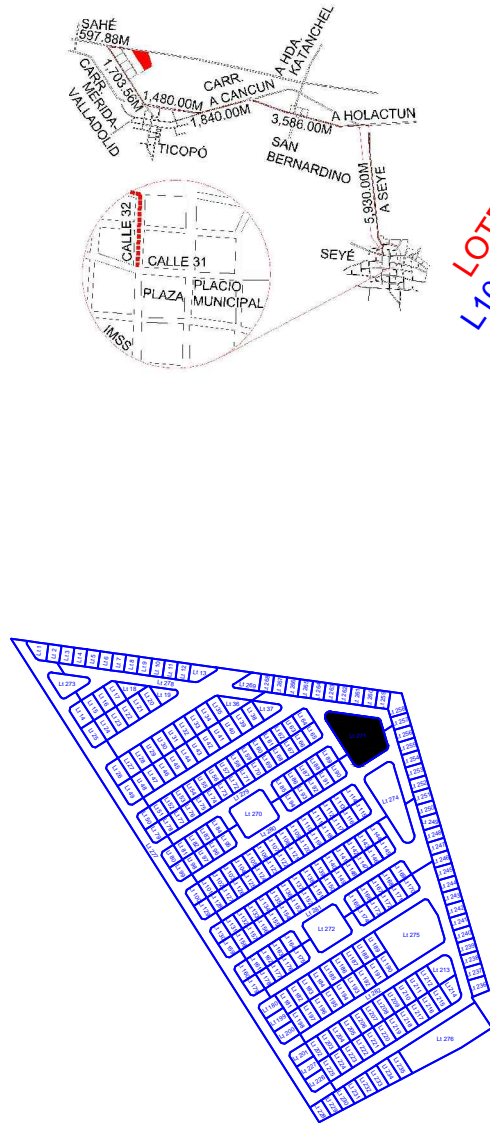
2018-2024

DIRECCION DE
CATASTRO

LOTE 271



LOCALIZACIÓN



ESCALA 1:750

NUM. CAT.	FINCA	TABLAJE	COLONIA	LOCALIDAD	MUNICIPIO	CLASE	USO	
-	N/A	5543	N/A	SEYE	SEYÉ	RUSTICO	ÁREA VERDE	
DIBUJÓ:				VALOR DE TERRENO				
				SUPERFICIE	VxHA		VALOR	
JORGE MAUEL CASTRO TEJERO IDC20-CT01				VALOR DE CONSTRUCCION				
				GRUPO	TIPO	Vxm2	SUP.(M2)	VALOR
PERITO VALUADOR:				REVISÓ:				
				VALOR TOTAL DE CONSTRUCCIONES				\$
MERIDA, YUCATAN A 04 DE MARZO DE 2022				VALOR CATASTRAL TOTAL				\$

CAE729aE;T0E7nbdicea1Paeam8MhWkda+YITrZfz;STL+HvY90;UCD0Xnl;IkaV9K4M+HvRt7hAvsVZULm40F4B6C6MS2476JA;XHC6FwuLk3;J86pXhR05+rsFkw;DVRFS;FBIB;M27NKx6I;XVTM4n35n2;JXWVKK02;0L2LVT0I0CH056Bk+YLut;YvHdRfUT;NW1890;0p8j8ve+h0mDj;V6617;gCKG6B3L;Pb;75h+UjgnCvIySaYxyl0omTMk-vnrjyKcIAIAbHfsc;TVC2260;NFKC+0R38T6o;Yppu;tokyrvr;ulhs;70m;Ptd8T;imv;Pp+u+MS;2;AZZ;H5;J58n+Q==



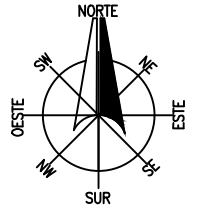


INSEJUPY

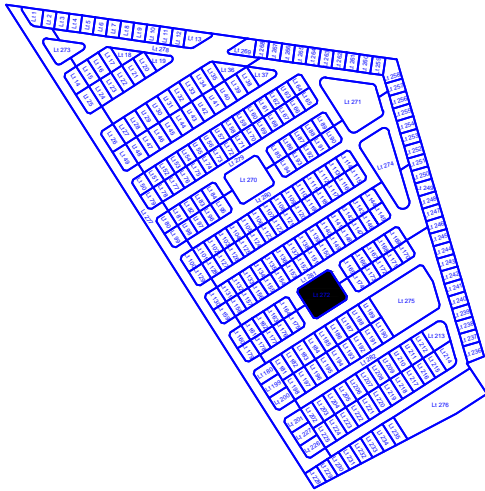
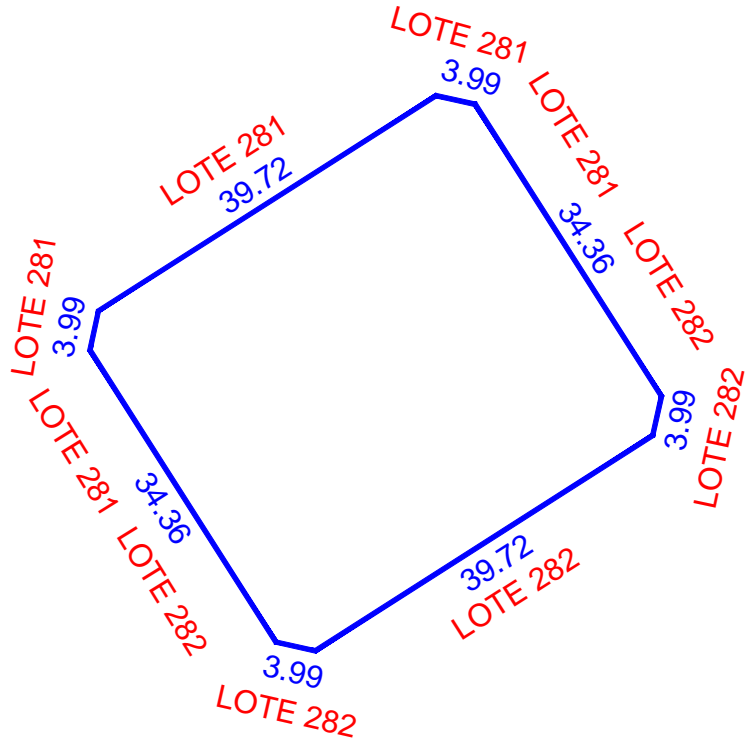
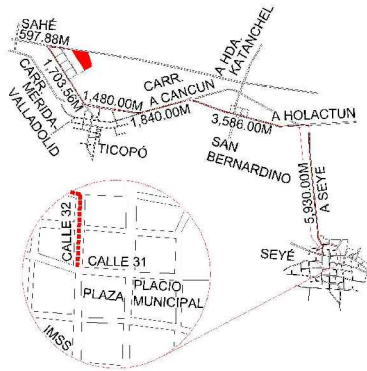
INSTITUTO DE SEGURIDAD JURÍDICA
PATRIMONIAL DE YUCATÁN
2018-2024

**DIRECCION DE
CATASTRO**

LOTE 272



LOCALIZACIÓN



ESCALA 1:750

NUM. CAT.	FINCA	TABLAJE	COLONIA	LOCALIDAD	MUNICIPIO	CLASE	USO	
-	N/A	5544	N/A	SEYE	SEYÉ	RUSTICO	ÁREA VERDE	
DIBUJÓ: JORGE MAUEL CASTRO TEJERO IDC20-CT01				VALOR DE TERRENO				
				SUPERFICIE	VxHA		VALOR	
				00-17-98.50 ha		\$		
PERITO VALUADOR:				VALOR DE CONSTRUCCION				
				GRUPO	TIPO	Vxm2	SUP. (M2)	VALOR
REVISÓ:								\$
								\$
MERIDA, YUCATAN A 04 DE MARZO DE 2022				VALOR TOTAL DE CONSTRUCCIONES			\$	
				VALOR CATASTRAL TOTAL			\$	

CAE72G9aE;T0E7Nbdicea1P6a6M8Fw6kda+YITrZzE;STL+H9Y90;UCD0XnLlkaV9K9M+HwrN7hAvsVAZULm40F4B0C6MS2476JA.XHC6FwuLk3Jl86pXhR05+rsEFlwJVRFSFBIBMM27NKx6l
 XVTMn35n2JXWYKk02ioL2LHFT01CH056Bk+YLutYvHdRfUJTW1890qy8j8ve+h0mDjyG617gCKG6B3LPh75h+UgpnCvlysa7xy10omTMk-vnrjyKJAJAbHfscTVC2N6oNFK+0R38T6o
 YppuJokyrwrluhs70mPT08TImvPp+u+MS2:AZZHSJ8n+Q==





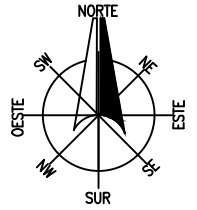
INSEJUPY

INSTITUTO DE SEGURIDAD JURÍDICA
PATRIMONIAL DE YUCATÁN

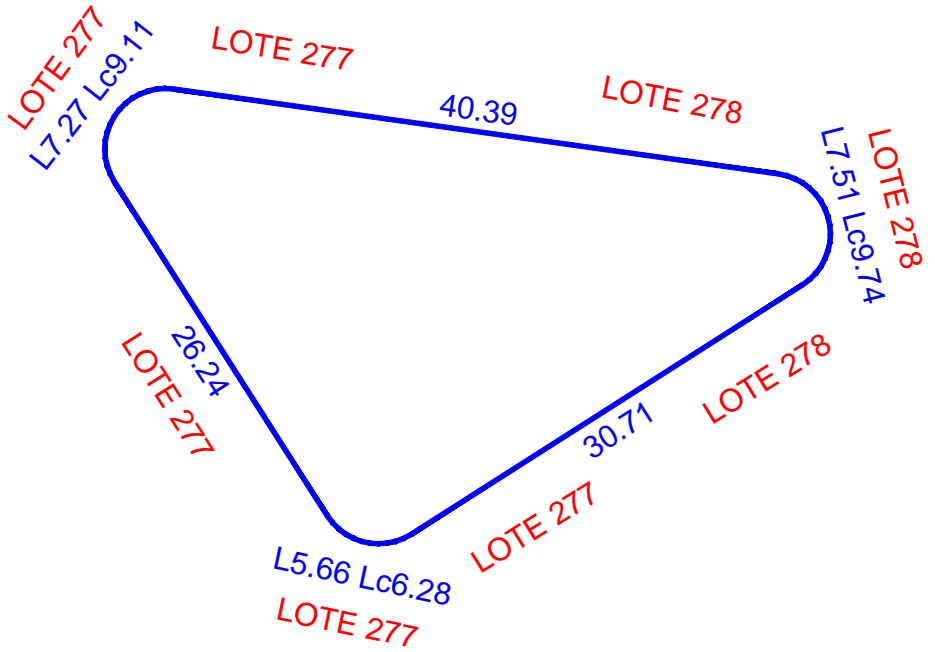
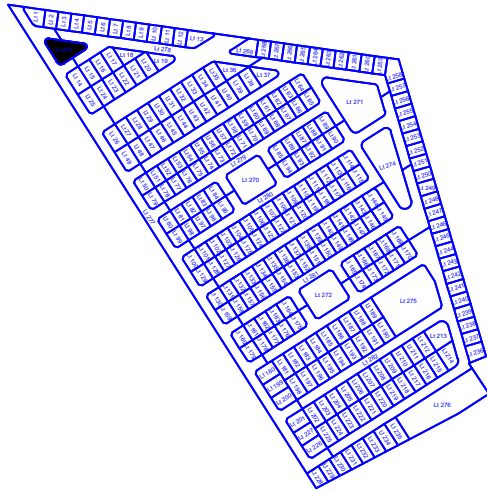
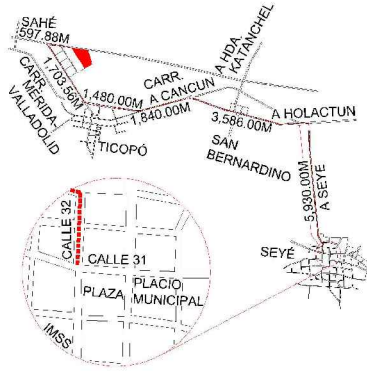
2018-2024

DIRECCION DE
CATASTRO

LOTE 273



LOCALIZACIÓN



ESCALA 1:500

NUM. CAT.	FINCA	TABLAJE	COLONIA	LOCALIDAD	MUNICIPIO	CLASE	USO	
-	N/A	5545	N/A	SEYE	SEYÉ	RUSTICO	ÁREA DE DONACIÓN	
DIBUJÓ:				VALOR DE TERRENO				
				SUPERFICIE	VxHA	VALOR		
JORGE MAUEL CASTRO TEJERO IDC20-CT01				00-08-42.44 ha		\$		
				VALOR DE CONSTRUCCION				
PERITO VALUADOR:		REVISÓ:		GRUPO	TIPO	Vxm2	SUP.(M2)	VALOR
								\$
MERIDA, YUCATAN A 04 DE MARZO DE 2022								\$
								\$
				VALOR TOTAL DE CONSTRUCCIONES		\$		
				VALOR CATASTRAL TOTAL		\$		

CAFEZG0aC;T0EG7Nbd0caE1P6a0M8Fw0kda+YITrZ6f;STL+VHY90;UCD0XnLlkaV9K0M+HwrN7hAvsvAZULm40F4B0C6MS2476JA;XHC6FmUk3;J186pX4Rt05+rsFhw;JVRFS;FBIB;M27NKx6I;XVTM4n35n2;JXWYKk02;0i2L;VFT01CH056k+YLUt;YvH0r8Uj;NW1890;0p;8j8e+h0mDj;V6617;g;CKG6B3L;Pb;73b+U;g;ncv;lysa;xy;10om;Tmk;vnr;ky;cl;A;I;A;H;F;sc;T;VC;2;N6;0N;X;K;C;0;R;38;T;6a;Y;pu;toky;rvt;ulhs;70m;P;T;08;T;im;P;P;+u+MS;2;XZ;H;5;8n+Q=





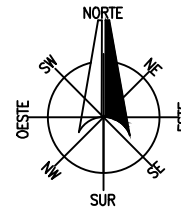
INSEJUPY

INSTITUTO DE SEGURIDAD JURÍDICA
PATRIMONIAL DE YUCATÁN

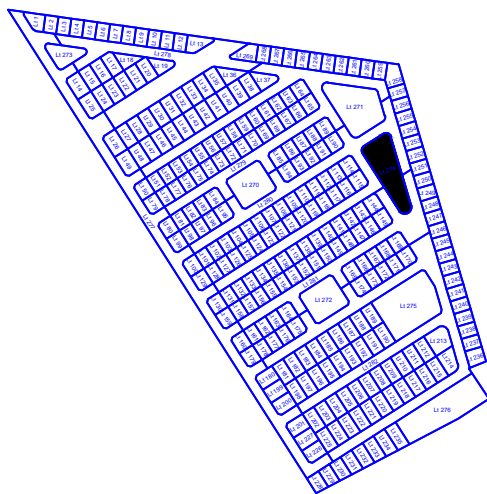
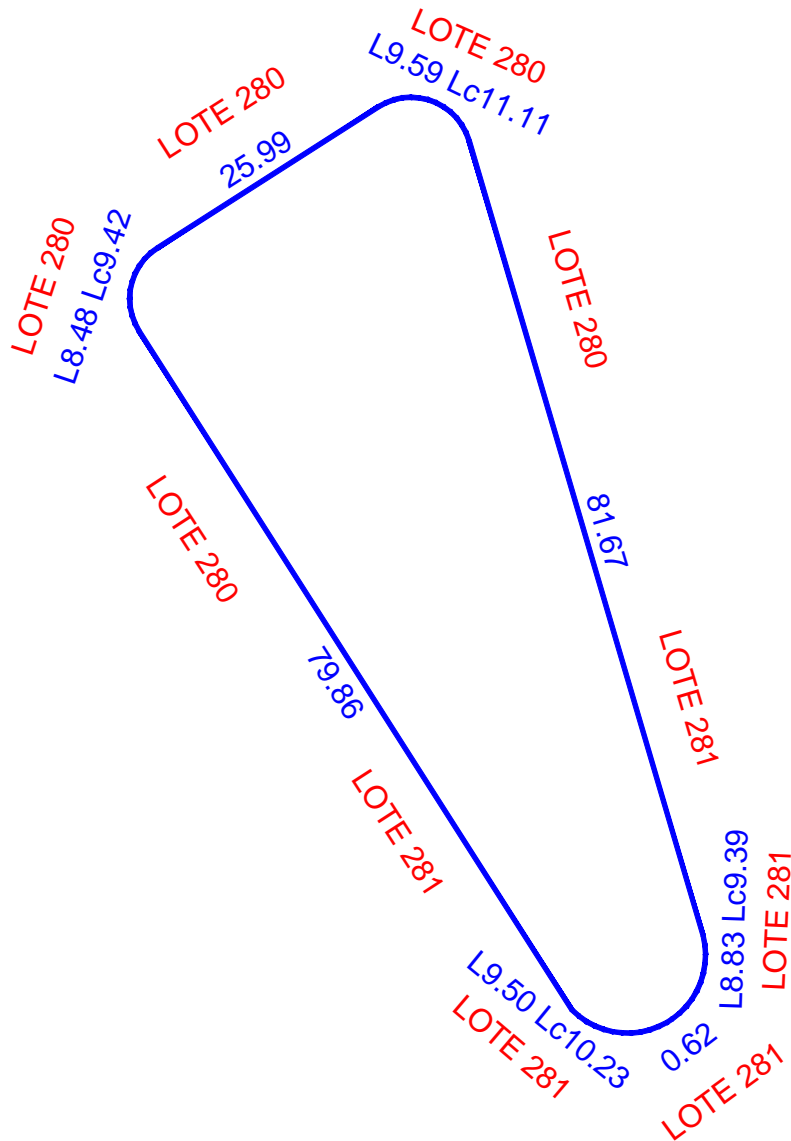
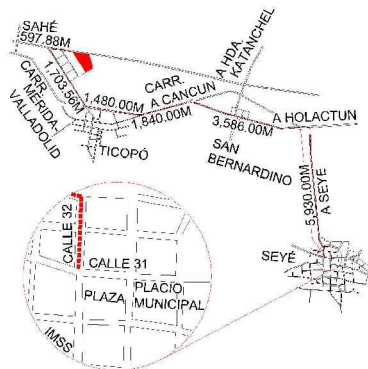
2018-2024

DIRECCION DE
CATASTRO

LOTE 274



LOCALIZACIÓN



ESCALA 1:750

NUM. CAT.	FINCA	TABLAJE	COLONIA	LOCALIDAD	MUNICIPIO	CLASE	USO	
-	N/A	5546	N/A	SEYE	SEYÉ	RUSTICO	ÁREA DE DONACIÓN	
DIBUJÓ:				VALOR DE TERRENO				
				SUPERFICIE	VxHA		VALOR	
JORGE MAUEL CASTRO TEJERO IDC20-CT01				VALOR DE CONSTRUCCION				
				GRUPO	TIPO	Vxm2	SUP.(M2)	VALOR
PERITO VALUADOR:				REVISÓ:				\$
								\$
MERIDA, YUCATAN A 04 DE MARZO DE 2022				VALOR TOTAL DE CONSTRUCCIONES				\$
				VALOR CATASTRAL TOTAL				\$

CAEFZGbaC... [Small vertical text containing technical details and a QR code]



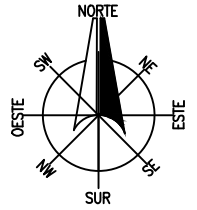
INSEJUPY

INSTITUTO DE SEGURIDAD JURÍDICA
PATRIMONIAL DE YUCATÁN

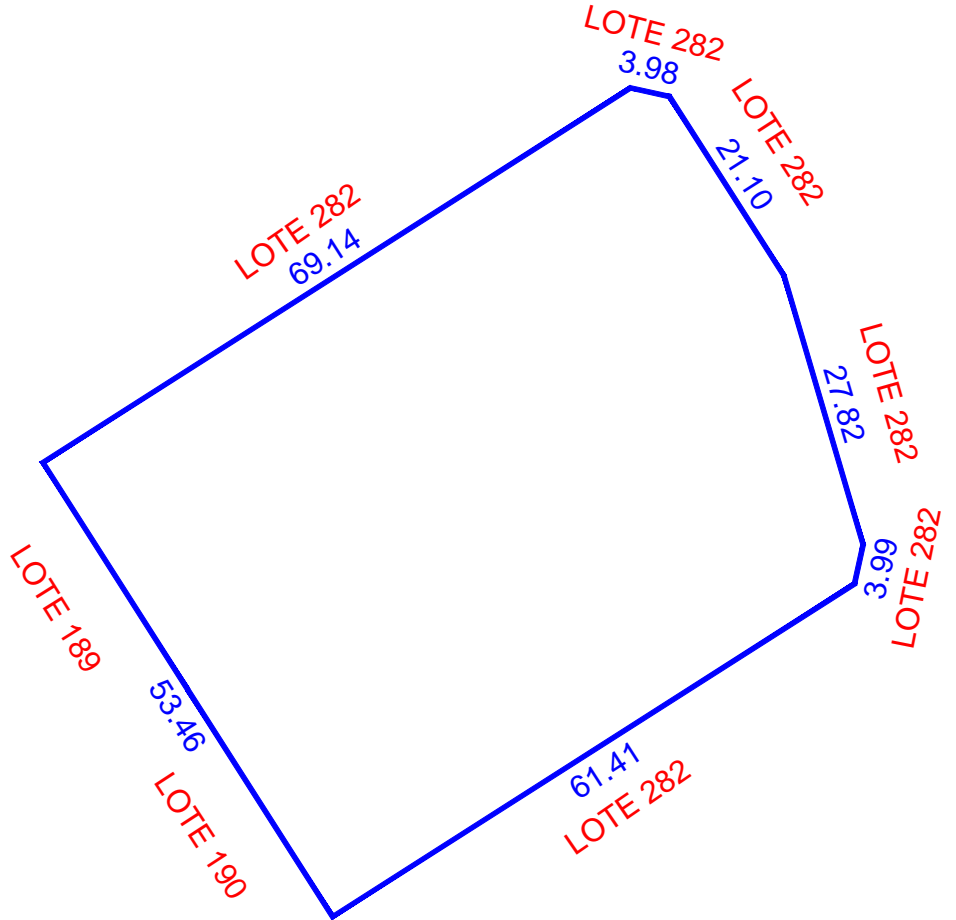
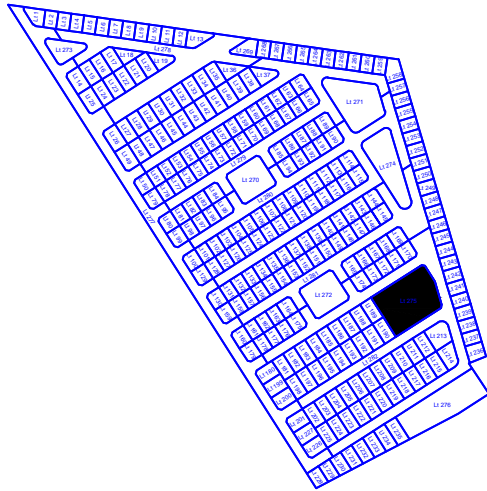
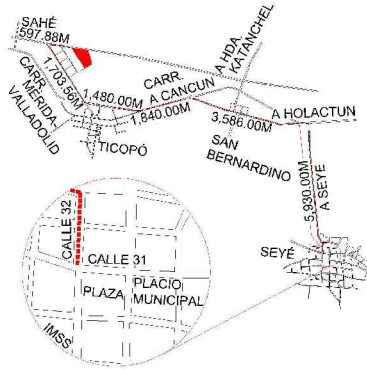
2018-2024

DIRECCION DE
CATASTRO

LOTE 275



LOCALIZACIÓN



ESCALA 1:750

NUM. CAT.	FINCA	TABLAJE	COLONIA	LOCALIDAD	MUNICIPIO	CLASE	USO
-	N/A	5547	N/A	SEYE	SEYÉ	RUSTICO	ÁREA DE DONACIÓN
DIBUJÓ:				VALOR DE TERRENO			
				SUPERFICIE	VxHA	VALOR	
JORGE MAUEL CASTRO TEJERO IDC20-CT01				VALOR DE CONSTRUCCION			
				GRUPO	TIPO	Vxm2	SUP.(M2)
PERITO VALUADOR:				REVISÓ:			
				VALOR TOTAL DE CONSTRUCCIONES			
MERIDA, YUCATAN A 04 DE MARZO DE 2022				VALOR CATASTRAL TOTAL			

CAEFZGbaC:TOEG7Nbdiceat1Paeam8Mhwkda+YITrZfz:STL+HrY9C:XXVTMn35m2JXWVKK02ioL2LVTFOICH056Bk+YLut/YvHDrf8UJTW1890o9b8j8e+h0mDjyG617gCKG813LPh78h+UgpnCvlysa7xy10omTtk-vnrjyKJAJAbHfsc:TCV2N6oNFK+0R38T6oYppuJokyrwrluhs70mPT08TImvPp+u+MSZ:AZZHSJ8n+Q==





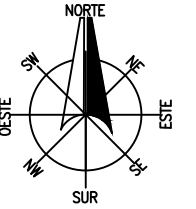
INSEJUPY

INSTITUTO DE SEGURIDAD JURÍDICA PATRIMONIAL DE YUCATÁN

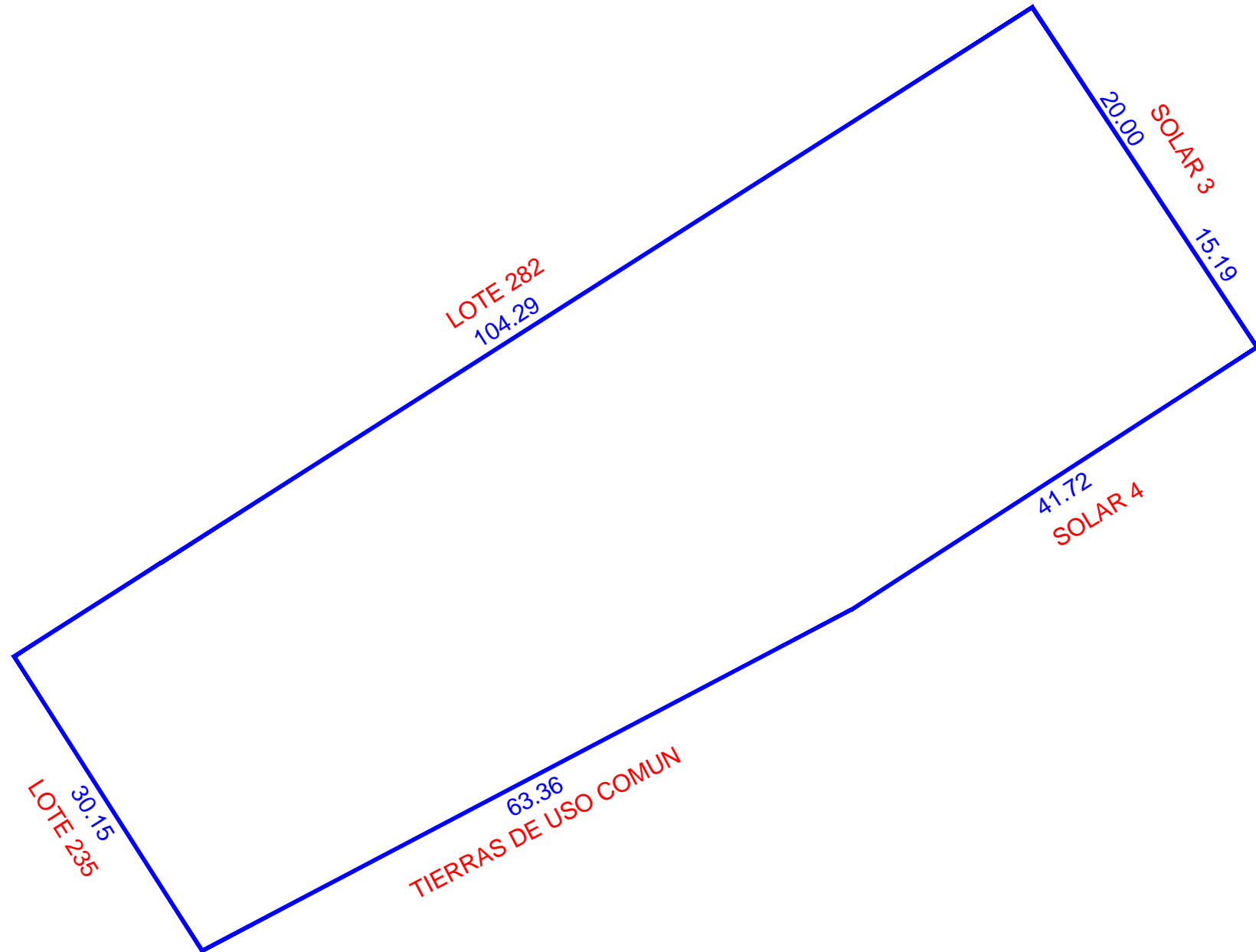
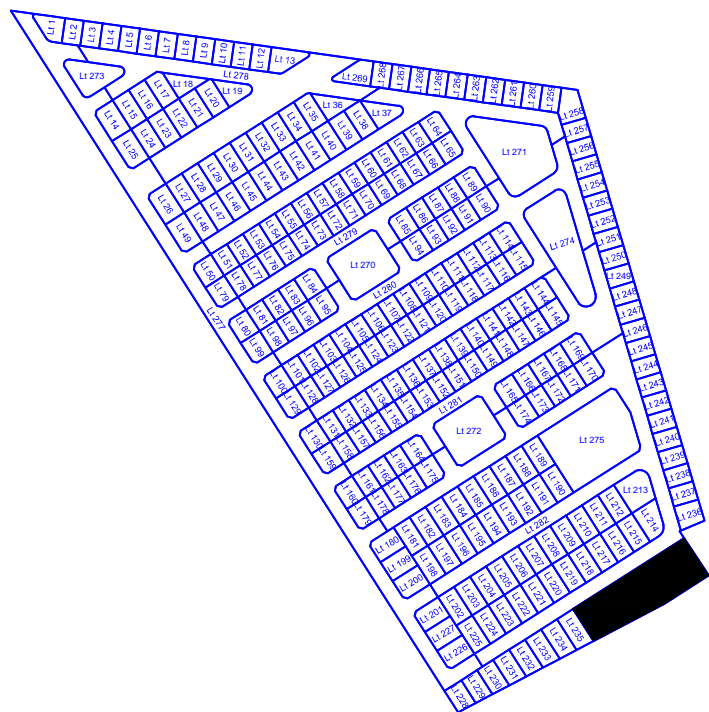
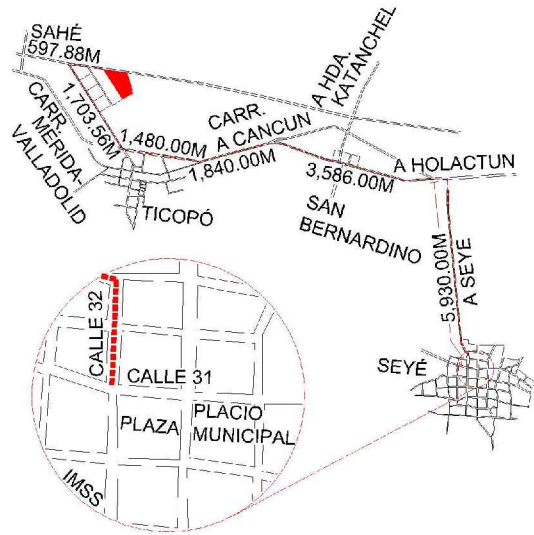
2018-2024

DIRECCION DE CATASTRO

LOTE 276



LOCALIZACIÓN



DIBUJÓ:		ESCALA 1:500
JORGE MAUEL CASTRO TEJERO IDC20-CT01		NUM. CAT. -
PERITO VALUADOR:	REVISÓ:	FINCA N/A
MERIDA, YUCATAN A 04 DE MARZO DE 2022		TABLAJE 5548
		COLONIA N/A
		LOCALIDAD SEYE
		MUNICIPIO SEYÉ
		USO ÁREA DE DONACIÓN
		CLASE RUSTICO

VALOR DE TERRENO				
SUPERFICIE	VxHA		VALOR	
00-35-35.48 ha				\$
VALOR DE CONSTRUCCION				
GRUPO	TIPO	VxM2	SUP.(M2)	VALOR
				\$
				\$
				\$
				\$
				\$
				\$
VALOR TOTAL DE CONSTRUCCIONES				\$
VALOR CATASTRAL TOTAL				\$

VALOR DE TERRENO				
SUPERFICIE	VxHA		VALOR	
00-35-35.48 ha				\$
VALOR DE CONSTRUCCION				
GRUPO	TIPO	VxM2	SUP.(M2)	VALOR
				\$
				\$
				\$
				\$
				\$
				\$
VALOR TOTAL DE CONSTRUCCIONES				\$
VALOR CATASTRAL TOTAL				\$

Vertical text on the right edge of the page, likely a reference or identification code.





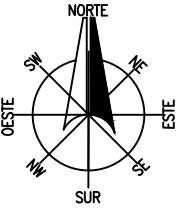
INSEJUPY

INSTITUTO DE SEGURIDAD JURÍDICA PATRIMONIAL DE YUCATÁN

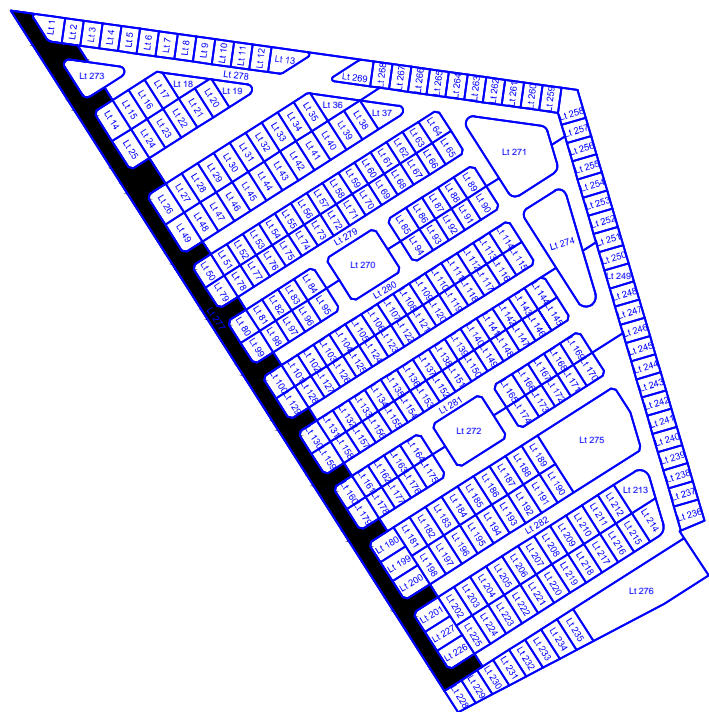
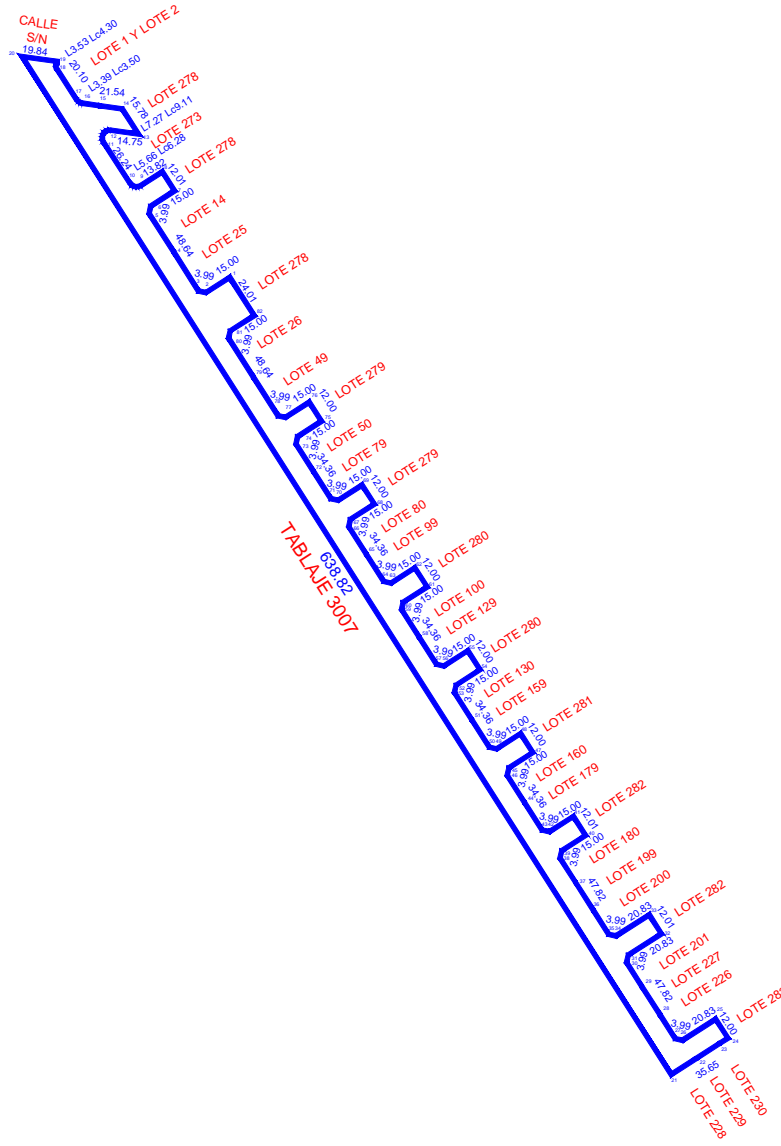
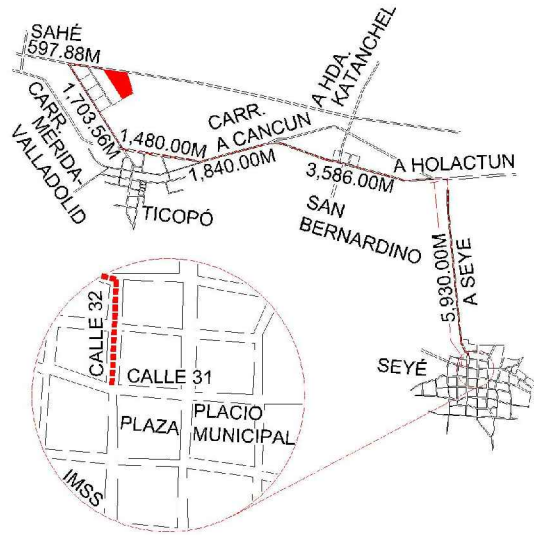
2018-2024

DIRECCION DE CATASTRO

LOTE 277



LOCALIZACIÓN



DIBUJÓ:		ESCALA 1:4000
JORGE MAUEL CASTRO TEJERO IDC20-CT01		
PERITO VALUADOR:	REVISÓ:	NUM. CAT. -
		FINCA N/A
		TABLAJE 5549
		COLONIA N/A
		LOCALIDAD SEYÉ
		MUNICIPIO SEYÉ
		USO VIALIDAD
		CLASE RUSTICO
MERIDA, YUCATAN A 04 DE MARZO DE 2022		

VALOR DE TERRENO				
SUPERFICIE	VxHA		VALOR	
1-04-75.03 ha				\$
VALOR DE CONSTRUCCION				
GRUPO	TIPO	VxM2	SUP.(M2)	VALOR
				\$
				\$
				\$
				\$
				\$
				\$
VALOR TOTAL DE CONSTRUCCIONES				\$
VALOR CATASTRAL TOTAL				\$

Ypp:10kyrwl/ulhs/70mht/081Tim/PP-v+MS/2/KZZH5JS8n-Q=



LOTE 277

CUADRO DE CONSTRUCCIÓN							
LADO	EST	PV	RUMBO	DISTANCIA	V	COORDENADAS	
						X	Y
					1	245,682.621	2'313,742.812
1	2		S 57°28'49.11" W	15.00	2	245,669.976	2'313,734.750
2	3		N 77°28'54.90" W	3.99	3	245,666.077	2'313,735.616
3	4		N 32°28'51.63" W	24.32	4	245,653.015	2'313,756.135
4	5		N 32°33'30.15" W	24.32	5	245,639.924	2'313,776.636
5	6		N 12°26'33.13" E	3.99	6	245,640.785	2'313,780.536
6	7		N 57°28'49.11" E	15.00	7	245,653.430	2'313,788.598
7	8		N 32°31'15.41" W	12.01	8	245,646.973	2'313,798.725
8	9		S 57°29'8.48" W	13.82	9	245,635.322	2'313,791.298
9	10		N 77°31'2.55" W	5.66	10	245,629.799	2'313,792.521
			Radio = 4.000	Lc = 6.28	Centro	245,633.172	2'313,794.671
10	11		N 32°31'13.58" W	26.24	11	245,615.694	2'313,814.643
11	12		N 32°44'9.63" E	7.27	12	245,619.623	2'313,820.755
			Radio = 4.000	Lc = 9.11	Centro	245,619.067	2'313,816.794
12	13		S 82°0'27.16" E	14.75	13	245,634.235	2'313,818.703
13	14		N 32°31'15.41" W	15.78	14	245,625.749	2'313,832.012
14	15		N 82°0'25.16" W	12.78	15	245,613.090	2'313,833.790
15	16		N 82°0'25.16" W	8.76	16	245,604.417	2'313,835.008
16	17		N 57°37'4.33" W	3.39	17	245,601.552	2'313,836.825
			Radio = 4.000	Lc = 3.50	Centro	245,604.925	2'313,838.976
17	18		N 32°31'13.58" W	20.10	18	245,590.747	2'313,853.772
18	19		N 28°5'20.62" E	3.53	19	245,592.411	2'313,856.890
			Radio = 2.021	Lc = 4.30	Centro	245,592.444	2'313,854.869
19	20		N 82°0'24.92" W	19.83	20	245,572.769	2'313,859.648
20	21		S 32°31'13.58" E	638.82	21	245,916.199	2'313,320.995
21	22		N 57°28'46.18" E	15.65	22	245,929.399	2'313,329.411
22	23		N 57°28'46.18" E	15.00	23	245,942.047	2'313,337.475
23	24		N 57°28'46.18" E	5.00	24	245,946.263	2'313,340.163
24	25		N 32°31'13.82" W	12.00	25	245,939.811	2'313,350.282
25	26		S 57°28'46.18" W	20.83	26	245,922.244	2'313,339.081
26	27		N 77°31'13.82" W	3.99	27	245,918.350	2'313,339.943
27	28		N 32°31'13.82" W	15.00	28	245,910.286	2'313,352.591
28	29		N 32°31'13.82" W	17.82	29	245,900.706	2'313,367.617
29	30		N 32°31'13.82" W	15.00	30	245,892.642	2'313,380.265
30	31		N 12°28'46.19" E	3.99	31	245,893.504	2'313,384.158
31	32		N 57°28'46.18" E	20.83	32	245,911.071	2'313,395.359
32	33		N 32°31'12.51" W	12.01	33	245,904.616	2'313,405.484
33	34		S 57°28'46.18" W	20.83	34	245,887.049	2'313,394.283
34	35		N 77°31'13.82" W	3.99	35	245,883.155	2'313,395.145
35	36		N 32°31'13.82" W	15.00	36	245,875.091	2'313,407.793
36	37		N 32°31'13.82" W	17.82	37	245,865.511	2'313,422.819
37	38		N 32°31'13.82" W	15.00	38	245,857.447	2'313,435.467
38	39		N 12°28'46.19" E	3.99	39	245,858.308	2'313,439.360
39	40		N 57°28'46.18" E	15.00	40	245,870.956	2'313,447.424
40	41		N 32°31'13.82" W	12.01	41	245,864.501	2'313,457.549
41	42		S 57°28'46.18" W	15.00	42	245,851.853	2'313,449.485
42	43		N 77°31'13.82" W	3.99	43	245,847.959	2'313,450.347
43	44		N 32°31'13.82" W	17.18	44	245,838.723	2'313,464.833
44	45		N 32°31'13.82" W	17.18	45	245,829.487	2'313,479.319
45	46		N 12°28'46.18" E	3.99	46	245,830.349	2'313,483.213
46	47		N 57°28'46.18" E	15.00	47	245,842.997	2'313,491.277
47	48		N 32°31'7.48" W	12.00	48	245,836.546	2'313,501.395
48	49		S 57°28'46.18" W	15.00	49	245,823.898	2'313,493.331
49	50		N 77°31'13.82" W	3.99	50	245,820.004	2'313,494.193
50	51		N 32°31'13.82" W	17.18	51	245,810.768	2'313,508.679
51	52		N 32°31'13.82" W	17.18	52	245,801.532	2'313,523.165
52	53		N 12°28'46.18" E	3.99	53	245,802.394	2'313,527.059
53	54		N 57°28'46.18" E	15.00	54	245,815.042	2'313,535.123
54	55		N 32°31'13.82" W	12.00	55	245,808.591	2'313,545.242
55	56		S 57°28'46.18" W	15.00	56	245,795.943	2'313,537.178
56	57		N 77°31'13.82" W	3.99	57	245,792.049	2'313,538.039
57	58		N 32°31'13.82" W	17.18	58	245,782.813	2'313,552.526
58	59		N 32°31'13.82" W	17.18	59	245,773.577	2'313,567.012
59	60		N 12°28'46.18" E	3.99	60	245,774.439	2'313,570.906
60	61		N 57°28'46.18" E	15.00	61	245,787.087	2'313,578.970
61	62		N 32°31'13.82" W	12.00	62	245,780.636	2'313,589.088
62	63		S 57°28'46.18" W	15.00	63	245,767.988	2'313,581.024
63	64		N 77°31'13.82" W	3.99	64	245,764.094	2'313,581.886
64	65		N 32°31'13.82" W	17.18	65	245,754.858	2'313,596.372
65	66		N 32°31'13.82" W	17.18	66	245,745.622	2'313,610.858
66	67		N 12°28'46.18" E	3.99	67	245,746.484	2'313,614.752
67	68		N 57°28'46.18" E	15.00	68	245,759.132	2'313,622.816
68	69		N 32°31'13.82" W	12.00	69	245,752.680	2'313,632.934
69	70		S 57°28'46.18" W	15.00	70	245,740.032	2'313,624.870
70	71		N 77°31'13.82" W	3.99	71	245,736.139	2'313,625.732
71	72		N 32°31'13.82" W	17.18	72	245,726.903	2'313,640.218
72	73		N 32°31'13.82" W	17.18	73	245,717.667	2'313,654.705
73	74		N 12°28'46.18" E	3.99	74	245,718.528	2'313,658.598
74	75		N 57°28'46.18" E	15.00	75	245,731.174	2'313,666.661
75	76		N 32°31'15.41" W	12.00	76	245,724.723	2'313,676.779
76	77		S 57°28'49.11" W	15.00	77	245,712.077	2'313,668.717
77	78		N 77°28'54.90" W	3.99	78	245,708.178	2'313,669.583
78	79		N 32°28'51.63" W	24.32	79	245,695.116	2'313,690.101
79	80		N 32°33'30.15" W	24.32	80	245,682.026	2'313,710.602
80	81		N 12°26'33.13" E	3.99	81	245,682.886	2'313,714.503
81	82		N 57°28'49.11" E	15.00	82	245,695.531	2'313,722.564
82	1		N 32°31'19.65" W	24.01	1	245,682.621	2'313,742.812

SUPERFICIE = 1-04-75.03 ha

CAETZQACTDEZ7NbsficsiMebm8MwkdvVT_rFpSTL_vHh90JUC0Vca_ikdU9p0K4-hueM7hAvw4ZV_r4QEF8CBMSZ76A_XUC0vul_K3JIB89X4h05-rtFw_UGESF8B-MPC8K6I
XvT7KrcSSmZLXWwK0Z0i0ELvHTD0I0CH9B84KXLUtV4H0R8U7mW800y9ij9veChrm0mDiy8E7qKX5B3LlPb72b-Ujg0n0CkKyea7xUy0emThK_rnhKvKJJA8HfscTVCA2n0dMFK-0F88B6
YppJtoKywT_Ulms70mM08TImvPP-u+MSZ7XZ2H5J58n+Q=





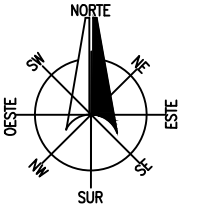
INSEJUPY

INSTITUTO DE SEGURIDAD JURÍDICA PATRIMONIAL DE YUCATÁN

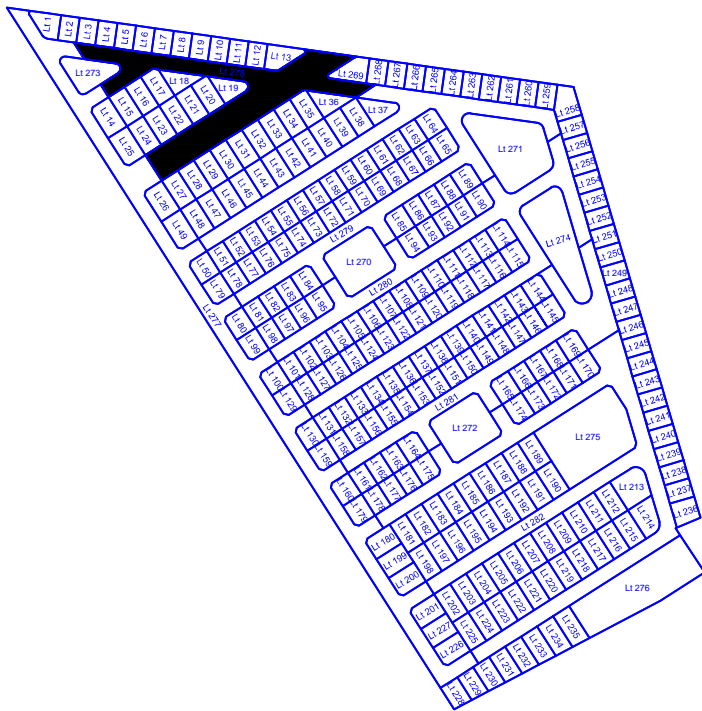
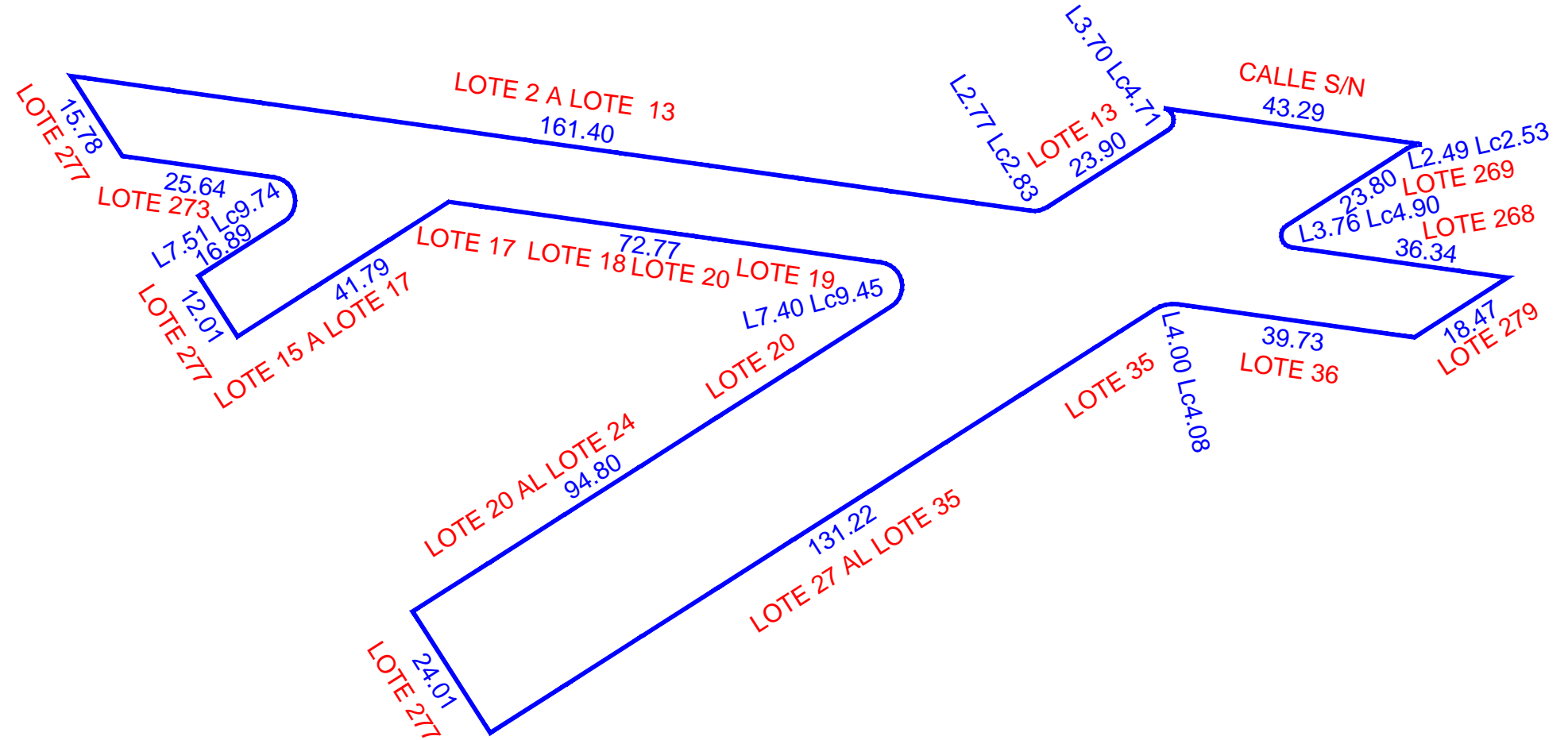
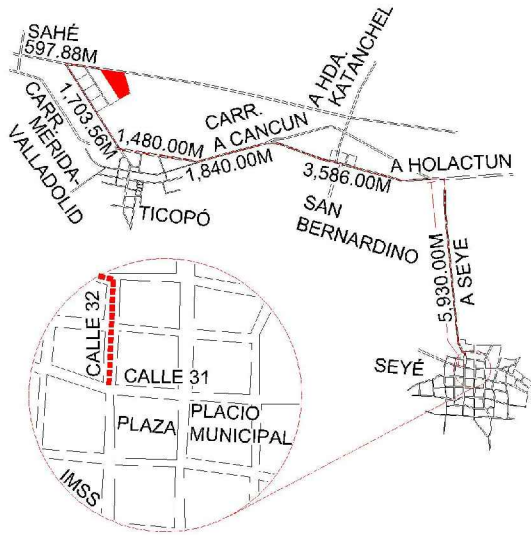
2018-2024

DIRECCION DE CATASTRO

LOTE 278



LOCALIZACIÓN



DIBUJÓ:		ESCALA 1:1000	
JORGE MAUEL CASTRO TEJERO IDC20-CT01		NUM. CAT.	-
PERITO VALUADOR:	REVISÓ:	FINCA	N/A
MERIDA, YUCATAN A 04 DE MARZO DE 2022		TABLAJE	5550
		COLONIA	N/A
		LOCALIDAD	SEYÉ
		MUNICIPIO	SEYÉ
		USO	VIALIDAD
		CLASE	RUSTICO

VALOR DE TERRENO				
SUPERFICIE		VxHA		VALOR
00-68-37.38 ha				\$
VALOR DE CONSTRUCCION				
GRUPO	TIPO	VxM2	SUP.(M2)	VALOR
				\$
				\$
				\$
				\$
				\$
				\$
VALOR TOTAL DE CONSTRUCCIONES				\$
VALOR CATASTRAL TOTAL				\$

Vertical text on the right edge of the page, likely a reference or identification code.





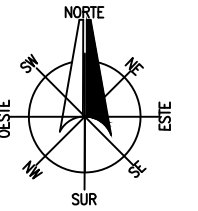
INSEJUPY

INSTITUTO DE SEGURIDAD JURÍDICA PATRIMONIAL DE YUCATÁN

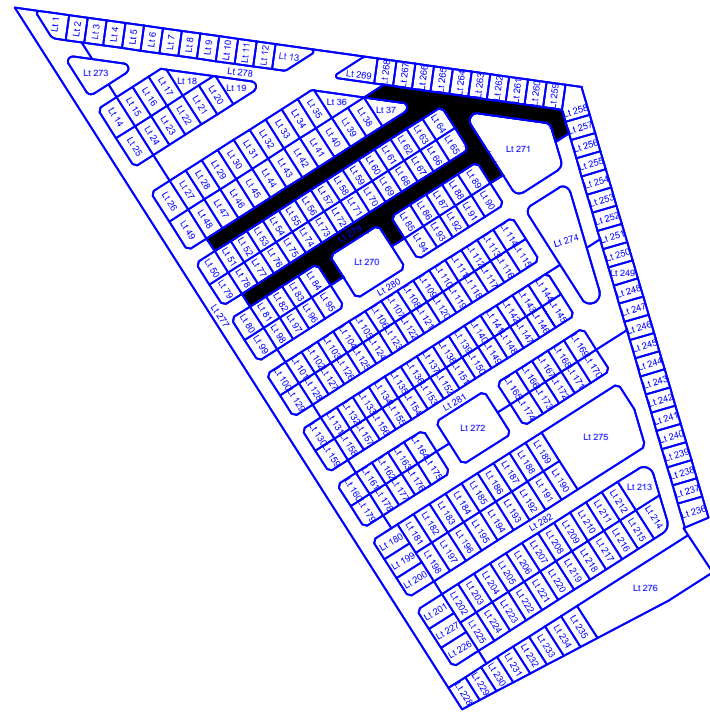
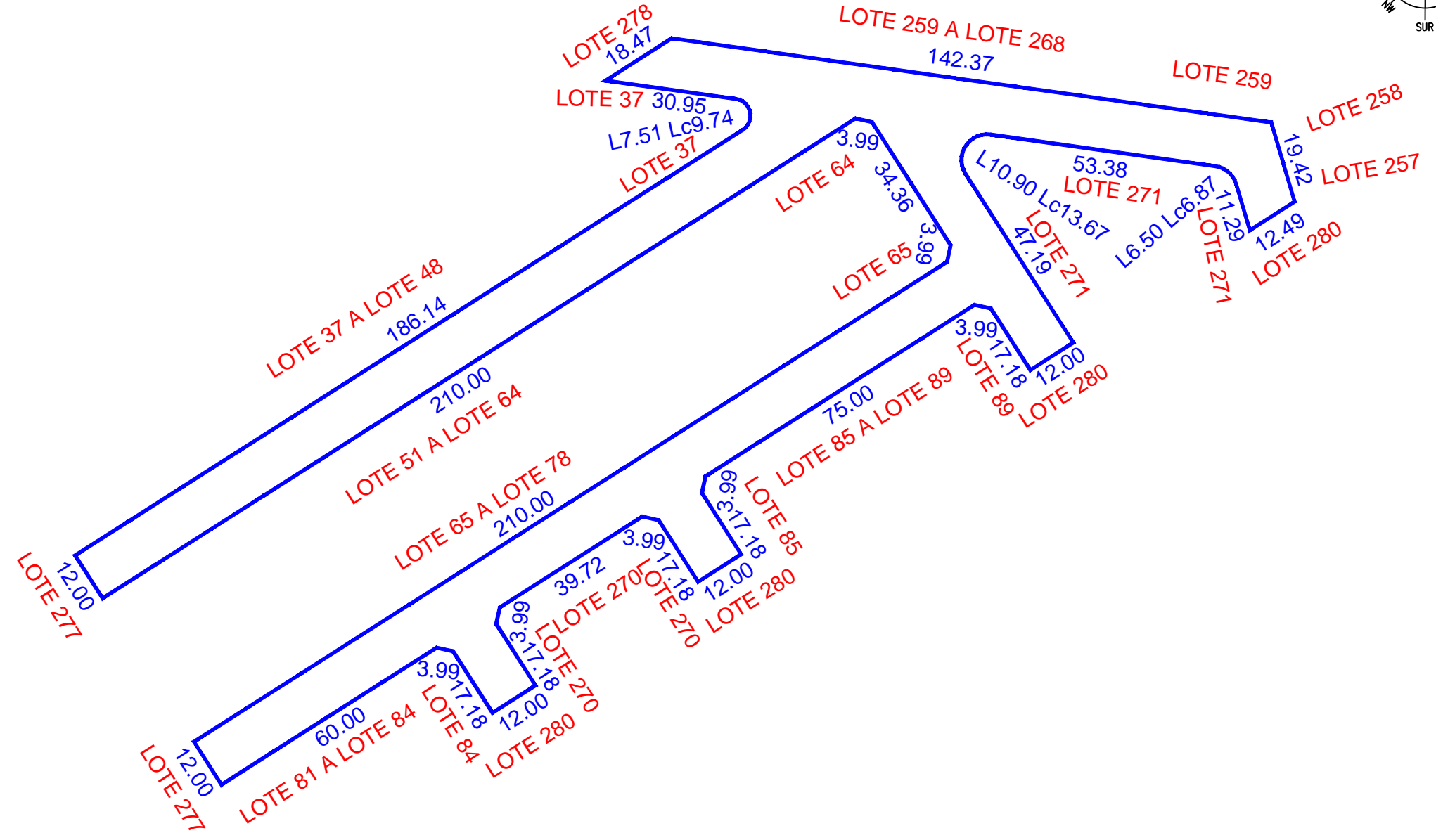
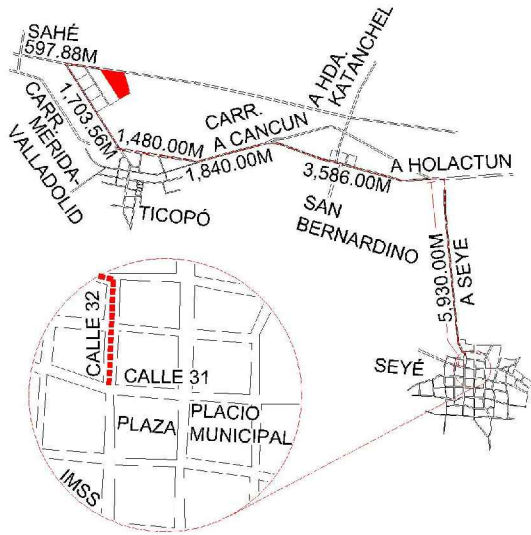
2018-2024

DIRECCION DE CATASTRO

LOTE 279



LOCALIZACIÓN



DIBUJÓ:		ESCALA 1:1250	
JORGE MAUEL CASTRO TEJERO IDC20-CT01		NUM. CAT.	-
PERITO VALUADOR:	REVISÓ:	FINCA	N/A
MERIDA, YUCATAN A 04 DE MARZO DE 2022		TABLAJE	5551
		COLONIA	N/A
		LOCALIDAD	SEYÉ
		MUNICIPIO	SEYÉ
		USO	VIALIDAD
		CLASE	RUSTICO

VALOR DE TERRENO				
SUPERFICIE	VxHA		VALOR	
00-83-09.38 ha				\$
VALOR DE CONSTRUCCION				
GRUPO	TIPO	VxM2	SUP.(M2)	VALOR
				\$
				\$
				\$
				\$
				\$
				\$
VALOR TOTAL DE CONSTRUCCIONES				\$
VALOR CATASTRAL TOTAL				\$

Vertical text on the right edge of the page, likely a reference or identification code.



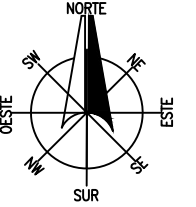


INSEJUPY

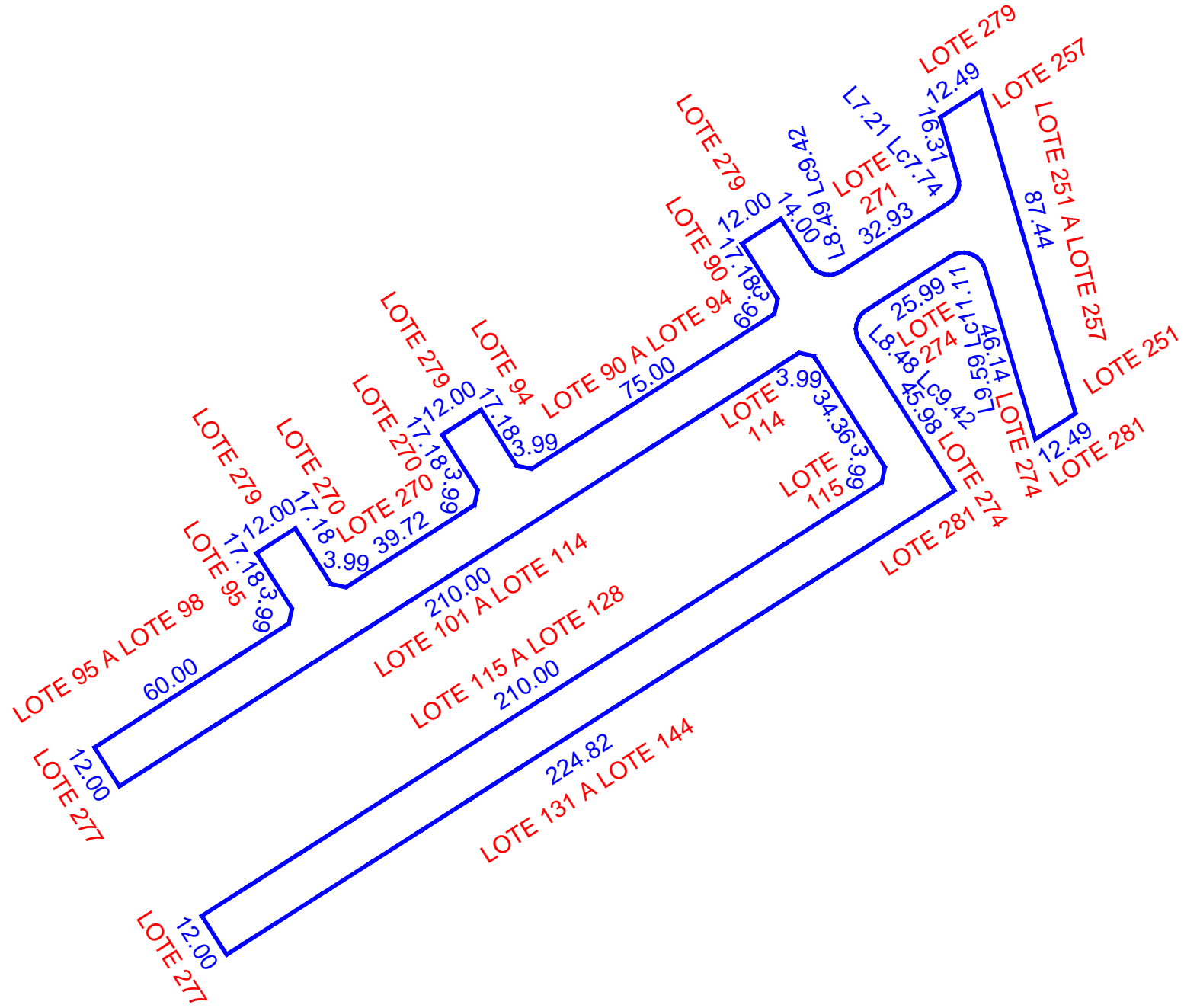
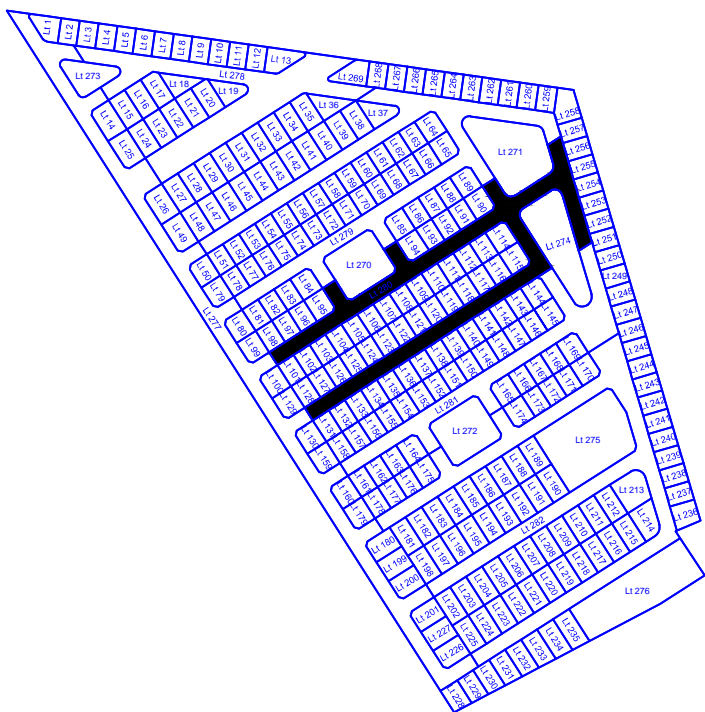
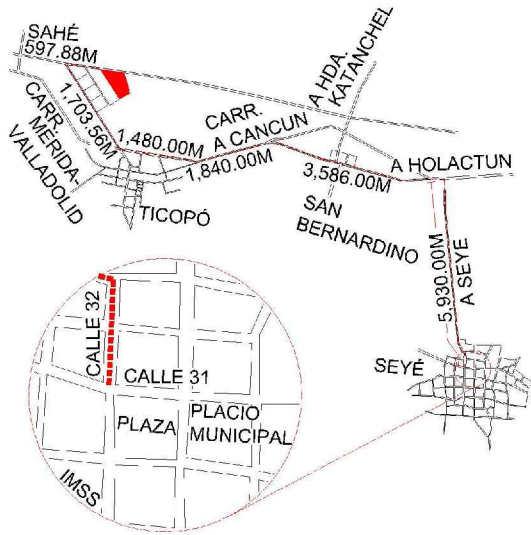
INSTITUTO DE SEGURIDAD JURÍDICA PATRIMONIAL DE YUCATÁN
2018-2024

DIRECCION DE CATASTRO

LOTE 280



LOCALIZACIÓN



DIBUJÓ:		ESCALA 1:1500	
JORGE MAUEL CASTRO TEJERO IDC20-CT01		NUM. CAT.	-
PERITO VALUADOR:	REVISÓ:	FINCA	N/A
MERIDA, YUCATAN A 04 DE MARZO DE 2022		TABLAJE	5552
		COLONIA	N/A
		LOCALIDAD	SEYÉ
		MUNICIPIO	SEYÉ
		USO	VIALIDAD
		CLASE	RUSTICO

VALOR DE TERRENO				
SUPERFICIE	VxHA		VALOR	
00-82-07.46 ha				\$
VALOR DE CONSTRUCCION				
GRUPO	TIPO	VxM2	SUP.(M2)	VALOR
				\$
				\$
				\$
				\$
				\$
				\$
VALOR TOTAL DE CONSTRUCCIONES				\$
VALOR CATASTRAL TOTAL				\$

Vertical text on the right edge of the page, likely a reference or identification code.





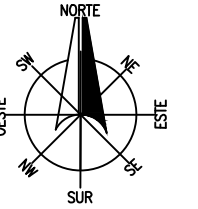
INSEJUPY

INSTITUTO DE SEGURIDAD JURÍDICA PATRIMONIAL DE YUCATÁN

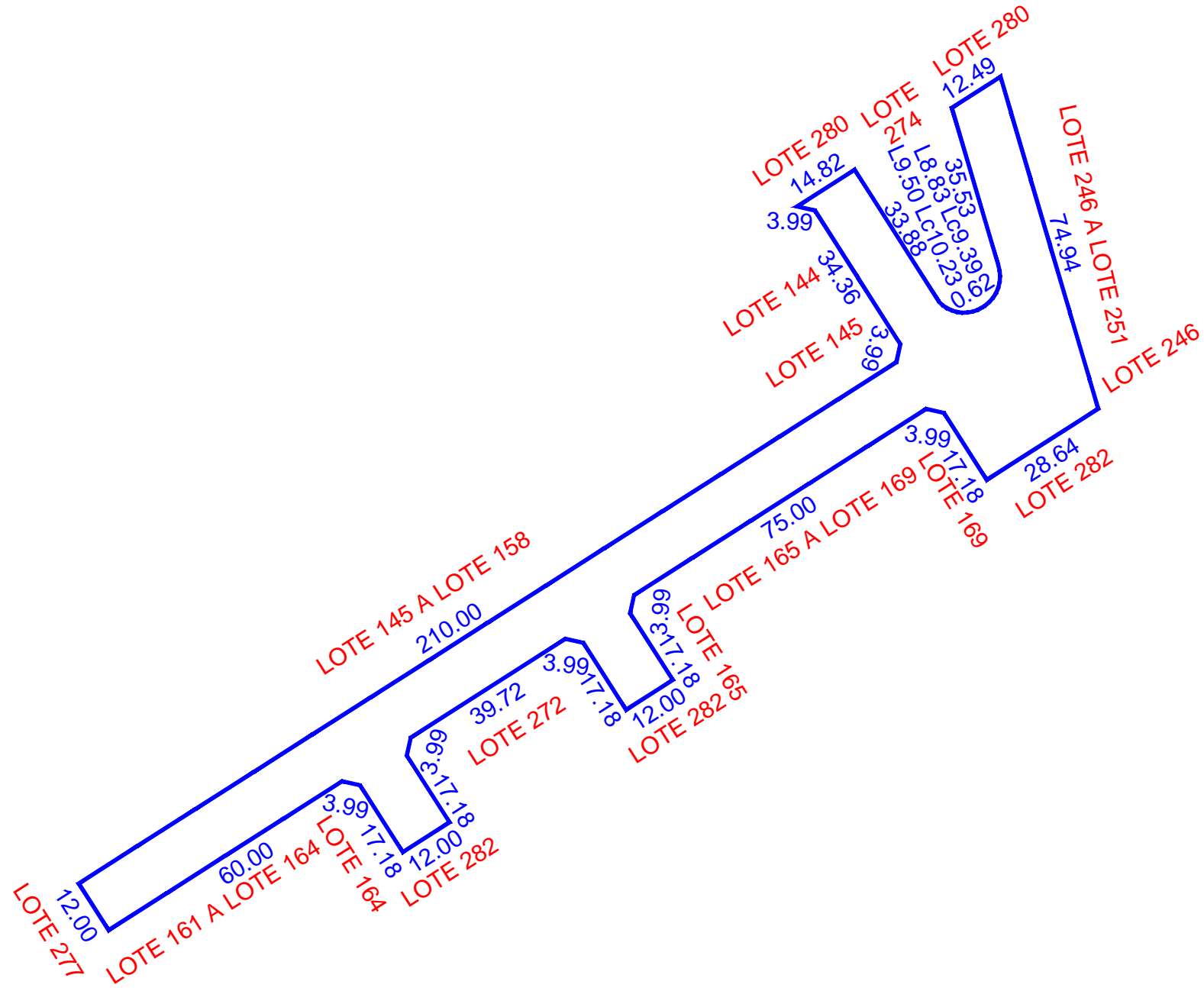
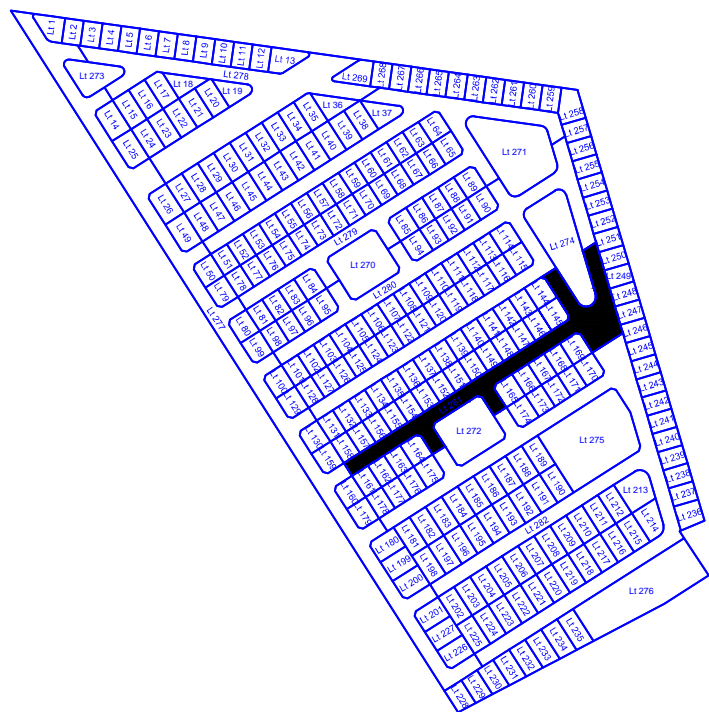
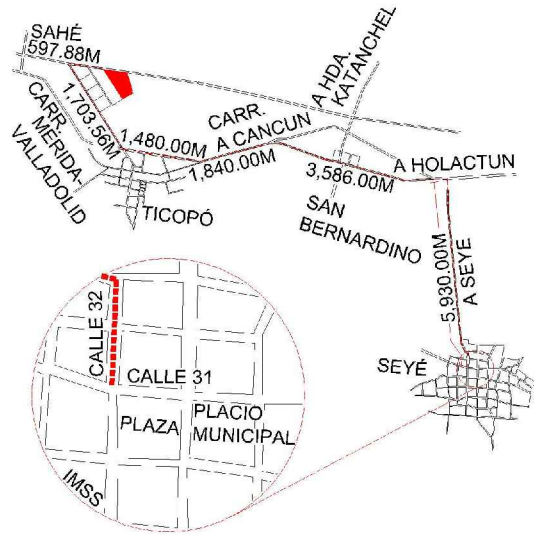
2018-2024

DIRECCION DE CATASTRO

LOTE 281



LOCALIZACIÓN



DIBUJÓ:		ESCALA 1:1250 NUM. CAT. - FINCA N/A TABLAJE 5553 COLONIA N/A LOCALIDAD SEYÉ MUNICIPIO SEYÉ USO VIALIDAD CLASE RUSTICO
JORGE MAUEL CASTRO TEJERO IDC20-CT01		
PERITO VALUADOR:	REVISÓ:	
MERIDA, YUCATAN A 04 DE MARZO DE 2022		

VALOR DE TERRENO				
SUPERFICIE	VxHA		VALOR	
00-51-23.87 ha				\$
VALOR DE CONSTRUCCION				
GRUPO	TIPO	VxM2	SUP.(M2)	VALOR
				\$
				\$
				\$
				\$
				\$
				\$
VALOR TOTAL DE CONSTRUCCIONES				\$
VALOR CATASTRAL TOTAL				\$

Vertical text on the right edge of the page, likely a reference or identification code.





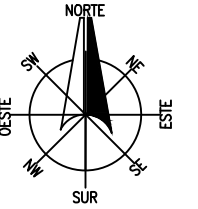
INSEJUPY

INSTITUTO DE SEGURIDAD JURÍDICA PATRIMONIAL DE YUCATÁN

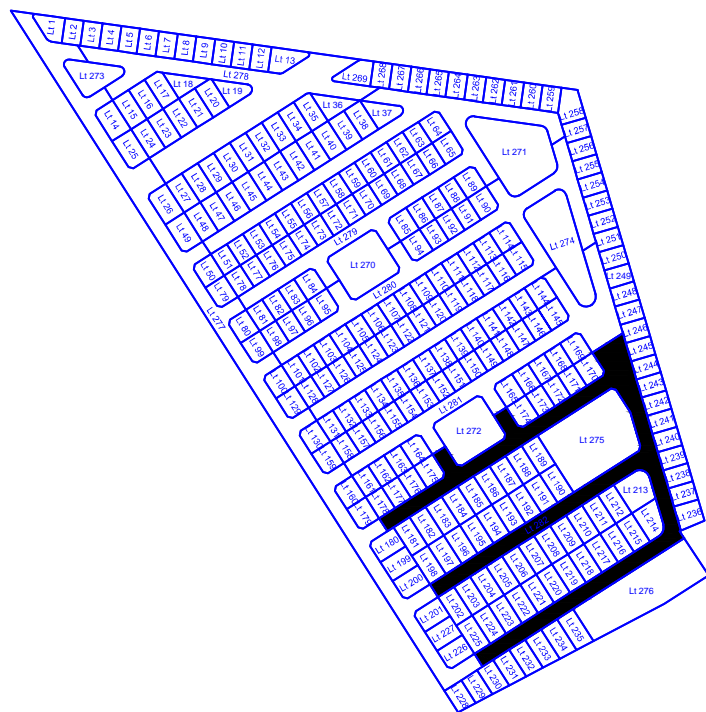
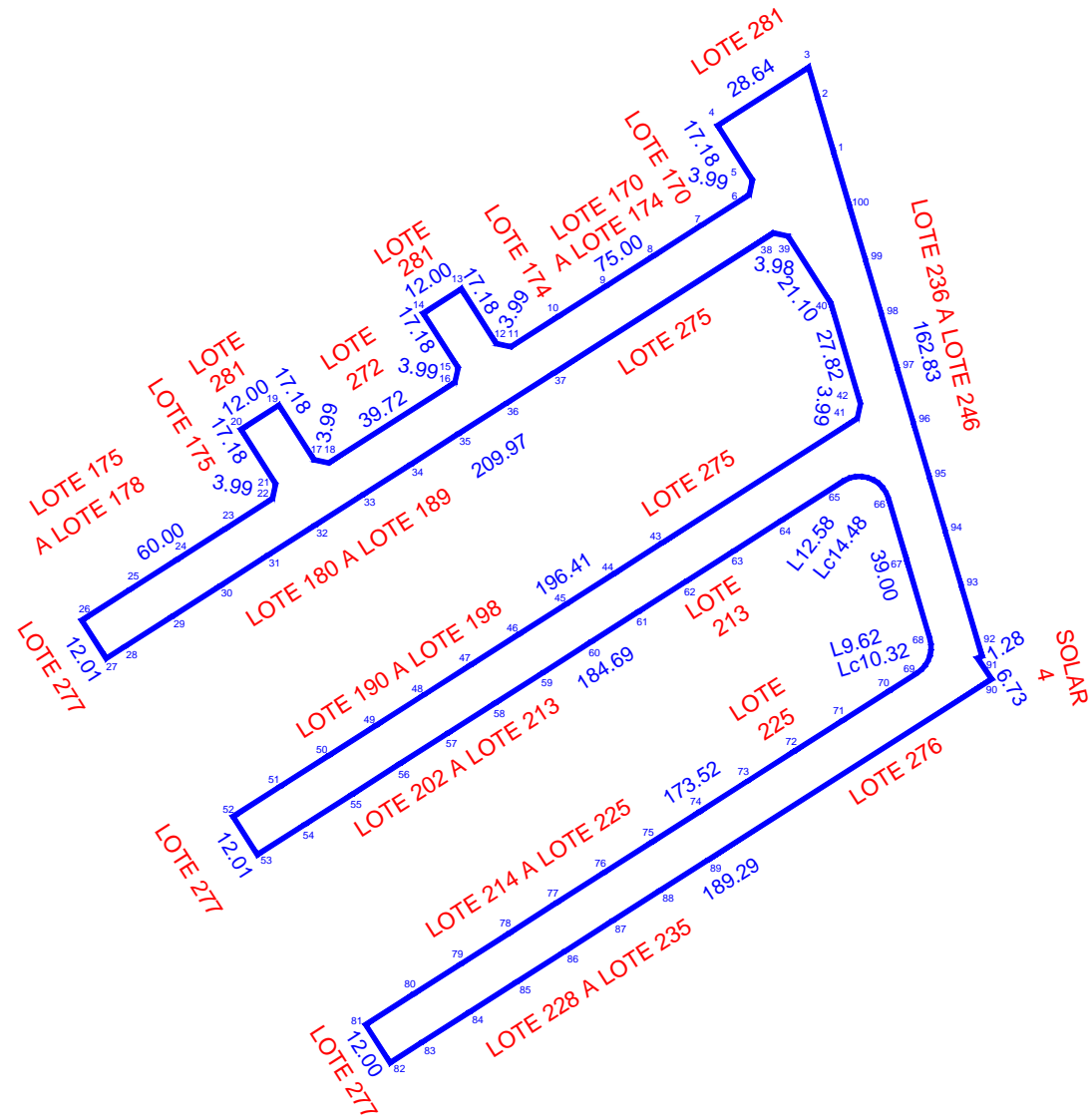
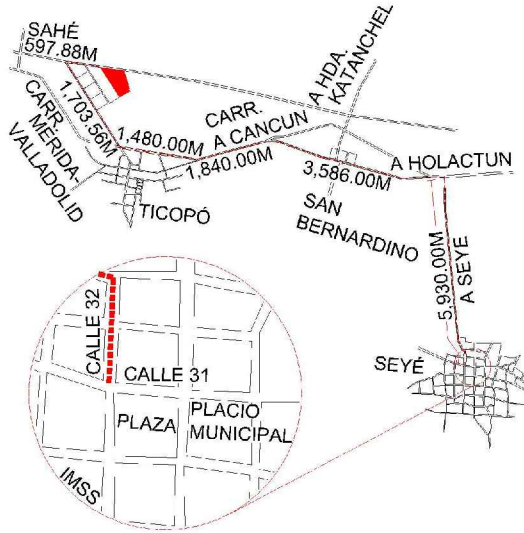
2018-2024

DIRECCION DE CATASTRO

LOTE 282



LOCALIZACIÓN



DIBUJÓ:	
JORGE MAUEL CASTRO TEJERO IDC20-CT01	
PERITO VALUADOR:	REVISÓ:
MERIDA, YUCATÁN A 04 DE MARZO DE 2022	

ESCALA	1:2000
NUM. CAT.	-
FINCA	N/A
TABLAJE	5554
COLONIA	N/A
LOCALIDAD	SEYÉ
MUNICIPIO	SEYÉ
USO	VIALIDAD
CLASE	RUSTICO

VALOR DE TERRENO				
SUPERFICIE	VxHA		VALOR	
1-00-77.28 ha				\$
VALOR DE CONSTRUCCION				
GRUPO	TIPO	VxM2	SUP.(M2)	VALOR
				\$
				\$
				\$
				\$
				\$
				\$
				\$
VALOR TOTAL DE CONSTRUCCIONES				\$
VALOR CATASTRAL TOTAL				\$

Ypp:10kyrwl/ulis/70mht/081/Tim/PP-+H5/ZKZ2/H5/JS8m-Q=



CUADRO DE CONSTRUCCIÓN						
LADO EST	PV	RUMBO	DISTANCIA	V	COORDENADAS	
					X	Y
				1	246,063.905	2'313,581.969
1	2	N 16°24'30.44" W	15.00	2	246,059.668	2'313,596.358
2	3	N 16°24'30.44" W	8.20	3	246,057.352	2'313,604.224
3	4	S 57°28'46.18" W	28.64	4	246,033.199	2'313,588.825
4	5	S 32°31'13.82" E	17.18	5	246,042.435	2'313,574.339
5	6	S 12°28'46.18" W	3.99	6	246,041.573	2'313,570.445
6	7	S 57°28'46.18" W	15.00	7	246,028.925	2'313,562.381
7	8	S 57°28'46.18" W	15.00	8	246,016.277	2'313,554.317
8	9	S 57°28'46.18" W	15.00	9	246,003.629	2'313,546.253
9	10	S 57°28'46.18" W	15.00	10	245,990.981	2'313,538.189
10	11	S 57°28'46.18" W	15.00	11	245,978.333	2'313,530.125
11	12	N 77°31'13.82" W	3.99	12	245,974.439	2'313,530.987
12	13	N 32°31'13.82" W	17.18	13	245,965.203	2'313,545.473
13	14	S 57°28'46.18" W	12.00	14	245,955.085	2'313,539.022
14	15	S 32°31'13.82" E	17.18	15	245,964.321	2'313,524.536
15	16	S 12°28'46.18" W	3.99	16	245,963.459	2'313,520.642
16	17	S 57°28'46.18" W	39.72	17	245,929.967	2'313,499.288
17	18	N 77°31'13.82" W	3.99	18	245,926.073	2'313,500.150
18	19	N 32°31'13.82" W	17.18	19	245,916.837	2'313,514.636
19	20	S 57°28'46.18" W	12.00	20	245,906.719	2'313,508.185
20	21	S 32°31'13.82" E	17.18	21	245,915.955	2'313,493.699
21	22	S 12°28'46.18" W	3.99	22	245,915.093	2'313,489.805
22	23	S 57°28'46.18" W	15.00	23	245,902.445	2'313,481.741
23	24	S 57°28'46.18" W	15.00	24	245,889.797	2'313,473.677
24	25	S 57°28'46.18" W	15.00	25	245,877.149	2'313,465.613
25	26	S 57°28'46.18" W	15.00	26	245,864.501	2'313,457.549
26	27	S 32°31'13.82" E	12.01	27	245,870.956	2'313,447.424
27	28	N 57°28'46.18" E	5.83	28	245,875.876	2'313,450.561
28	29	N 57°28'46.18" E	15.00	29	245,888.524	2'313,458.625
29	30	N 57°28'46.18" E	15.00	30	245,901.172	2'313,466.689
30	31	N 57°28'46.18" E	15.00	31	245,913.820	2'313,474.753
31	32	N 57°28'46.18" E	15.00	32	245,926.468	2'313,482.817
32	33	N 57°28'46.18" E	15.00	33	245,939.116	2'313,490.881
33	34	N 57°28'46.18" E	15.00	34	245,951.764	2'313,498.945
34	35	N 57°28'46.18" E	15.00	35	245,964.412	2'313,507.009
35	36	N 57°28'46.18" E	15.00	36	245,977.060	2'313,515.073
36	37	N 57°28'46.18" E	15.00	37	245,989.708	2'313,523.137
37	38	N 57°28'46.18" E	69.14	38	246,048.007	2'313,560.307
38	39	S 77°31'13.70" E	3.98	39	246,051.891	2'313,559.447
39	40	S 32°31'13.71" E	21.10	40	246,063.234	2'313,541.655
40	41	S 16°24'30.56" E	27.82	41	246,071.093	2'313,514.969
41	42	S 12°28'46.31" W	3.99	42	246,070.231	2'313,511.075
42	43	S 57°28'46.18" W	61.41	43	246,018.448	2'313,478.060
43	44	S 57°28'46.18" W	15.00	44	246,005.800	2'313,469.996
44	45	S 57°28'46.18" W	15.00	45	245,993.152	2'313,461.932
45	46	S 57°28'46.18" W	15.00	46	245,980.504	2'313,453.868
46	47	S 57°28'46.18" W	15.00	47	245,967.856	2'313,445.804
47	48	S 57°28'46.18" W	15.00	48	245,955.208	2'313,437.740
48	49	S 57°28'46.18" W	15.00	49	245,942.560	2'313,429.676
49	50	S 57°28'46.18" W	15.00	50	245,929.912	2'313,421.612
50	51	S 57°28'46.18" W	15.00	51	245,917.264	2'313,413.548
51	52	S 57°28'46.18" W	15.00	52	245,904.616	2'313,405.484
52	53	S 32°31'12.51" E	12.01	53	245,911.071	2'313,395.359
53	54	N 57°28'46.18" E	15.00	54	245,923.719	2'313,403.423
54	55	N 57°28'46.18" E	15.00	55	245,936.367	2'313,411.487
55	56	N 57°28'46.18" E	15.00	56	245,949.015	2'313,419.551
56	57	N 57°28'46.18" E	15.00	57	245,961.663	2'313,427.615
57	58	N 57°28'46.18" E	15.00	58	245,974.311	2'313,435.679
58	59	N 57°28'46.18" E	15.00	59	245,986.959	2'313,443.743
59	60	N 57°28'46.18" E	15.00	60	245,999.607	2'313,451.807
60	61	N 57°28'46.18" E	15.00	61	246,012.255	2'313,459.871
61	62	N 57°28'46.18" E	15.00	62	246,024.903	2'313,467.935
62	63	N 57°28'46.18" E	15.00	63	246,037.551	2'313,475.999
63	64	N 57°28'46.18" E	15.00	64	246,050.199	2'313,484.063
64	65	N 57°28'46.18" E	19.69	65	246,066.799	2'313,494.647
65	66	S 88°14'44.59" E	12.58	66	246,078.483	2'313,489.984
		Radio = 8.000	Lc = 14.48	Centro	246,070.809	2'313,487.724
66	67	S 16°24'30.44" E	17.19	67	246,083.340	2'313,473.492
67	68	S 16°24'30.44" E	21.81	68	246,089.500	2'313,452.574
68	69	S 20°32'33.33" W	9.62	69	246,086.127	2'313,443.568
		Radio = 8.000	Lc = 10.32	Centro	246,081.826	2'313,450.314
69	70	S 57°28'46.18" W	8.52	70	246,078.939	2'313,438.986
70	71	S 57°28'46.18" W	15.00	71	246,066.291	2'313,430.922
71	72	S 57°28'46.18" W	15.00	72	246,053.643	2'313,422.858
72	73	S 57°28'46.18" W	15.00	73	246,040.995	2'313,414.794
73	74	S 57°28'46.18" W	15.00	74	246,028.347	2'313,406.730
74	75	S 57°28'46.18" W	15.00	75	246,015.699	2'313,398.666
75	76	S 57°28'46.18" W	15.00	76	246,003.051	2'313,390.602
76	77	S 57°28'46.18" W	15.00	77	245,990.403	2'313,382.538
77	78	S 57°28'46.18" W	15.00	78	245,977.755	2'313,374.474
78	79	S 57°28'46.18" W	15.00	79	245,965.107	2'313,366.410
79	80	S 57°28'46.18" W	15.00	80	245,952.459	2'313,358.346
80	81	S 57°28'46.18" W	15.00	81	245,939.811	2'313,350.282
81	82	S 32°31'13.82" E	12.00	82	245,946.263	2'313,340.163
82	83	N 57°28'46.18" E	10.00	83	245,954.695	2'313,345.539
83	84	N 57°28'46.18" E	15.00	84	245,967.343	2'313,353.603
84	85	N 57°28'46.18" E	15.00	85	245,979.991	2'313,361.667
85	86	N 57°28'46.18" E	15.00	86	245,992.639	2'313,369.731
86	87	N 57°28'46.18" E	15.00	87	246,005.287	2'313,377.795
87	88	N 57°28'46.18" E	15.00	88	246,017.935	2'313,385.859
88	89	N 57°28'46.18" E	15.00	89	246,030.583	2'313,393.923
89	90	N 57°28'46.18" E	89.29	90	246,105.870	2'313,441.925
90	91	N 33°26'12.60" W	6.73	91	246,102.162	2'313,447.540
91	92	N 67°31'59.50" E	1.28	92	246,103.347	2'313,448.030
92	93	N 16°24'30.44" W	19.63	93	246,097.803	2'313,466.857
93	94	N 16°24'30.44" W	15.00	94	246,093.566	2'313,481.246
94	95	N 16°24'30.44" W	15.00	95	246,089.329	2'313,495.635
95	96	N 16°24'30.44" W	15.00	96	246,085.091	2'313,510.024
96	97	N 16°24'30.44" W	15.00	97	246,080.854	2'313,524.413
97	98	N 16°24'30.44" W	15.00	98	246,076.617	2'313,538.802
98	99	N 16°24'30.44" W	15.00	99	246,072.380	2'313,553.191
99	100	N 16°24'30.44" W	15.00	100	246,068.142	2'313,567.580
100	1	N 16°24'30.44" W	15.00	1	246,063.905	2'313,581.969

SUPERFICIE = 1-00-77.28 ha

CAE7Z0cT0E-z7nbsj6ca1M6e68Mfwwk4d-VIT_r=F-STL_vHh490_UJC0VxL_ikUd9p04-H4erM7hAve4dZVU_r40E56B6BNSZ776A_XUC0FwL_K3_U669X4h805-erFw_U6E5E5B6B-M2C6NK6-6I
XUTMkzSSm2_LKWXK020j0eL_VHTD0I-CH6B64_KLUT_V4H0R8U_TmWJ80D9y9j8e-eHrnmDmDy8E1q_0K583L_Pb72b-UJpb0c4Kk9ea7xUy0emThk_r0hkyUJAJAHFscVtC4-0n40MFK-06688T60
Ypp-10kyrwt_Ulms70mht08TImvPp-4+MSZ2XZZH56JS8m-Q=

